土砂災害防止に関する基礎調査（土石流）

表紙　位置,位置図

自然現象の種類	土石流
渓流番号	B038207
水系名	馬渕川
河川名	落合川
渓流名	東沢（4）
所在地	二戸郡一戸町大字平糠字大欠切
調査機関	県北広域振興局土木部二戸土木センター

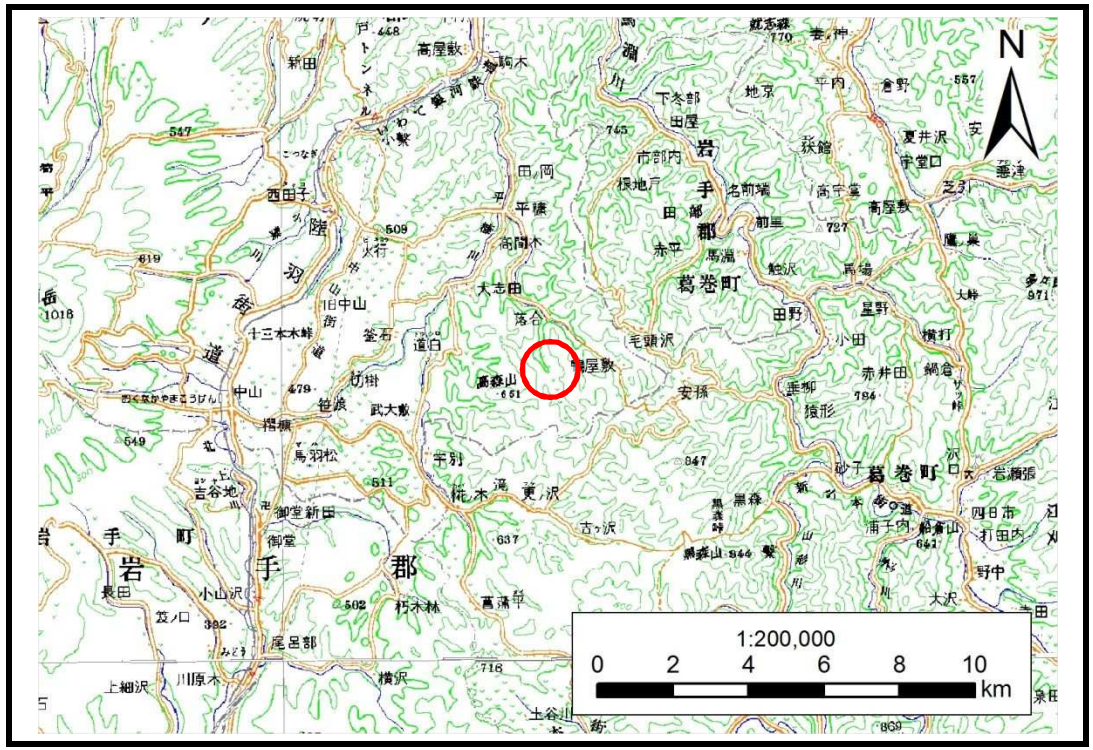

位置図(S=1:200,000)

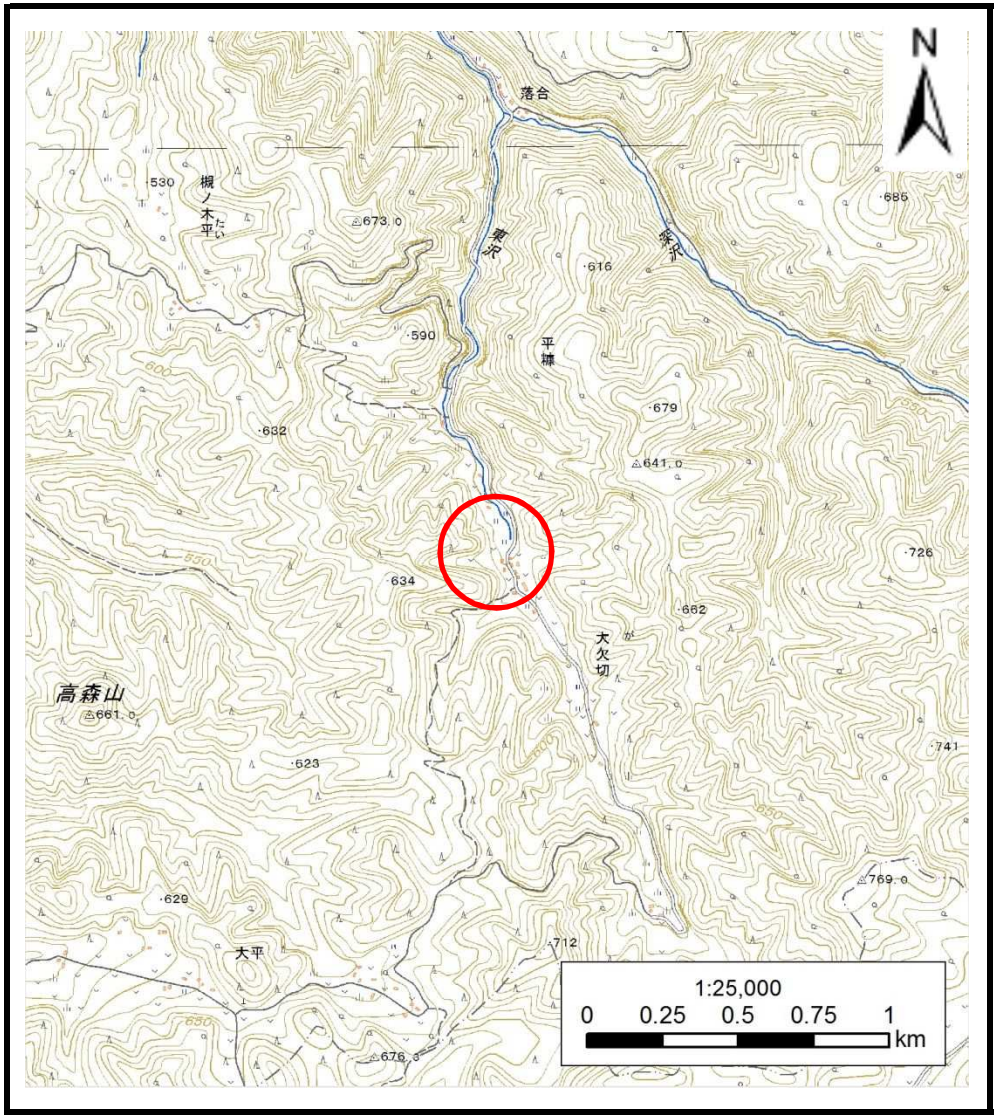

概況図(S=1:25,000)

岩手県

土 石 流 区 域 調 書

様式３－１　危害のおそれのある土地、著しい危害のおそれのある土地の設定図

調査年度	平成28年度

渓流の位置	渓流番号	B038207	渓流名	東沢(4)	所在地	二戸郡一戸町大字平糠字大欠切

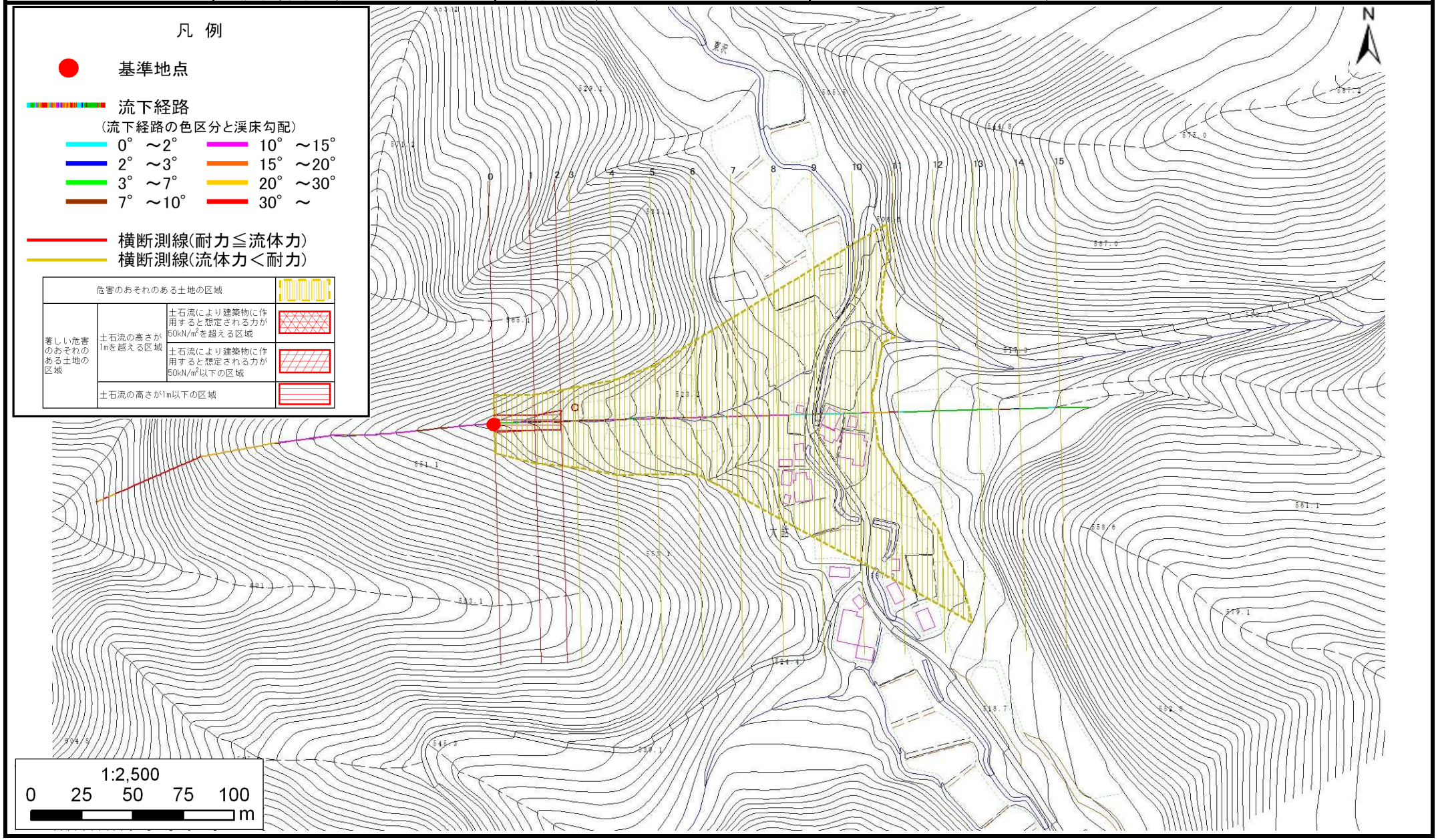

岩手県

土　石　流　区　域　調　書

様式３－２　建築物に作用すると想定される衝撃に関する事項

調査年度	平成28年度

渓流の位置	渓流番号	B038207	渓流名	東沢(4)	所在地	二戸郡一戸町大字平糠字大欠切

横断測線番号	土石流の高さh(m)	土石流の流体力Fd(kN/m^2)	建築物の耐力P2(kN/m2)	横断測線番号	土石流の高さh(m)	土石流の流体力Fd(kN/m^2)	建築物の耐力P2(kN/m2)
No.0	0.38	22.11	17.38				
No.1	0.43	23.44	15.59				
No.2	0.38	17.76	17.41				
No.3	0.32	12.96	20.67				
No.4	0.21	5.78	30.35				
No.5	0.16	3.10	40.30				
No.6	0.14	2.38	43.93				
No.7	0.14	2.27	44.48				
No.8	0.14	2.29	44.65				
No.9	0.14	2.19	44.92				
No.10	0.13	1.59	47.79				
No.11	0.13	0.82	47.90				
No.12	0.14	0.63	45.88				
No.13	0.15	0.43	41.39				
No.14	0.22	0.18	29.65				
No.15	0.00	0.00	0.00				

岩手県