土砂災害防止に関する基礎調査（土石流）

表紙　位置,位置図

自然現象の種類	土石流
渓流番号	B029127
水系名	馬淵川
河川名	平糠川
渓流名	若子内の沢(2)
所在地	二戸郡一戸町小鳥谷字若子内
調査機関	県北広域振興局土木部二戸土木センター

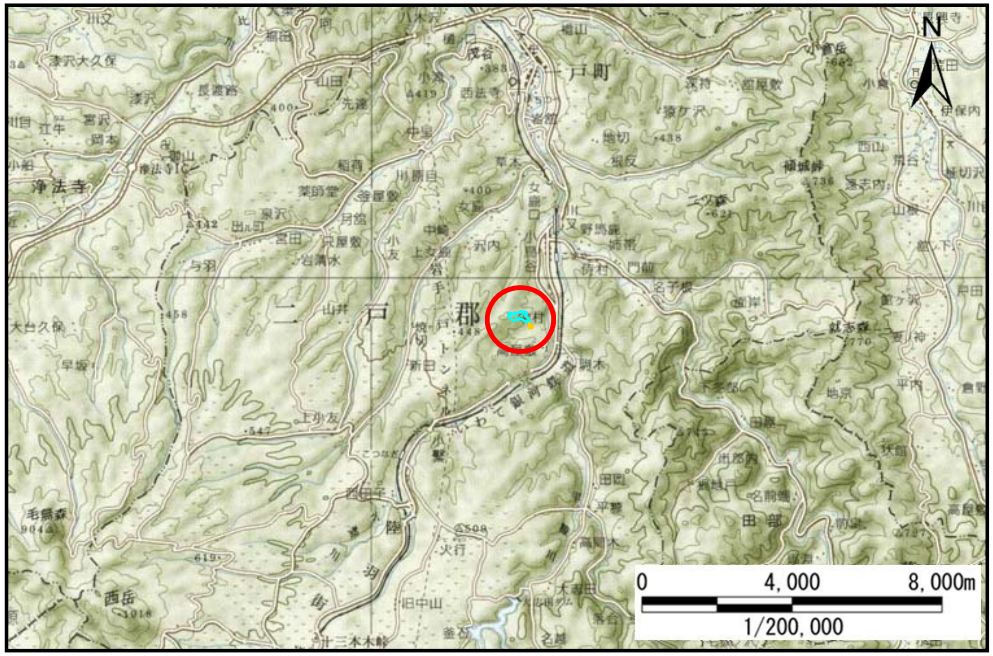

位置図(S=1/200,000)

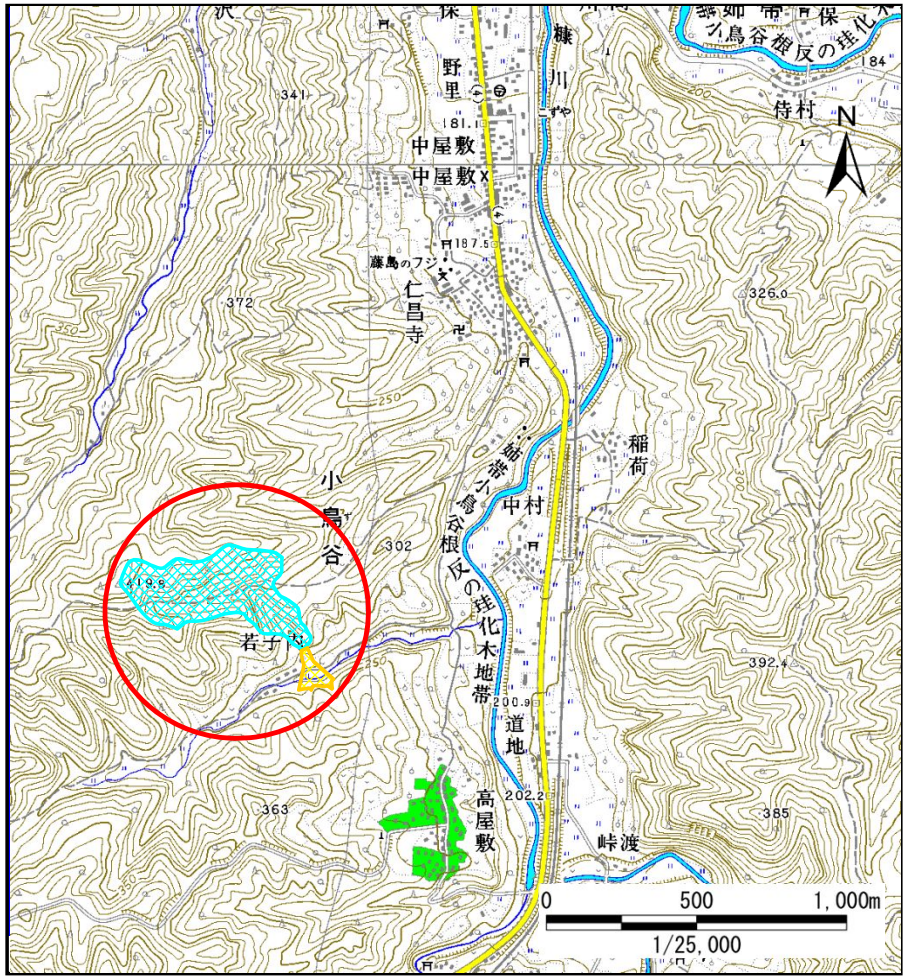

概況図(S=1/25,000)

岩手県

土　石　流　区　域　調　書

様式３－１　危害のおそれのある土地、著しい危害のおそれのある土地の設定図

調査年度	平成27年度

渓流の位置	渓流番号	B029127	渓流名	若子内の沢(2)	所在地	二戸郡一戸町小鳥谷字若子内

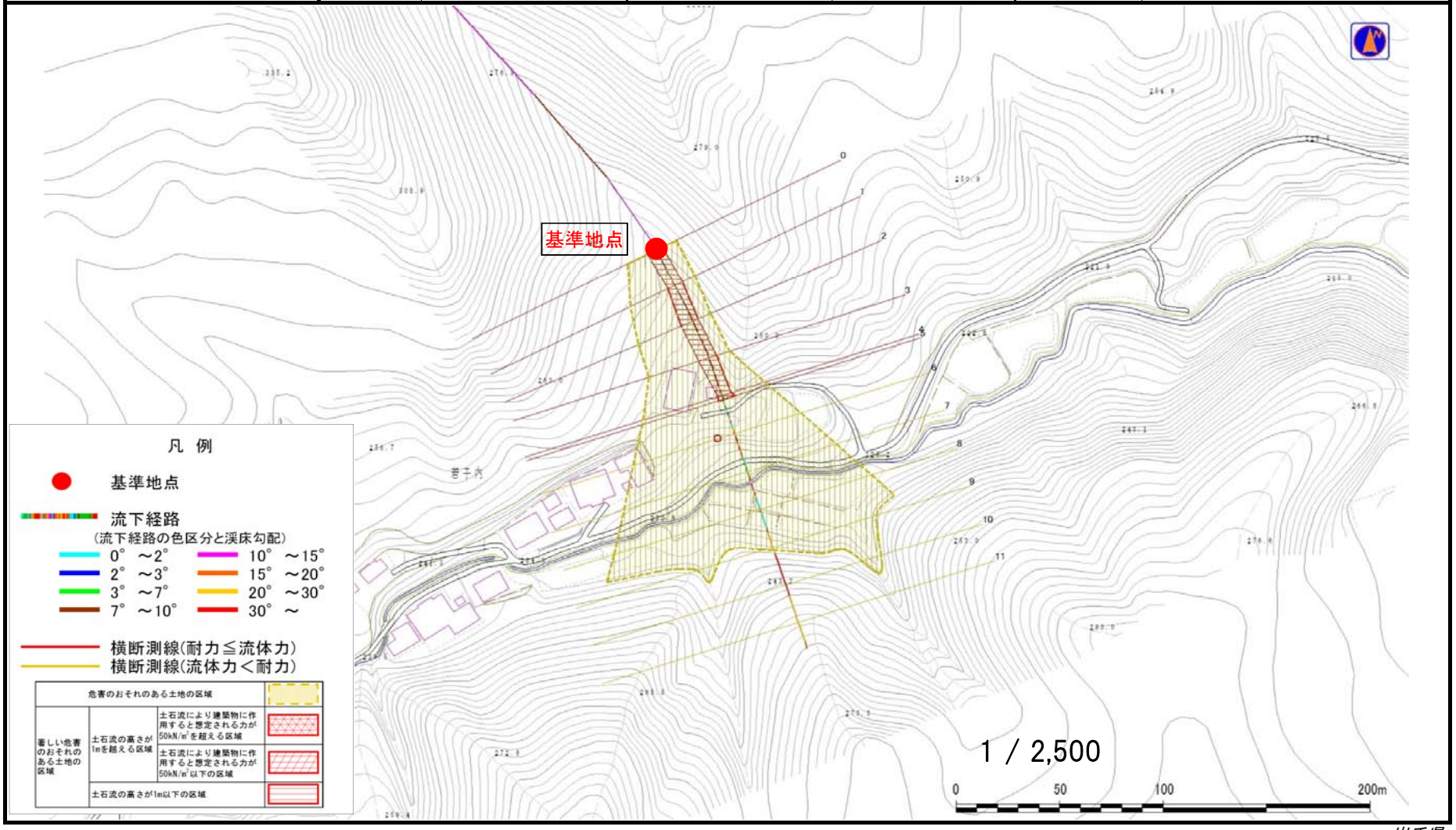

岩手県

土　石　流　区　域　調　書

様式３－２　建築物に作用すると想定される衝撃に関する事項

調査年度	平成27年度

渓流の位置	渓流番号	B029127	渓流名	若子内の沢(2)	所在地	二戸郡一戸町小鳥谷字若子内

横断測線番号	土石流の高さh(m)	土石流の流体力Fd(kN/m^2)	建築物の耐力P2(kN/m2)	横断測線番号	土石流の高さh(m)	土石流の流体力Fd(kN/m^2)	建築物の耐力P2(kN/m2)
No.0	0.77	22.49	9.49				
No.1	0.78	22.18	9.36				
No.2	0.69	17.67	10.31				
No.3	0.67	16.12	10.59				
No.4	0.79	19.66	9.20				
No.5	0.68	16.04	10.42				
No.6	0.45	8.46	15.11				
No.7	0.43	9.15	15.67				
No.8	0.44	8.69	15.30				
No.9	0.43	5.58	15.57				
No.10	0.53	2.01	13.10				
No.11	0.00	0.00	0.00				

岩手県