土砂災害防止に関する基礎調査（土石流）

表紙　位置,位置図

自然現象の種類	土石流
渓流番号	B020141
水系名	馬淵川
河川名	小井田川
渓流名	楢山の沢(2)
所在地	二戸郡一戸町楢山字楢山
調査機関	県北広域振興局土木部二戸土木センター

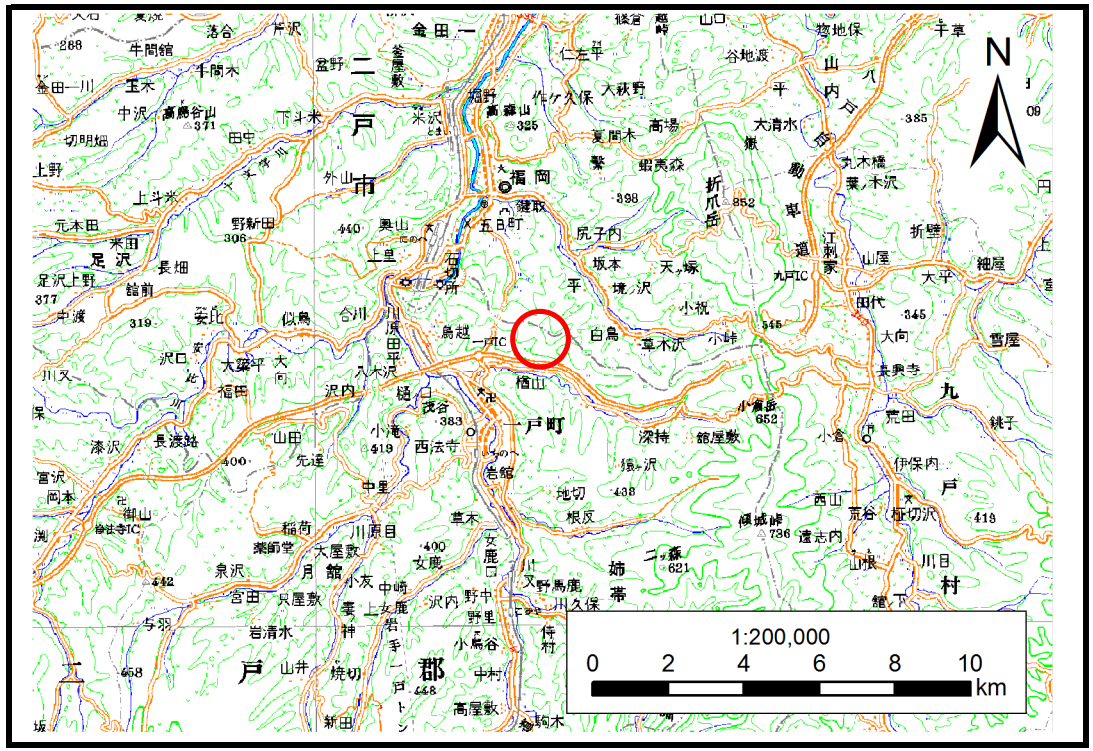

位置図(S=1:200,000)

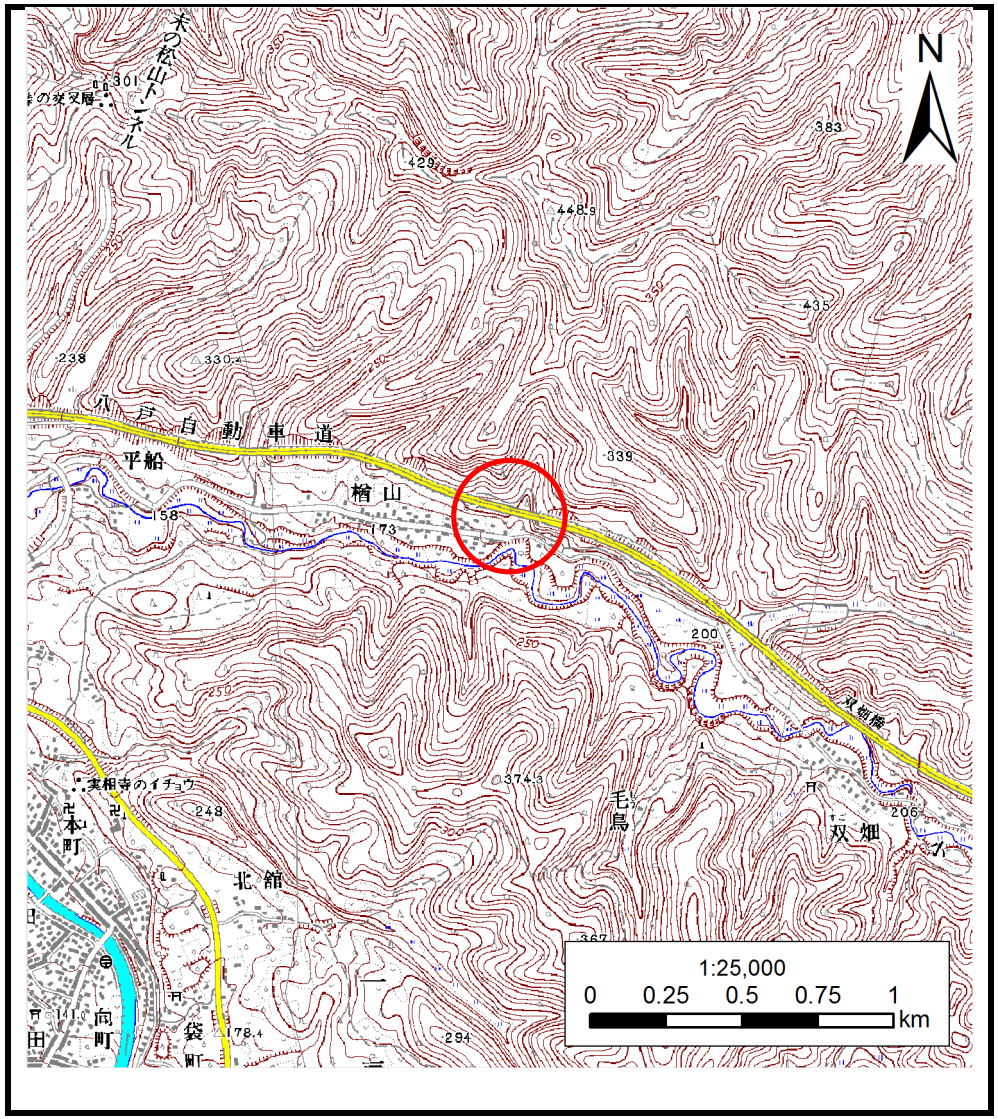

概況図(S=1:25,000)

岩手県

土 石 流 区 域 調 書

様式３－１　危害のおそれのある土地、著しい危害のおそれのある土地の設定図

調査年度	平成24年度

渓流の位置	渓流番号	B020141	渓流名	楢山の沢(2)	所在地	二戸郡一戸町楢山字楢山

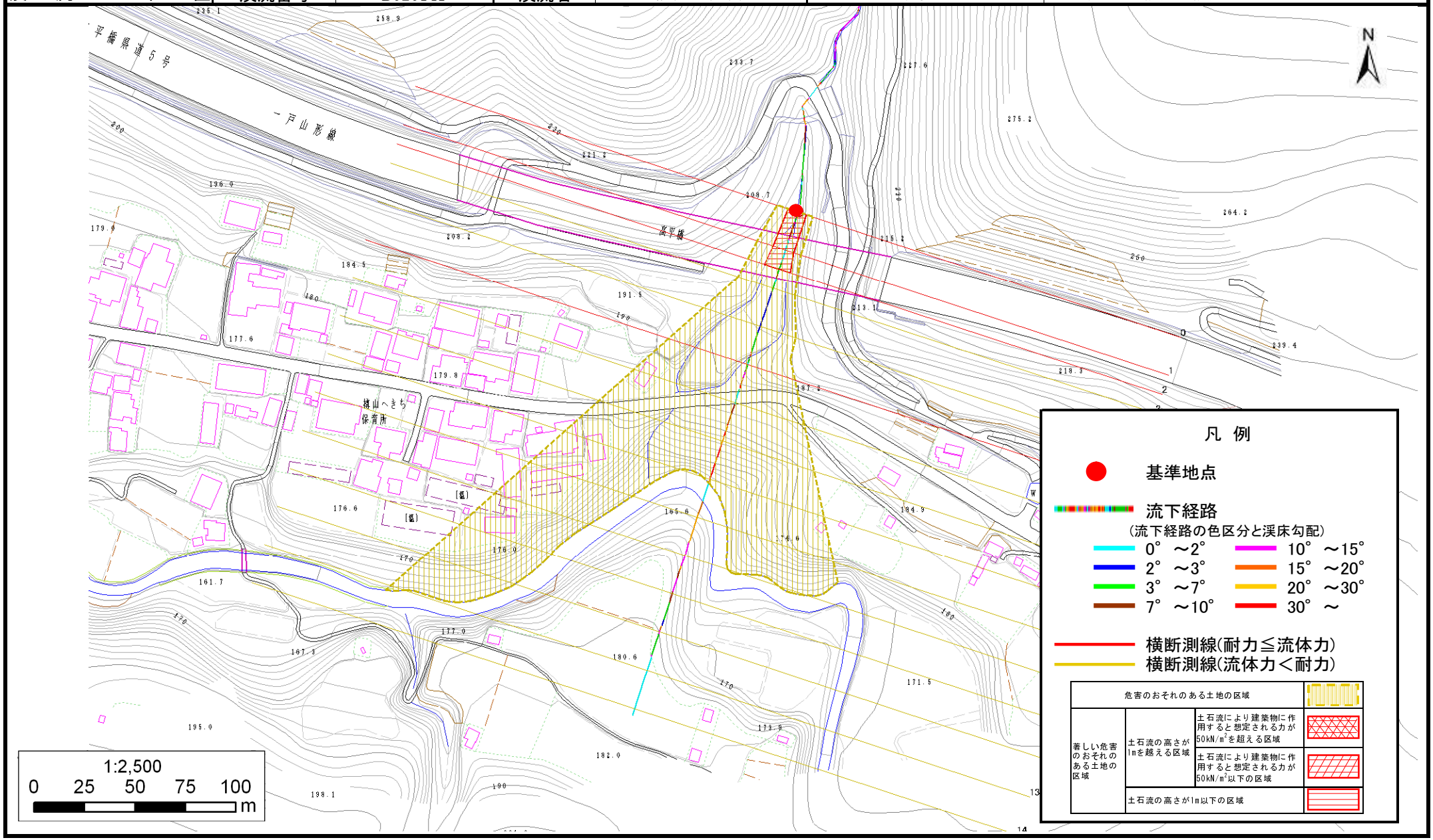

岩手県

土　石　流　区　域　調　書

様式３－２　建築物に作用すると想定される衝撃に関する事項

調査年度	平成24年度

渓流の位置	渓流番号	B020141	渓流名	楢山の沢(2)	所在地	二戸郡一戸町楢山字楢山

横断測線番号	土石流の高さh(m)	土石流の流体力Fd(kN/m^2)	建築物の耐力P2(kN/m2)	横断測線番号	土石流の高さh(m)	土石流の流体力Fd(kN/m^2)	建築物の耐力P2(kN/m2)
No.0	0.74	23.67	9.75				
No.1	0.67	20.16	10.56				
No.2	0.55	14.03	12.55				
No.3	0.48	10.22	14.10				
No.4	0.45	7.63	15.06				
No.5	0.81	15.79	9.07				
No.6	0.45	6.83	14.93				
No.7	0.44	7.39	15.48				
No.8	0.39	9.18	17.10				
No.9	0.42	8.12	16.16				
No.10	0.45	6.40	14.97				
No.11	0.46	4.58	14.79				
No.12	0.48	3.58	14.30				
No.13	0.50	3.00	13.80				
No.14	0.51	2.80	13.59				

岩手県