土砂災害防止に関する基礎調査（土石流）

表紙　位置,位置図

自然現象の種類	土石流
渓流番号	B020125
水系名	馬淵川
河川名	馬淵川
渓流名	中瀬の沢(2)
所在地	二戸郡一戸町根反字中瀬
調査機関	県北広域振興局土木部二戸土木センター

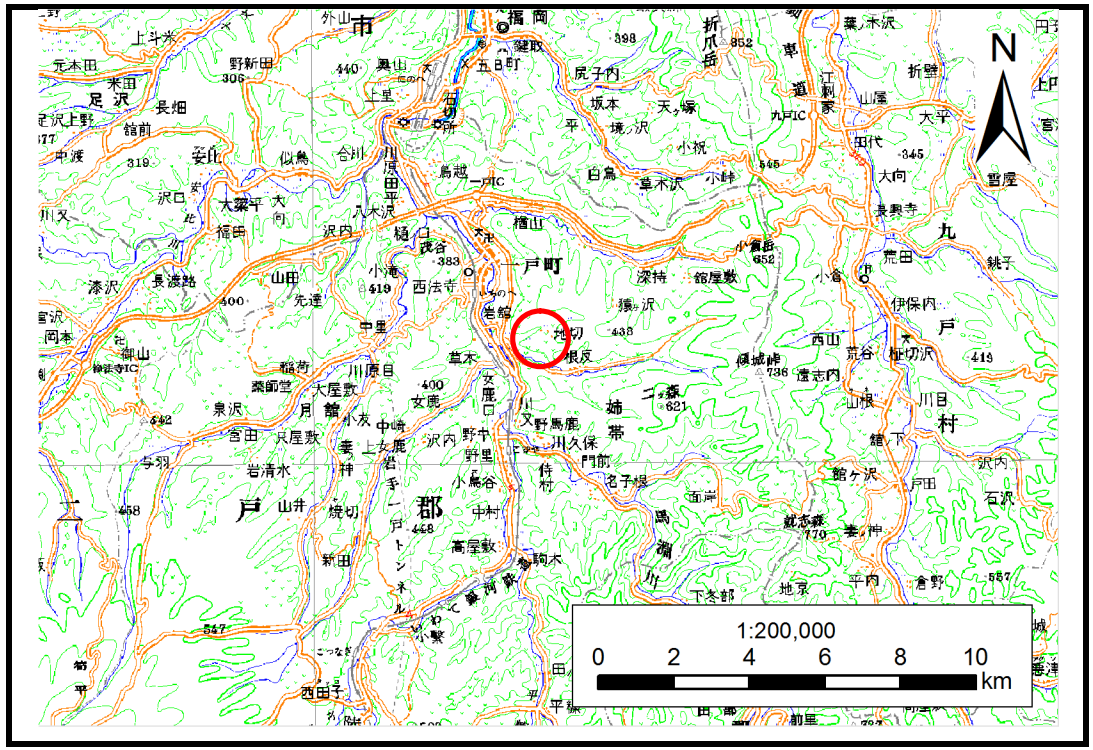

位置図(S=1:200,000)

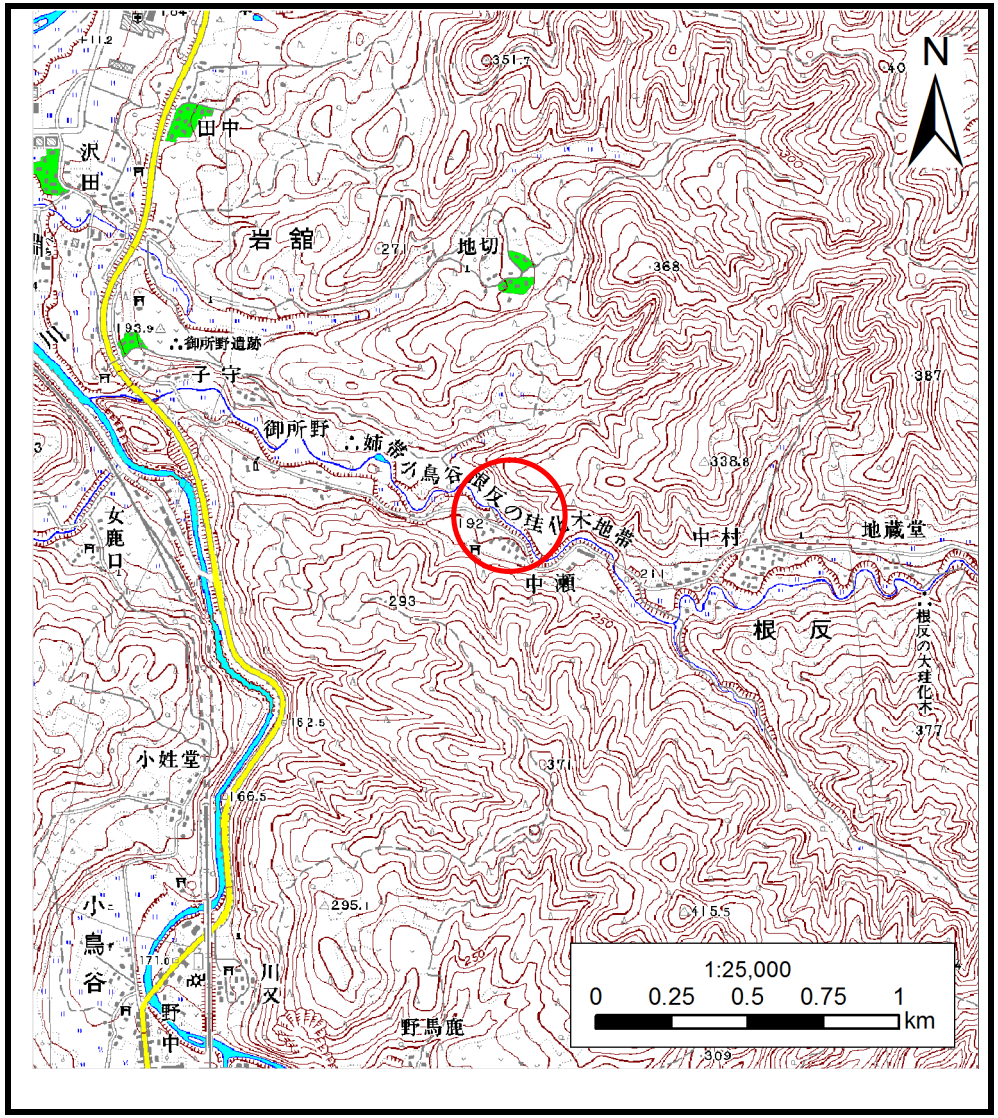

概況図(S=1:25,000)

岩手県

土 石 流 区 域 調 書

様式３－１　危害のおそれのある土地、著しい危害のおそれのある土地の設定図

調査年度	平成24年度

渓流の位置	渓流番号	B020125	渓流名	中瀬の沢(2)	所在地	二戸郡一戸町根反字中瀬

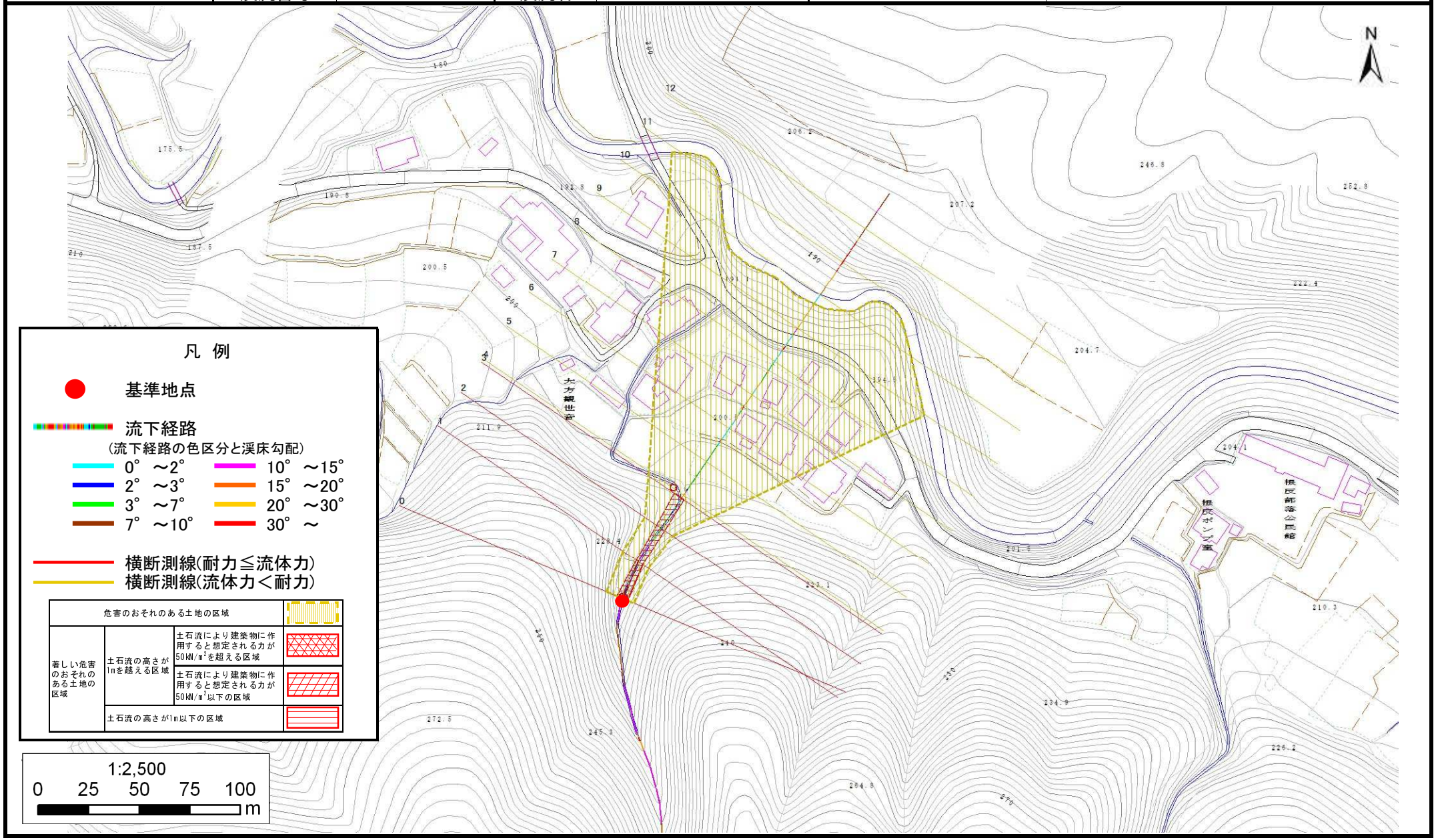

岩手県

土　石　流　区　域　調　書

様式３－２　建築物に作用すると想定される衝撃に関する事項

調査年度	平成24年度

渓流の位置	渓流番号	B020125	渓流名	中瀬の沢(2)	所在地	二戸郡一戸町根反字中瀬

横断測線番号	土石流の高さh(m)	土石流の流体力Fd(kN/m^2)	建築物の耐力P2(kN/m2)	横断測線番号	土石流の高さh(m)	土石流の流体力Fd(kN/m^2)	建築物の耐力P2(kN/m2)
No.0	0.90	43.35	8.27				
No.1	0.95	43.72	7.96				
No.2	0.71	27.53	10.09				
No.3	0.53	16.73	12.95				
No.4	0.33	8.67	19.74				
No.5	0.30	6.61	21.63				
No.6	0.29	5.74	22.47				
No.7	0.27	4.21	23.85				
No.8	0.27	3.74	24.15				
No.9	0.27	3.80	24.31				
No.10	0.26	3.88	24.56				
No.11	0.27	2.01	23.71				
No.12	0.38	0.71	17.77				

岩手県