土砂災害防止に関する基礎調査（土石流）

表紙　位置,位置図

自然現象の種類	土石流
渓流番号	B020113
水系名	馬淵川
河川名	小井田川
渓流名	来田の沢
所在地	二戸郡一戸町楢山字来田
調査機関	県北広域振興局土木部二戸土木センター

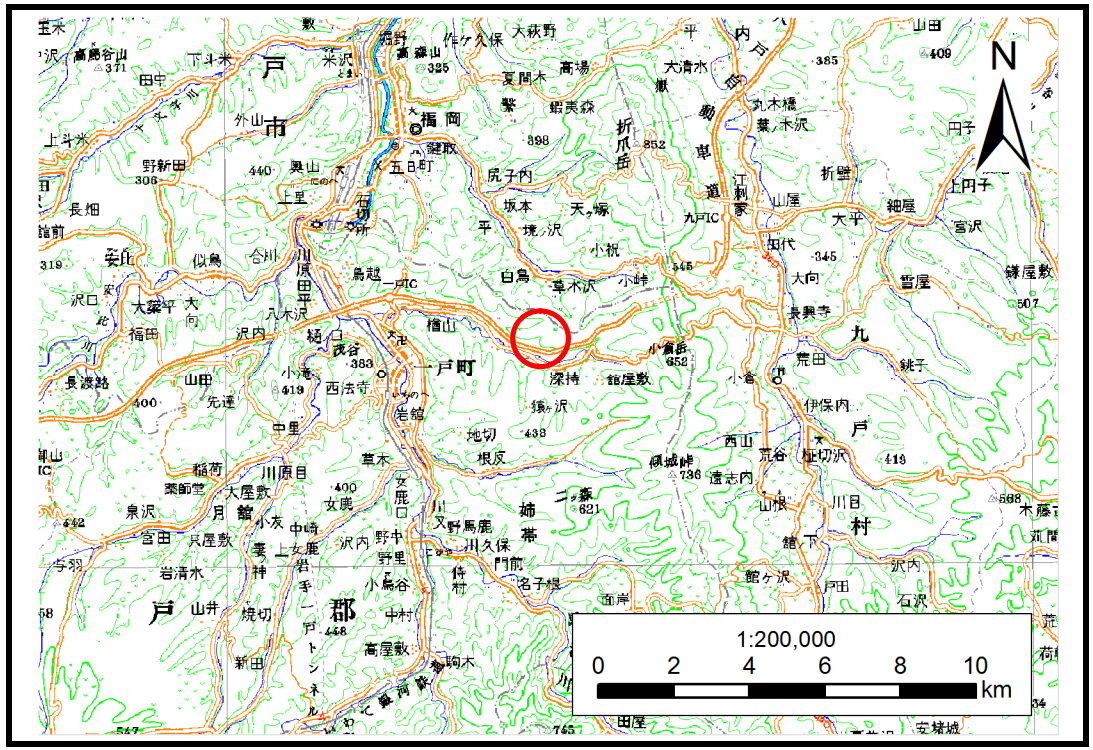

位置図(S=1:200,000)

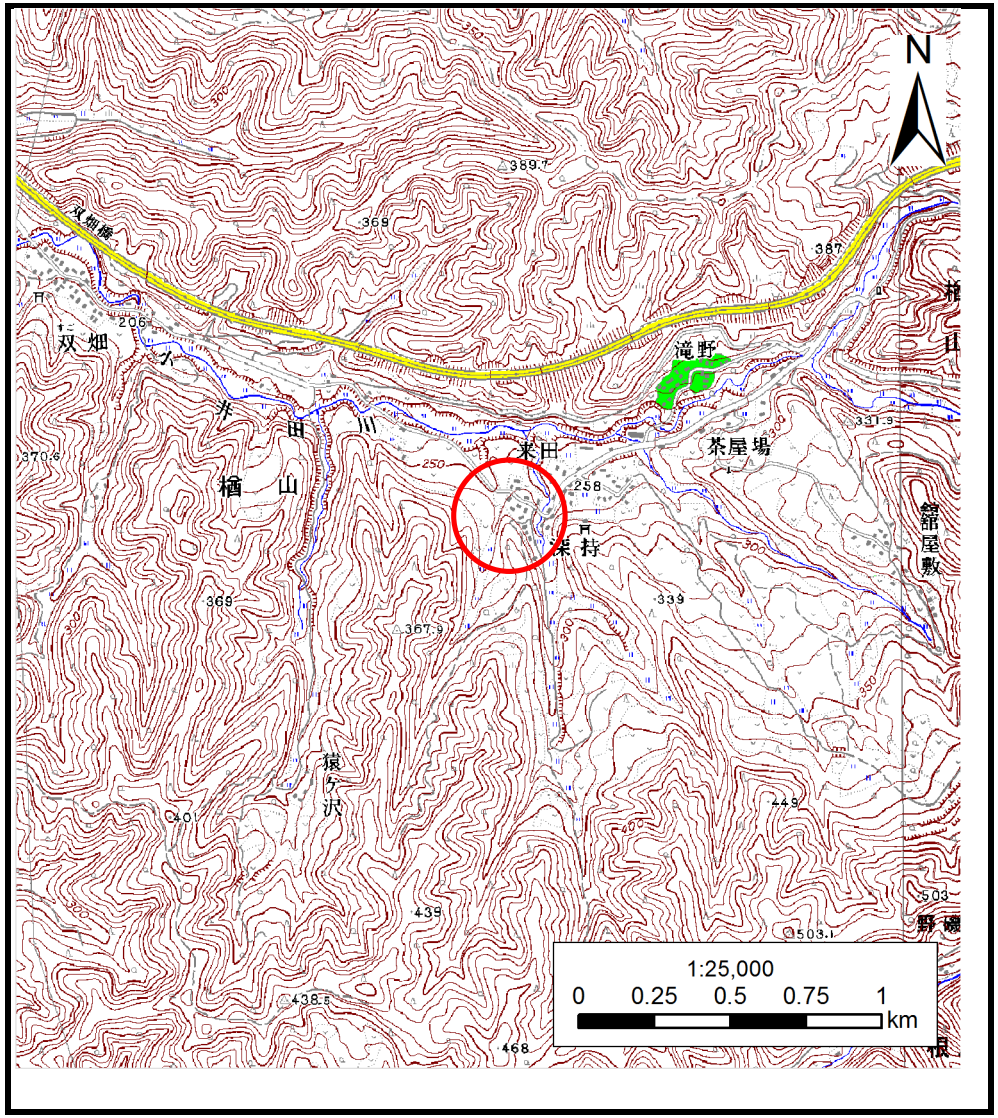

概況図(S=1:25,000)

岩手県

土 石 流 区 域 調 書

様式３－１　危害のおそれのある土地、著しい危害のおそれのある土地の設定図

調査年度	平成24年度

渓流の位置	渓流番号	B020113	渓流名	来田の沢	所在地	二戸郡一戸町楢山字来田

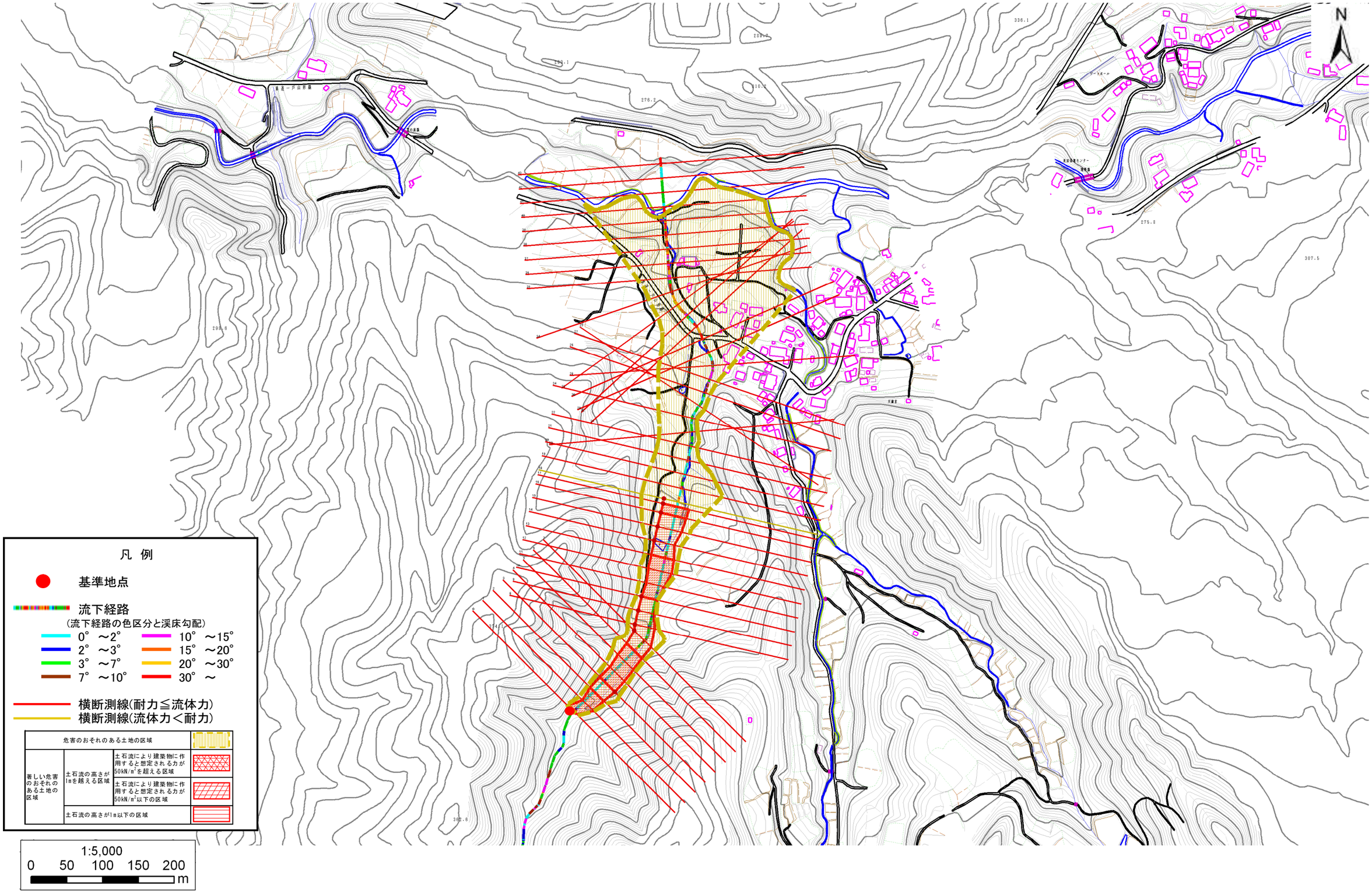

岩手県

土　石　流　区　域　調　書

様式３－２　建築物に作用すると想定される衝撃に関する事項

調査年度	平成24年度

渓流の位置	渓流番号	B020113	渓流名	来田の沢	所在地	二戸郡一戸町楢山字来田

横断測線番号	土石流の高さh(m)	土石流の流体力Fd(kN/m^2)	建築物の耐力P2(kN/m2)	横断測線番号	土石流の高さh(m)	土石流の流体力Fd(kN/m^2)	建築物の耐力P2(kN/m2)
No.0	1.55	28.79	5.61	No.27	1.73	24.63	5.25
No.1	1.33	21.98	6.18	No.28	1.97	36.05	4.93
No.2	1.20	18.31	6.68	No.29	1.85	23.66	5.08
No.3	0.91	11.64	8.23	No.30	1.86	20.23	5.07
No.4	1.17	14.46	6.77	No.31	1.51	21.08	5.69
No.5	1.16	12.02	6.83	No.32	2.69	31.30	4.50
No.6	1.19	10.71	6.68	No.33	2.33	36.71	4.62
No.7	0.96	9.11	7.92	No.34	2.49	37.91	4.55
No.8	0.94	9.51	8.05	No.35	2.73	45.08	4.50
No.9	0.93	9.72	8.12	No.36	1.51	18.64	5.71
No.10	0.93	9.62	8.09	No.37	1.41	15.96	5.95
No.11	1.22	13.68	6.58	No.38	2.33	26.94	4.63
No.12	1.08	10.32	7.22	No.39	1.75	31.85	5.22
No.13	1.71	20.17	5.29	No.40	0.75	13.88	9.59
No.14	0.94	9.46	8.03	No.41	0.87	10.38	8.50
No.15	0.97	8.81	7.81	No.42	0.84	11.14	8.75
No.16	0.97	8.80	7.81	No.43	1.59	12.26	5.53
No.17	1.02	7.60	7.53				
No.18	1.03	7.20	7.44				
No.19	0.96	8.27	7.86				
No.20	1.51	16.61	5.70				
No.21	1.22	12.04	6.58				
No.22	1.29	14.08	6.34				
No.23	1.62	20.71	5.46				
No.24	1.80	22.83	5.15				
No.25	0.95	8.88	7.99				
No.26	1.92	24.77	4.98				

岩手県