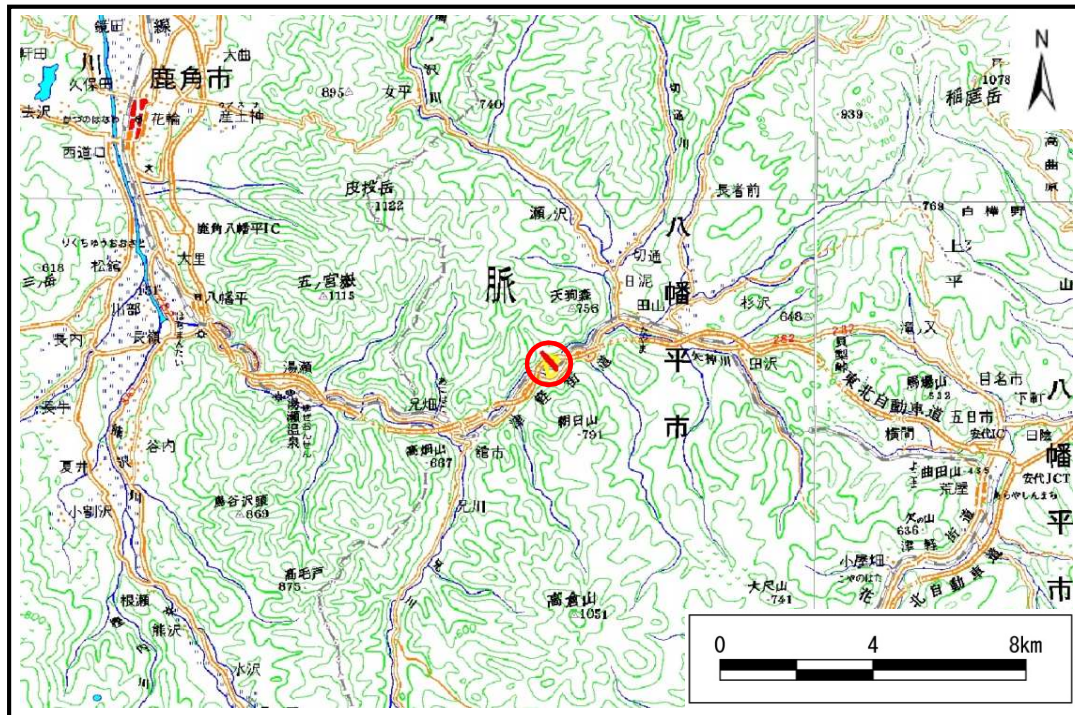


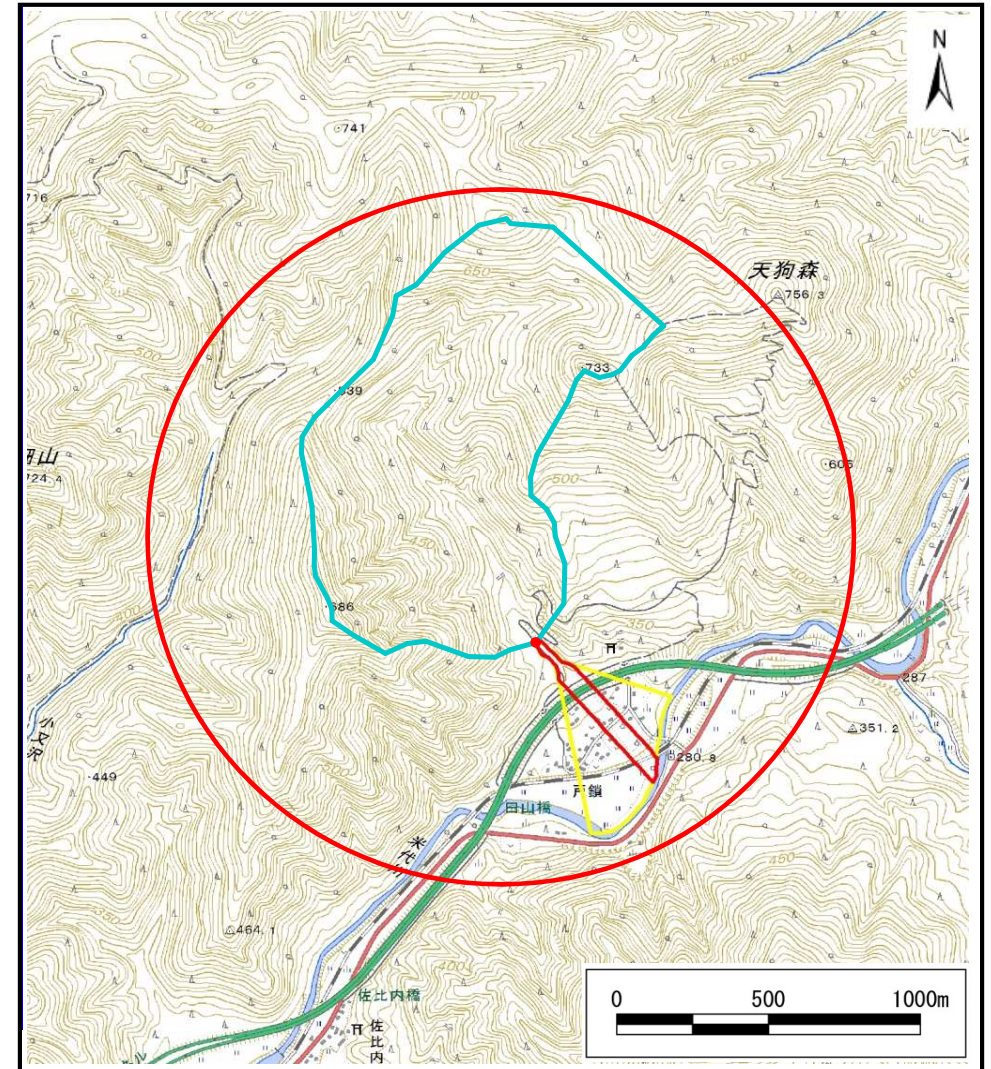
土砂災害防止に関する基礎調査(土石流)

表紙 概況,位置図

自然現象の種類	土石流
溪流番号	A026107
水系名	米代川
河川名	米代川
溪流名	戸鎖の沢
所在地	八幡平市戸鎖
調査機関	盛岡広域振興局土木部 岩手土木センター



概況図(S=1:200,000)



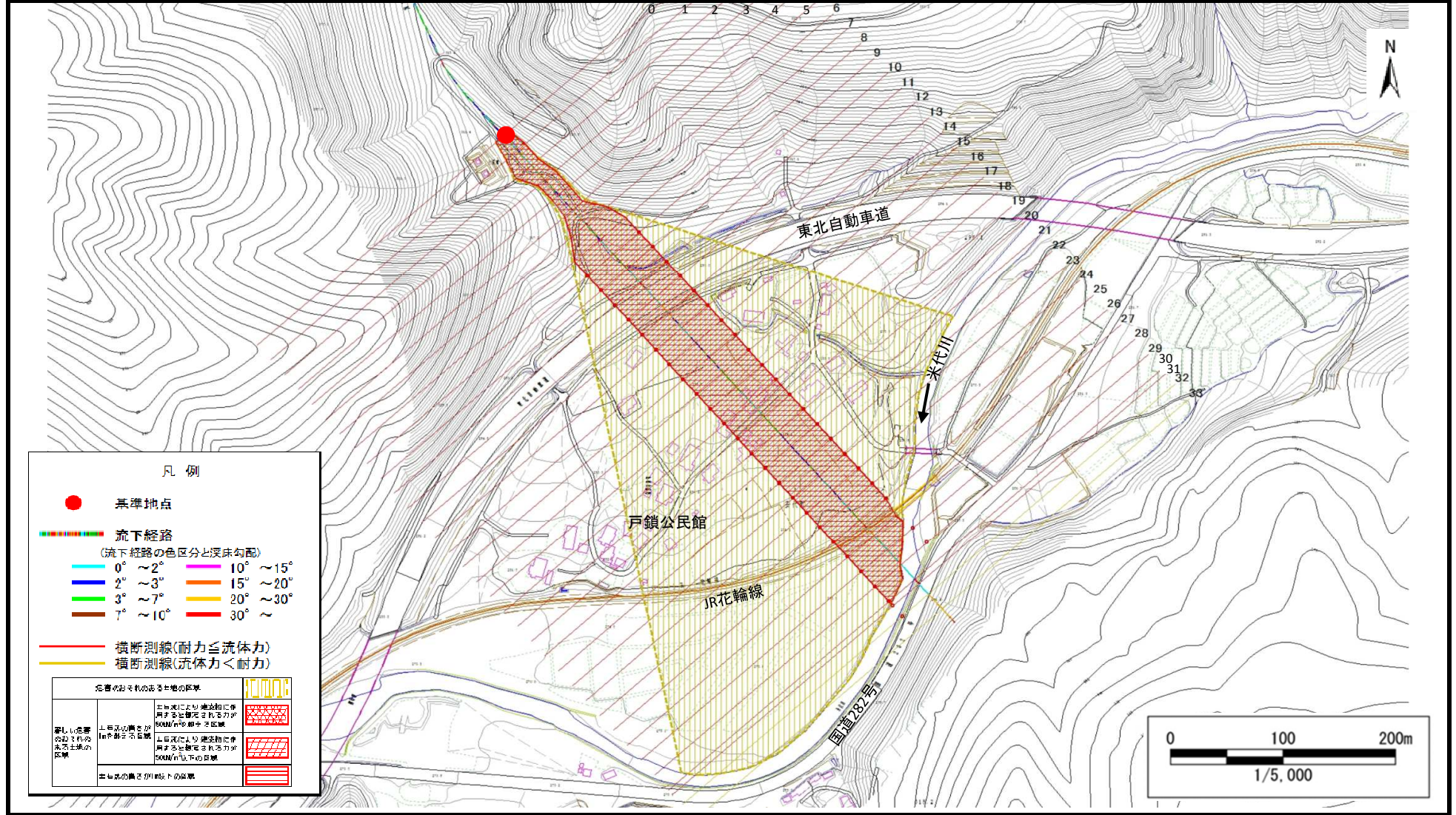
位置図(S=1:25,000)

土石流区域調査

様式3-1(1) 危害のおそれのある土地、著しい危害のおそれのある土地の設定図

調査年度	平成28年度
調査位置	八幡平市戸鎖

溪流の位置	溪流番号	A026107	溪流名	戸鎖の沢	所在地	八幡平市戸鎖
-------	------	---------	-----	------	-----	--------

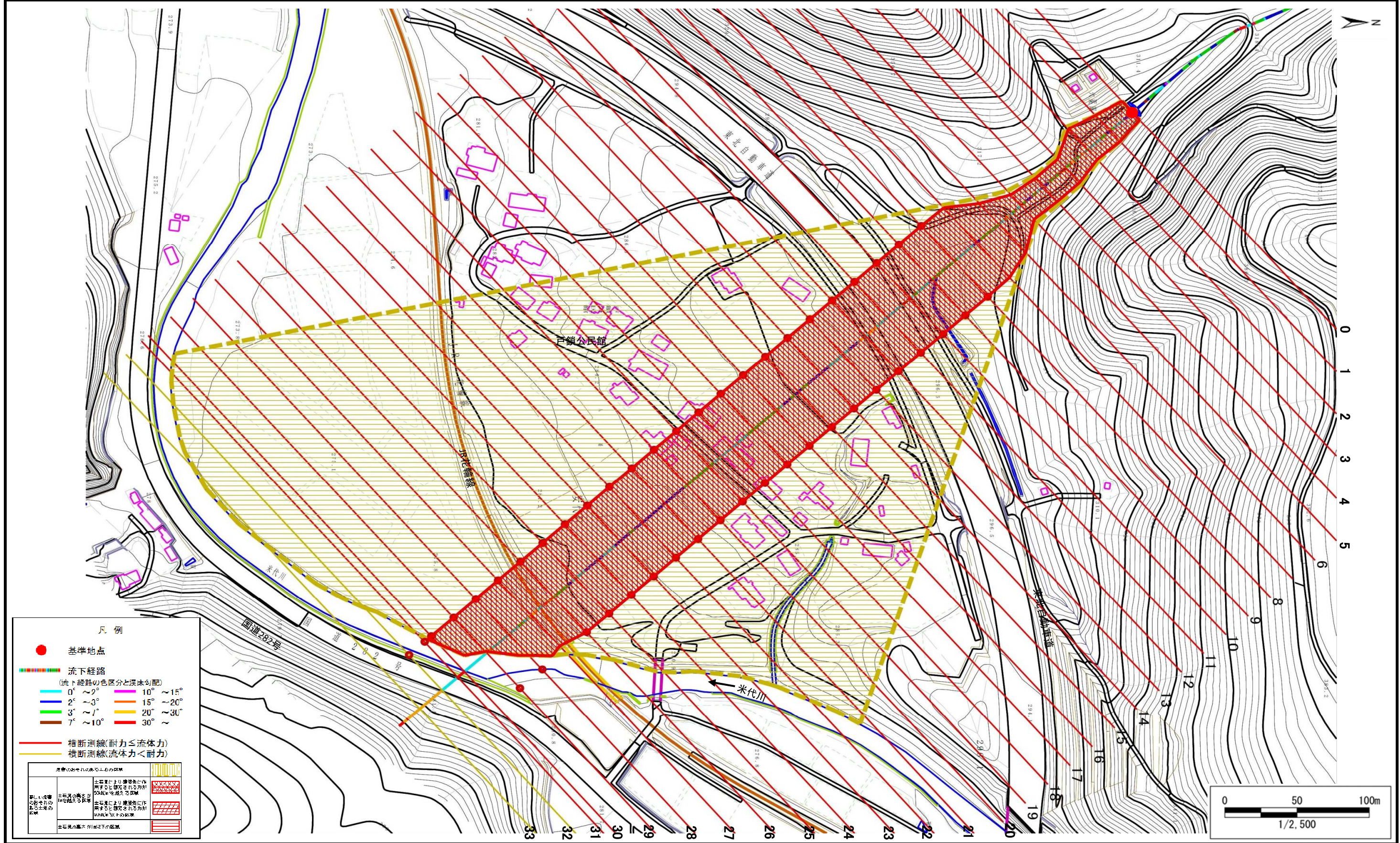


土石流区域調査

様式3-1(2) 危害のおそれのある土地、著しい危害のおそれのある土地の設定図

調査年度 平成28年度

溪流の位置	溪流番号	A026107	溪流名	戸鎖の沢	所在地	八幡平市戸鎖
-------	------	---------	-----	------	-----	--------



土石流区域調書

様式3-2 建築物に作用すると想定される衝撃に関する事項

調査年度	平成28年度
------	--------

溪	流	の	位	置	溪流番号	A026107	溪流名	戸鎖の沢	所在地	八幡平市戸鎖
---	---	---	---	---	------	---------	-----	------	-----	--------

横断測線番号	土石流の高さh(m)	土石流の流体力Fd(kN/m ²)	建築物の耐力P2(kN/m ²)	横断測線番号	土石流の高さh(m)	土石流の流体力Fd(kN/m ²)	建築物の耐力P2(kN/m ²)
No.0	2.82	51.04	4.50	No.27	1.34	10.82	6.17
No.1	2.36	32.43	4.61	No.28	1.35	10.68	6.15
No.2	2.16	28.54	4.74	No.29	1.31	11.34	6.27
No.3	2.56	34.62	4.53	No.30	1.37	10.26	6.06
No.4	2.53	35.81	4.54	No.31	1.81	5.21	5.14
No.5	2.34	37.07	4.62	No.32	2.13	3.55	4.76
No.6	1.64	18.51	5.42	No.33	0.00	0.00	0.00
No.7	1.33	13.89	6.20				
No.8	1.34	12.94	6.17				
No.9	1.33	13.09	6.19				
No.10	1.45	9.54	5.85				
No.11	1.49	8.69	5.74				
No.12	1.37	10.32	6.07				
No.13	1.33	10.99	6.21				
No.14	1.37	10.24	6.06				
No.15	1.38	10.20	6.05				
No.16	1.38	10.15	6.04				
No.17	1.39	10.04	6.02				
No.18	1.35	10.60	6.13				
No.19	1.38	10.21	6.05				
No.20	1.32	11.16	6.24				
No.21	1.26	12.22	6.44				
No.22	1.34	10.83	6.17				
No.23	1.39	10.07	6.02				
No.24	1.38	10.14	6.04				
No.25	1.40	9.90	5.99				
No.26	1.39	10.06	6.02				