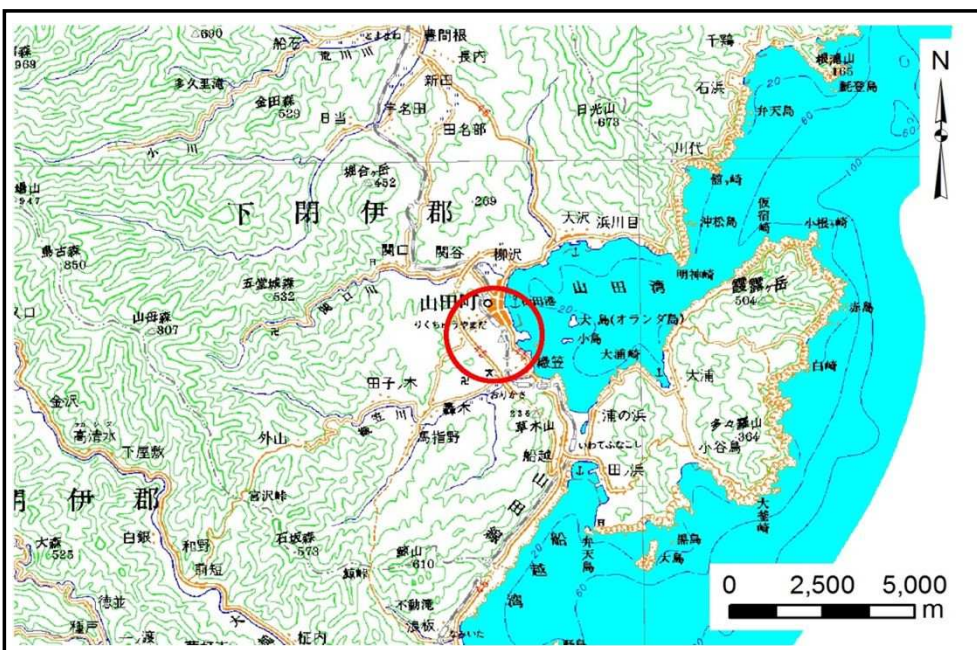


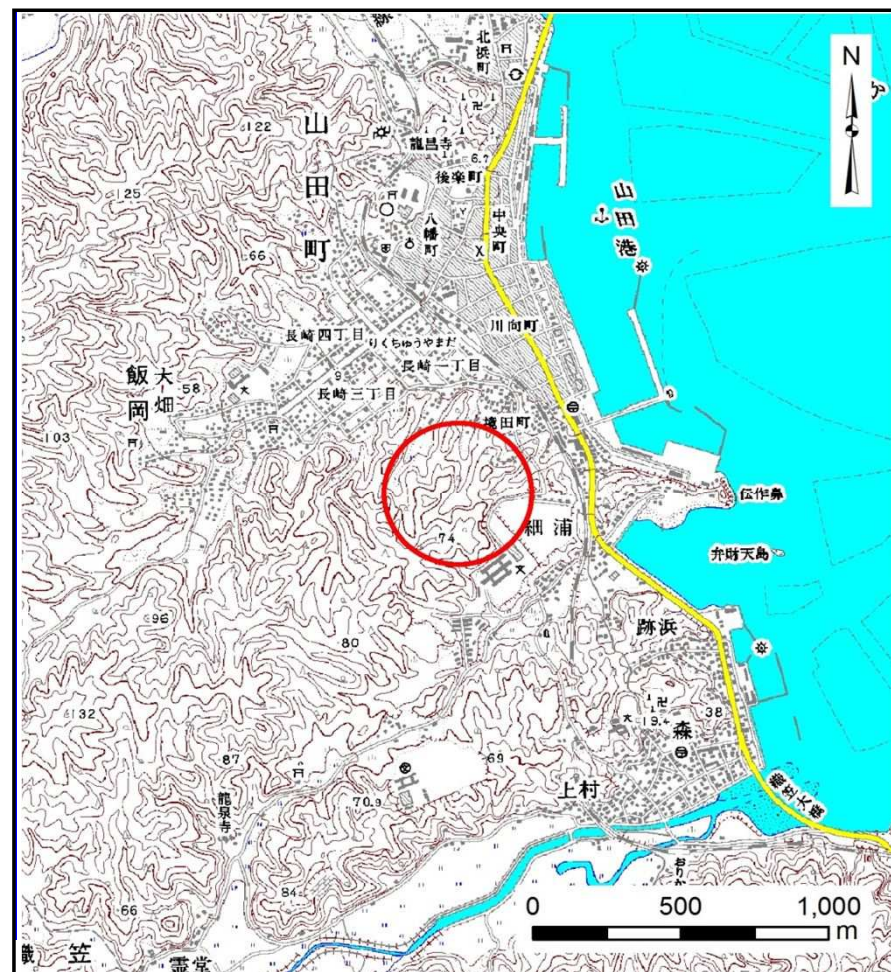
土砂災害防止に関する基礎調査(土石流)

表紙 位置位置図

自然現象の種類	土石流
溪流番号	N482082
水系名	
河川名	
溪流名	大畑の沢(8)
所在地	下閉伊郡山田町飯岡第1地割
調査機関	沿岸広域振興局土木部宮古土木センター



位置図(S=1:200,000)

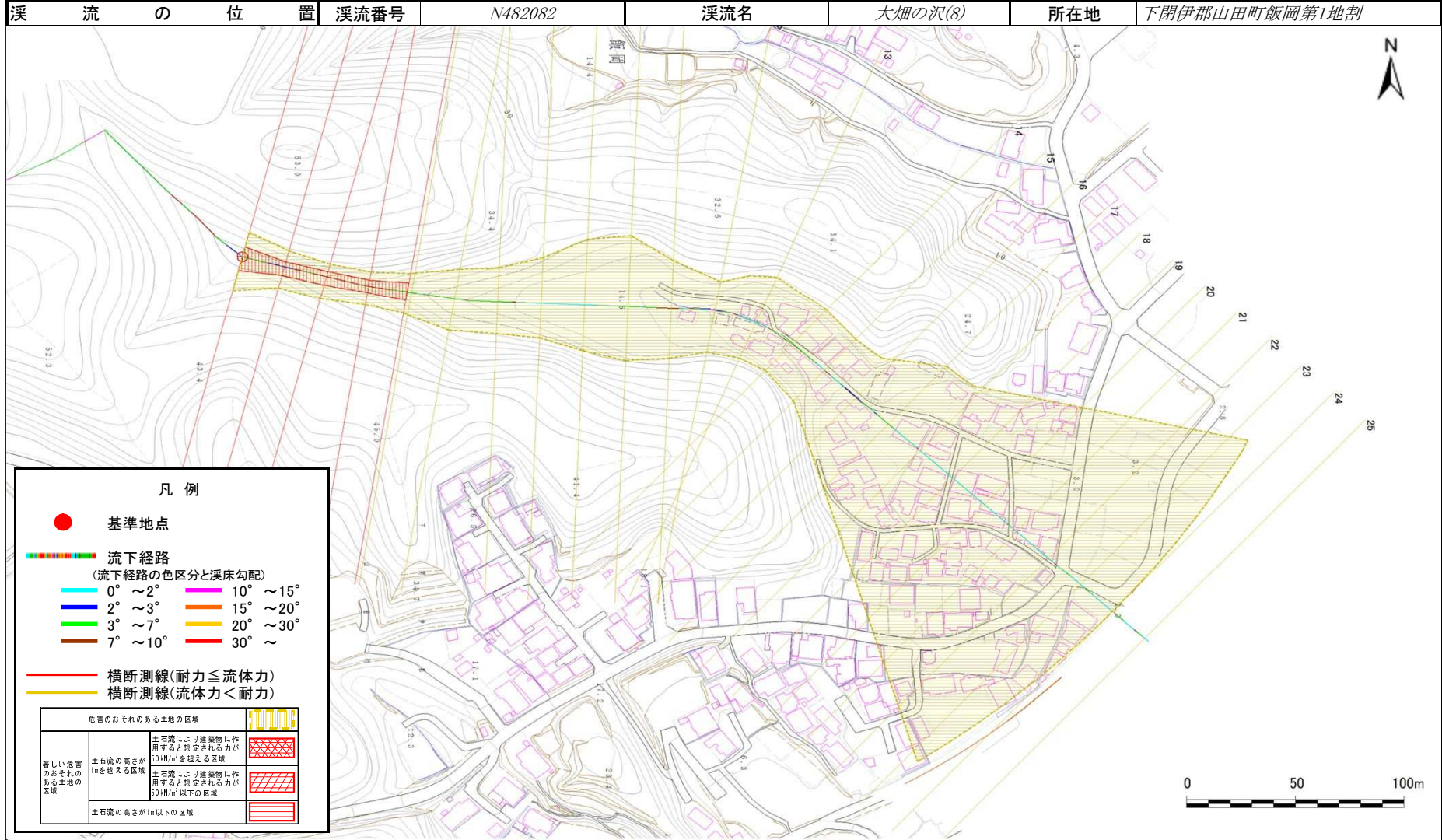


概況図(S=1:25,000)

土石流区域調査

様式3-1 危害のおそれのある土地、著しい危害のおそれのある土地の設定図

調査年度	平成25年度
所在地	下閉伊郡山田町飯岡第1地割



土石流区域調査

様式3-2 建築物に作用すると想定される衝撃に関する事項

調査年度	平成25年度
------	--------

溪流の位置	溪流番号	N482082	溪流名	大畑の沢(8)	所在地	下閉伊郡山田町飯岡第1地割
-------	------	---------	-----	---------	-----	---------------

横断測線番号	土石流の高さh(m)	土石流の流体力Fd(kN/m ²)	建築物の耐力P2(kN/m ²)	横断測線番号	土石流の高さh(m)	土石流の流体力Fd(kN/m ²)	建築物の耐力P2(kN/m ²)
No.0	0.66	13.95	10.82				
No.1	0.87	14.34	8.50				
No.2	0.87	12.60	8.50				
No.3	0.94	13.59	7.99				
No.4	0.75	10.22	9.64				
No.5	0.71	9.46	10.13				
No.6	0.63	7.84	11.17				
No.7	0.64	8.05	11.11				
No.8	0.52	5.86	13.31				
No.9	0.52	5.10	13.14				
No.10	0.53	4.74	13.02				
No.11	0.52	4.89	13.20				
No.12	0.52	4.84	13.14				
No.13	0.54	4.25	12.81				
No.14	0.55	3.87	12.58				
No.15	0.56	3.48	12.31				
No.16	0.58	3.19	12.06				
No.17	0.58	3.14	12.02				
No.18	0.57	3.25	12.19				
No.19	0.58	3.12	11.99				
No.20	0.59	2.91	11.78				
No.21	0.60	2.77	11.62				
No.22	0.62	2.50	11.29				
No.23	0.61	2.58	11.44				
No.24	0.64	2.28	10.97				
No.25	0.65	2.22	10.89				