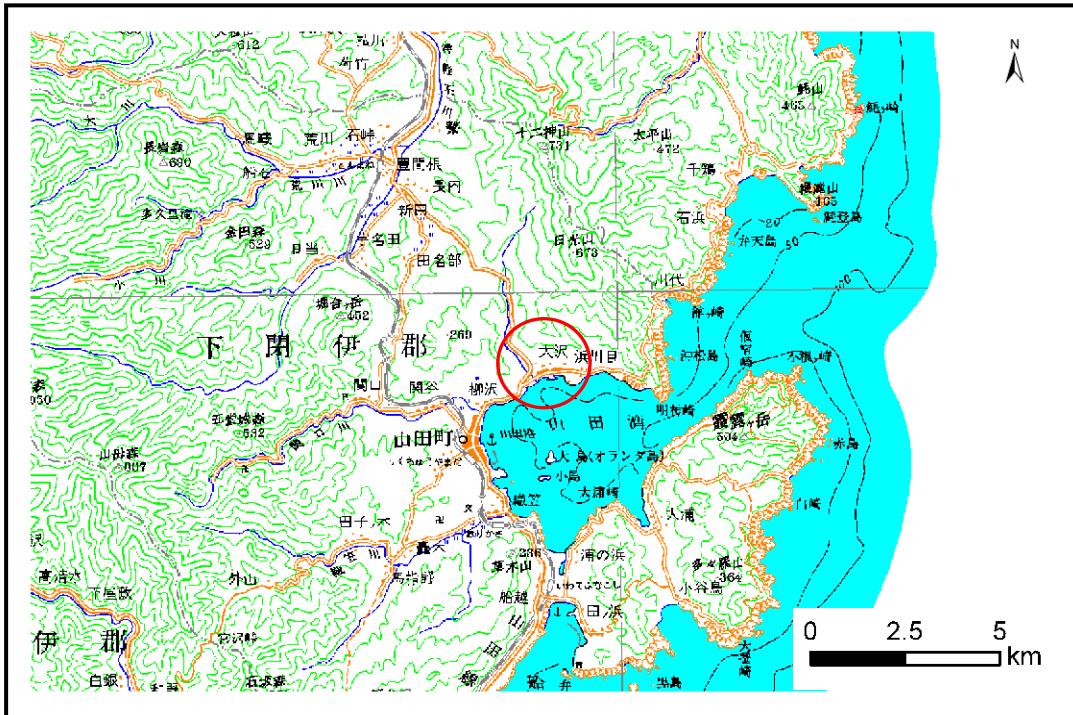


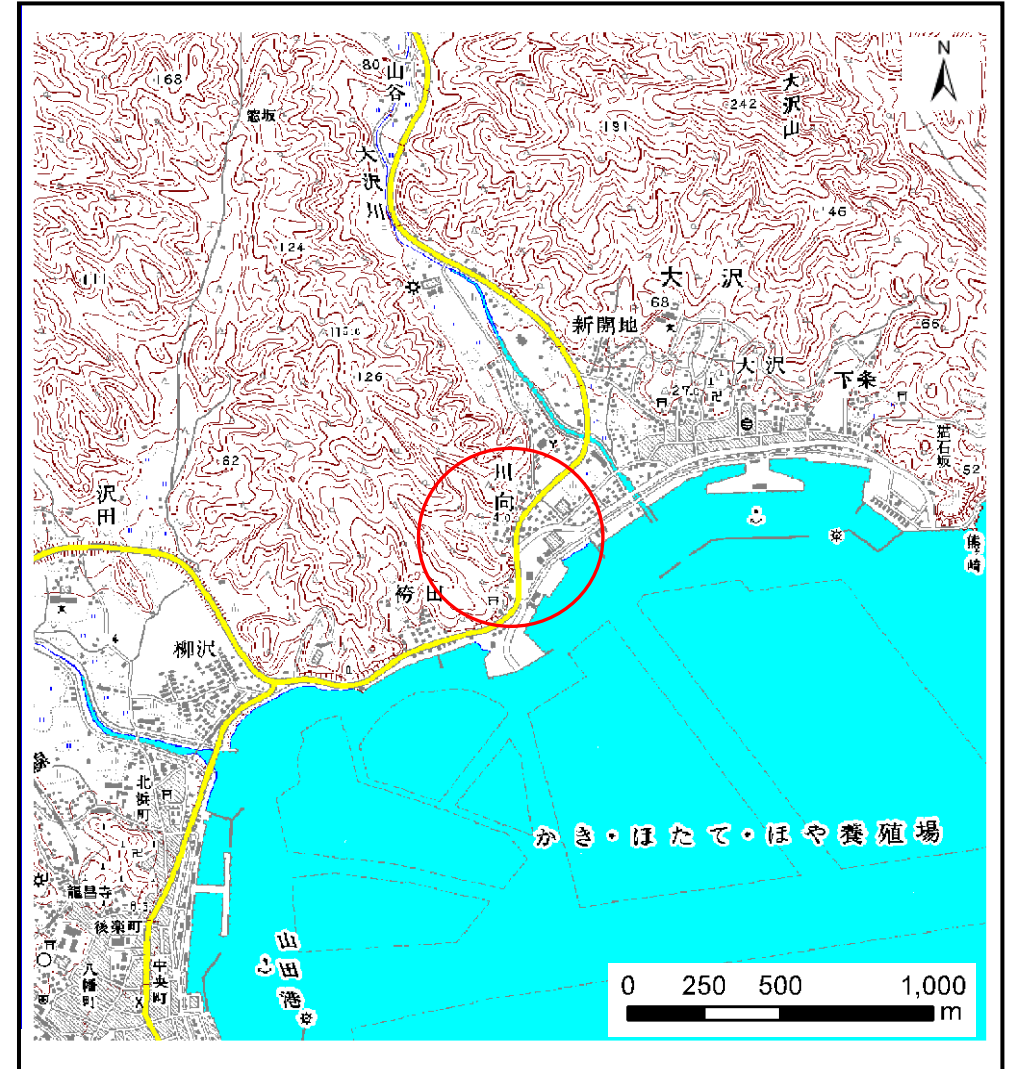
土砂災害防止に関する基礎調査(土石流)

表紙 位置,位置図

自然現象の種類	土石流
溪流番号	A117036
水系名	-
河川名	-
溪流名	川向の沢(3)
所在地	下閉伊郡山田町大沢第2地割
調査機関	岩手県宮古地方振興局土木部



位置図(S=1:200,000)



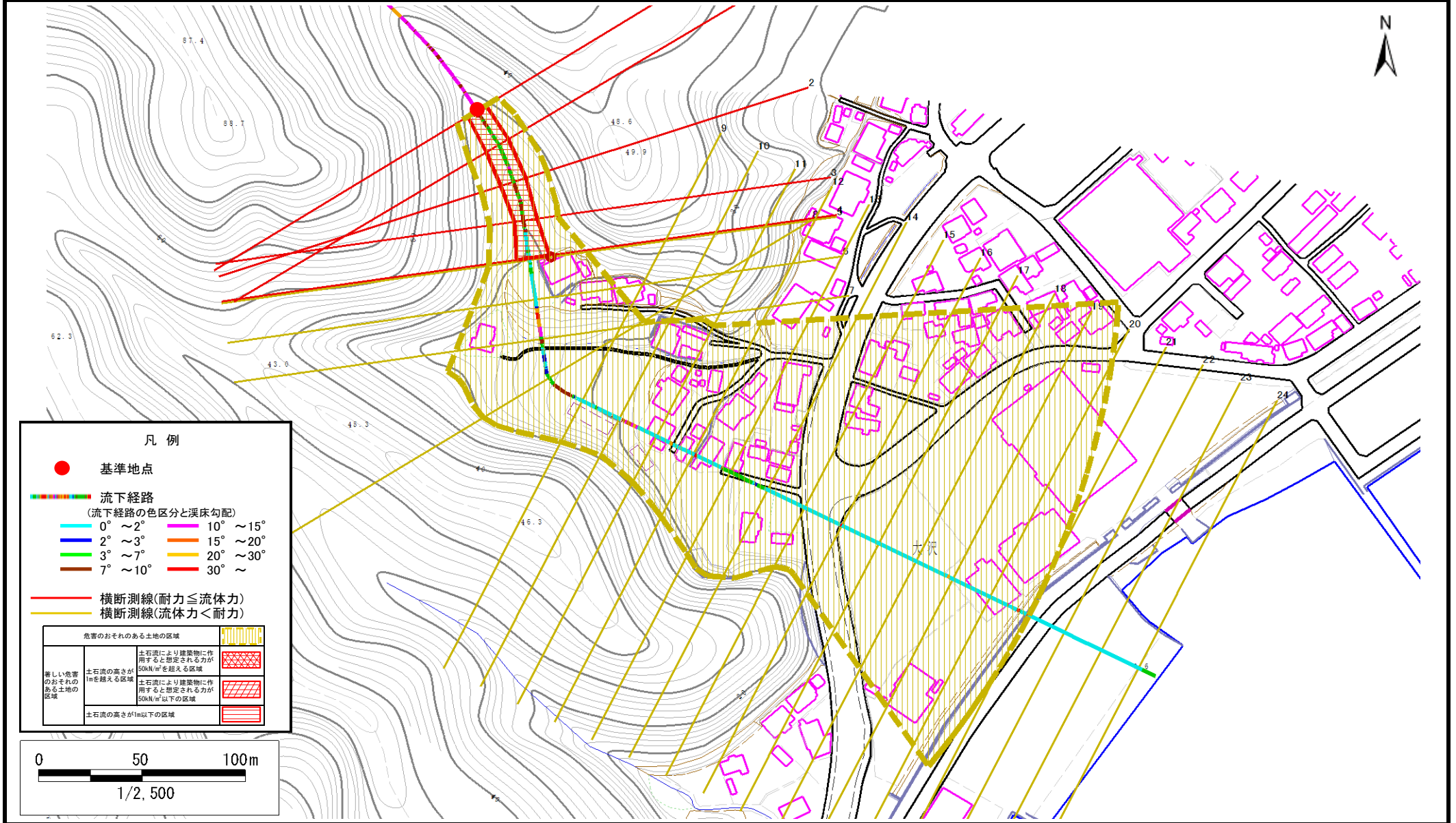
概況図(S=1:25,000)

土石流区域調査

様式3-1 危害のおそれのある土地、著しい危害のおそれのある土地の設定図

調査年度 平成20年度

渓流の位置	溪流番号	A117036	溪流名	川向の沢(3)	所在地	下閉伊郡山田町大沢第2地割
-------	------	---------	-----	---------	-----	---------------



土石流区域調査

様式3-2 建築物に作用すると想定される衝撃に関する事項

調査年度 平成20年度

溪流の位置	溪流番号	A117036	溪流名	川向の沢(3)	所在地	下閉伊郡山田町大沢第2地割	
横断測線番号	土石流の高さh(m)	土石流の流体力Fd(kN/m ²)	建築物の耐力P2(kN/m ²)	横断測線番号	土石流の高さh(m)	土石流の流体力Fd(kN/m ²)	建築物の耐力P2(kN/m ²)
No.0	0.80	22.51	9.20				
No.1	0.71	19.41	10.17				
No.2	0.70	19.15	10.32				
No.3	0.76	21.24	9.56				
No.4	0.60	13.98	11.83				
No.5	0.50	11.04	13.80				
No.6	0.48	9.21	14.25				
No.7	0.48	9.41	14.40				
No.8	0.47	7.57	14.57				
No.9	0.47	6.91	14.64				
No.10	0.47	5.72	14.66				
No.11	0.47	5.30	14.62				
No.12	0.47	4.97	14.55				
No.13	0.47	4.89	14.53				
No.14	0.48	4.50	14.42				
No.15	0.48	4.26	14.32				
No.16	0.48	4.33	14.42				
No.17	0.52	2.99	13.42				
No.18	0.52	2.89	13.32				
No.19	0.54	2.61	12.97				
No.20	0.54	2.50	12.83				
No.21	0.61	1.82	11.65				
No.22	0.62	1.69	11.37				
No.23	0.70	1.26	10.26				
No.24	0.76	1.06	9.60				