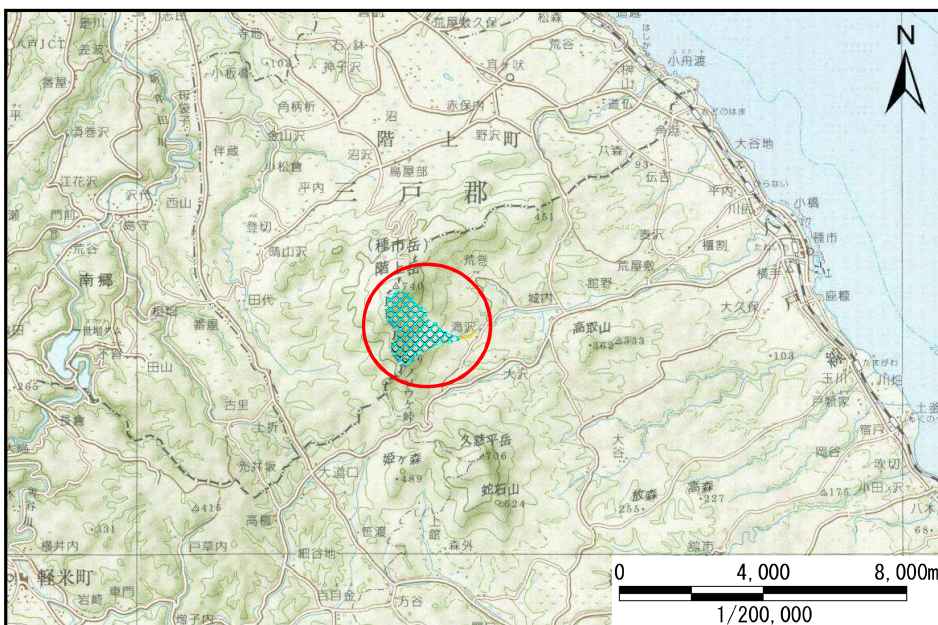


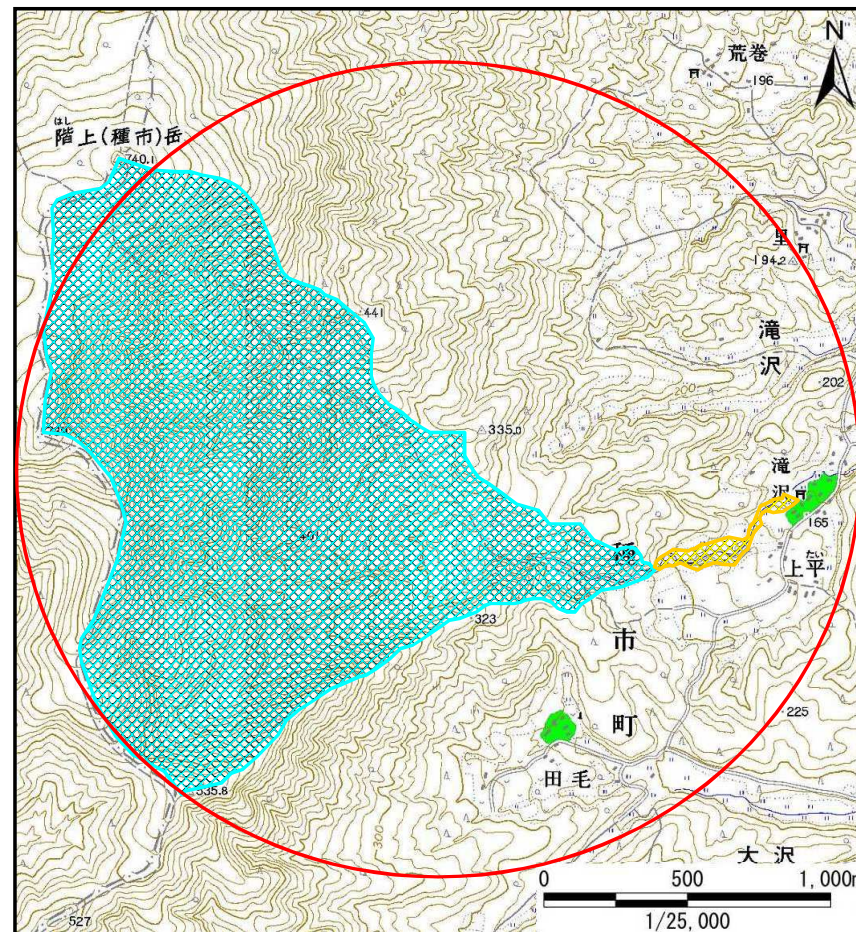
## 土砂災害防止に関する基礎調査(土石流)

表紙 位置,位置図

自然現象の種類	土石流
溪流番号	J006101
水系名	川尻川
河川名	荒巻川
溪流名	田毛の沢(3)
所在地	九戸郡洋野町種市第67地割
調査機関	岩手県北広域振興局土木部



位置図(S=1/200,000)



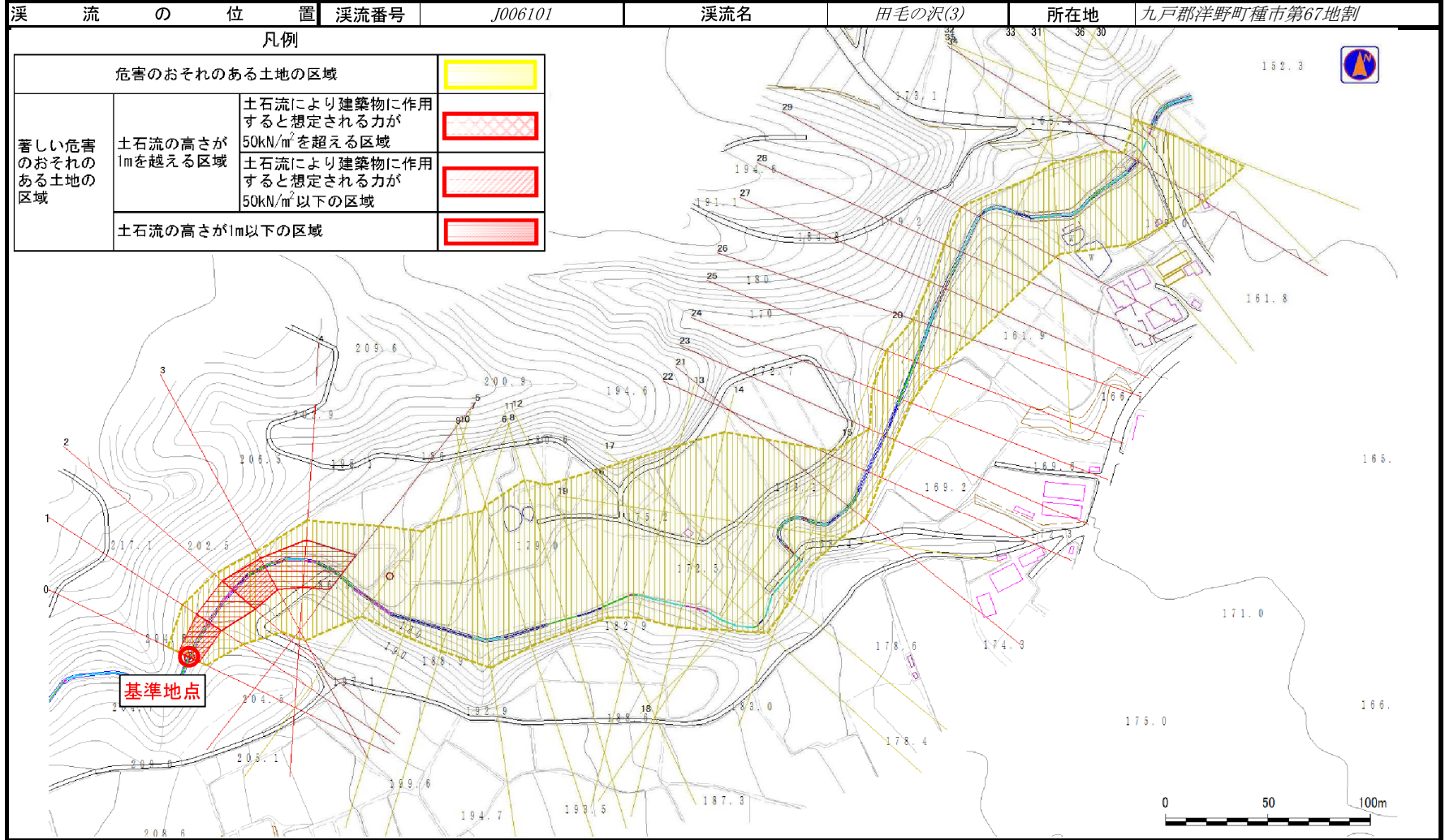
概況図(S=1/25,000)



# 土石流区域調査

様式3-1 危害のおそれのある土地、著しい危害のおそれのある土地の設定図

調査年度 平成24年度



岩手県

## 土石流区域調書

様式3-2 建築物に作用すると想定される衝撃に関する事項

調査年度 平成24年度

溪流の位置	溪流番号	J006101	溪流名	田毛の沢(3)	所在地	九戸郡洋野町種市第67地割	
横断測線番号	土石流の高さh(m)	土石流の流体力Fd(kN/m <sup>2</sup> )	建築物の耐力P2(kN/m <sup>2</sup> )	横断測線番号	土石流の高さh(m)	土石流の流体力Fd(kN/m <sup>2</sup> )	建築物の耐力P2(kN/m <sup>2</sup> )
No.0	1.53	15.45	5.66	No.27	1.81	15.48	5.13
No.1	1.27	12.25	6.39	No.28	1.62	15.40	5.46
No.2	0.97	10.05	7.83	No.29	1.27	8.16	6.39
No.3	1.06	12.12	7.32	No.30	0.92	5.03	8.14
No.4	0.90	9.52	8.33	No.31	0.93	4.99	8.12
No.5	0.94	10.36	8.01	No.32	0.96	4.42	7.87
No.6	0.76	8.23	9.57	No.33	0.96	4.44	7.88
No.7	0.73	8.78	9.84	No.34	1.32	6.69	6.22
No.8	0.73	8.89	9.89	No.35	0.99	4.25	7.72
No.9	0.73	8.78	9.84	No.36	1.01	3.98	7.58
No.10	0.75	8.37	9.64				
No.11	0.77	8.00	9.46				
No.12	0.80	7.37	9.14				
No.13	0.80	7.35	9.13				
No.14	0.82	7.04	8.97				
No.15	0.82	7.07	8.98				
No.16	0.85	6.28	8.73				
No.17	0.88	5.47	8.47				
No.18	0.91	4.88	8.24				
No.19	0.83	5.85	8.88				
No.20	0.82	5.93	8.93				
No.21	1.11	8.56	7.04				
No.22	1.47	12.67	5.79				
No.23	1.77	14.92	5.19				
No.24	1.37	11.31	6.08				
No.25	1.32	9.27	6.24				
No.26	1.54	11.65	5.63				