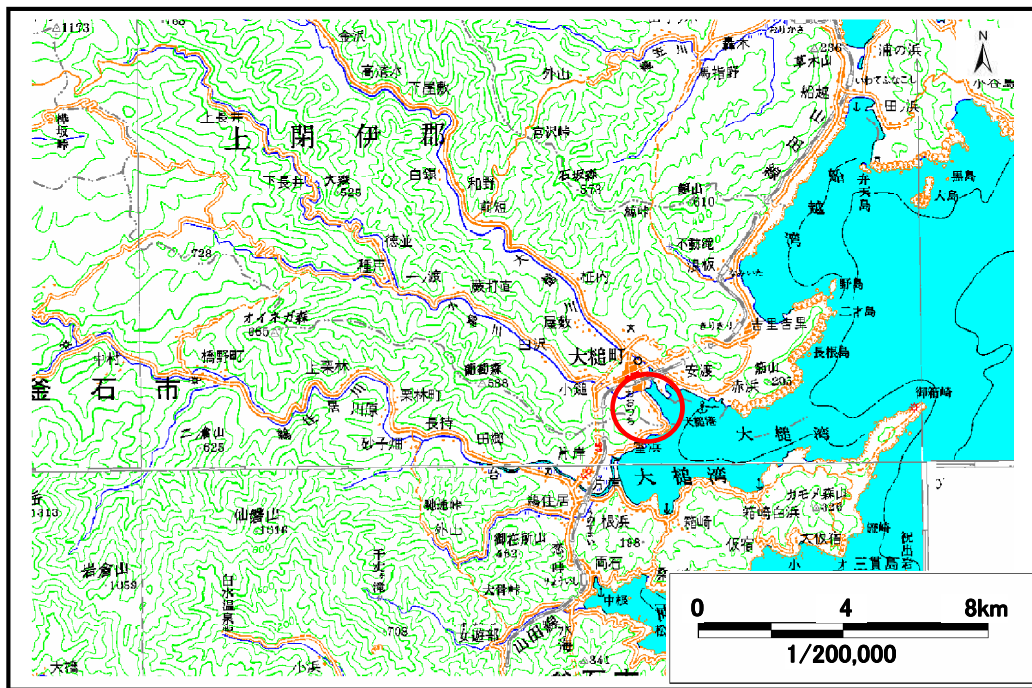


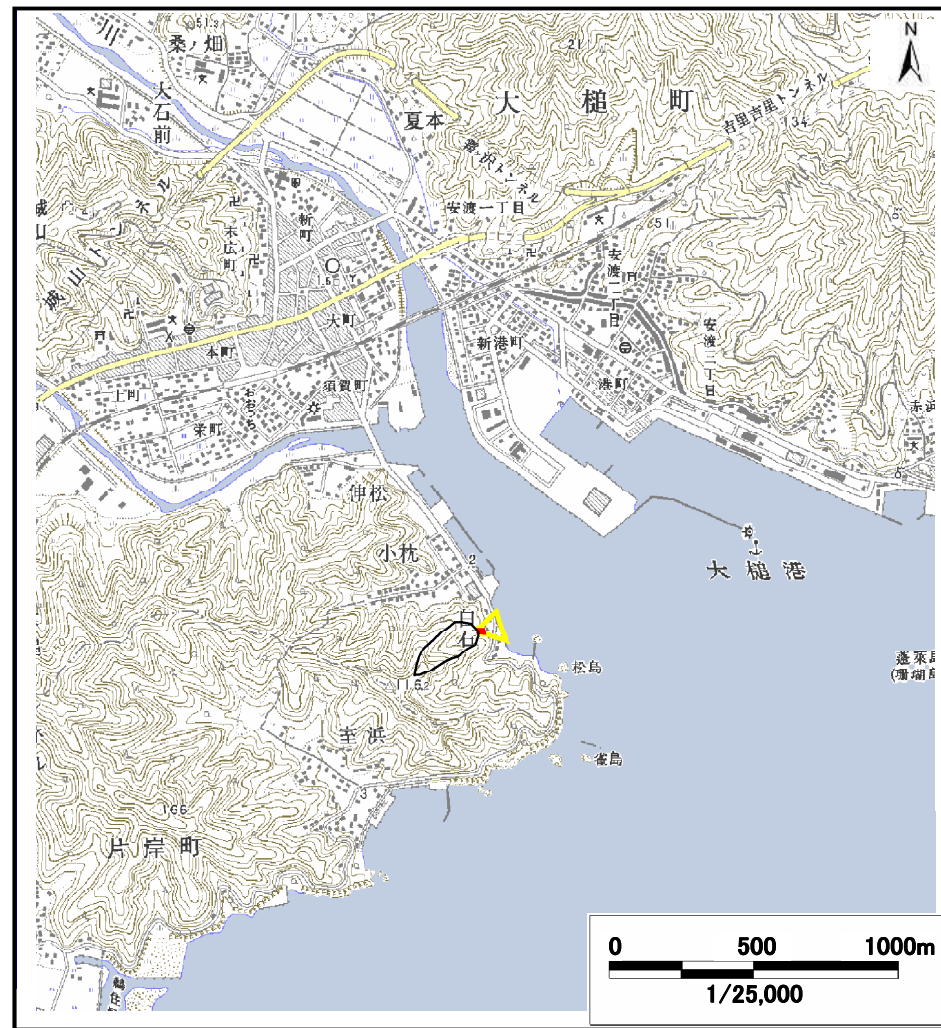
土砂災害防止に関する基礎調査（土石流）

表紙 位置, 位置図

自然現象の種類	土石流
溪流番号	B129214
水系名	-
河川名	-
溪流名	白石の沢-1
所在地	上閉伊郡大槌町小槌
調査機関	岩手県釜石地方振興局



概況図 (S=1:200,000)

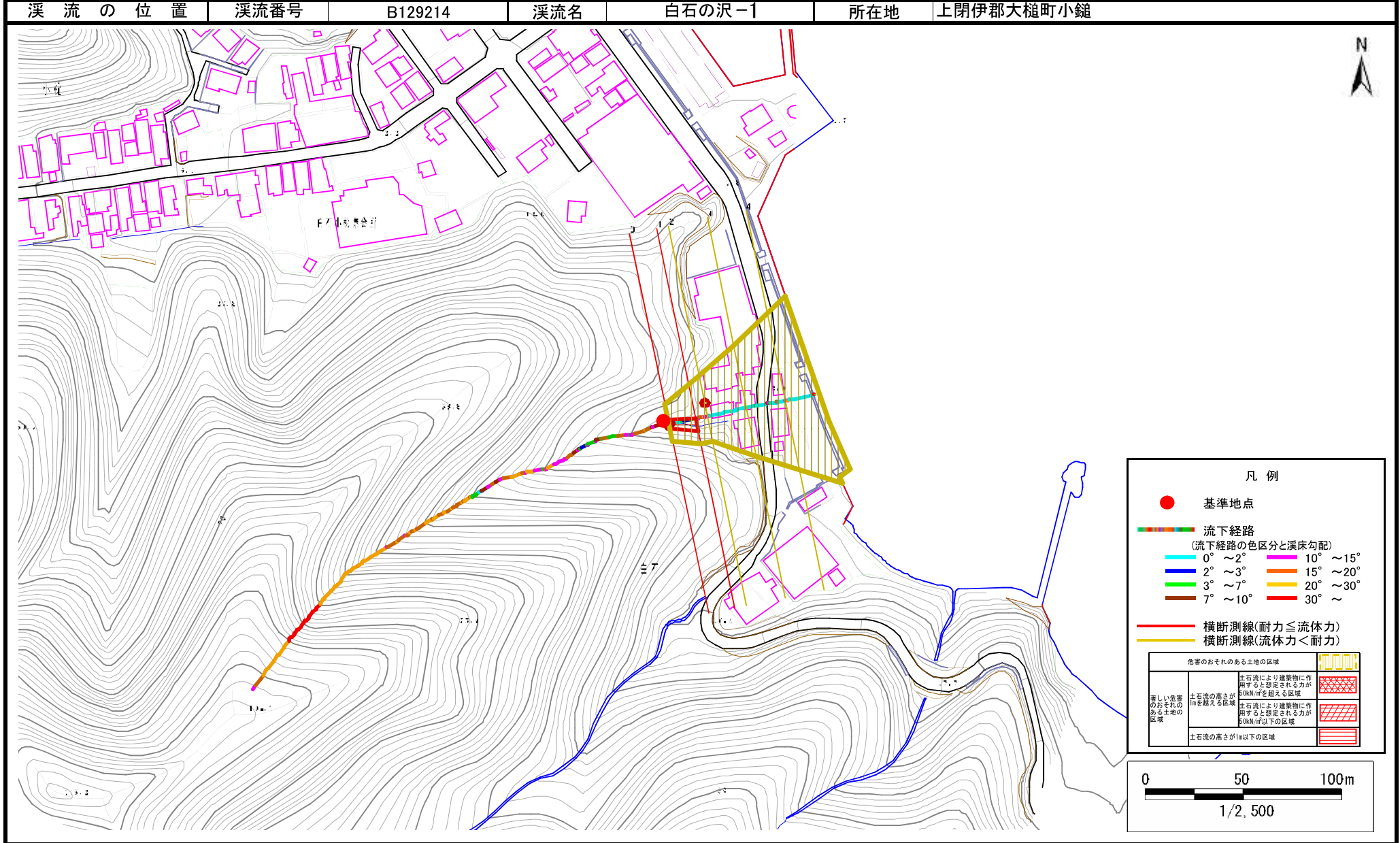


位置図 (S=1:25,000)

土石流区域調査

様式3-1 危害のおそれのある土地、著しい危害のおそれのある土地の設定図

調査年度 平成18年度



土石流区域調書

様式3-2 建築物に作用すると想定される衝撃に関する事項

調査年度	平成18年度
------	--------

溪流の位置		溪流番号	溪流名	所在地			
		B129214	白石の沢-1	上閉伊郡大槌町小鎗			
横断測線番号	土石流の高さh(m)	土石流の流体力 F d (kN/m2)	建築物の耐力P2 (kN/m2)	横断測線番号	土石流の高さh(m)	土石流の流体力 F d (kN/m2)	建築物の耐力P2 (kN/m2)
No. 0	0.58	28.55	12.06				
No. 1	0.51	21.55	13.62				
No. 2	0.34	12.03	19.96				
No. 3	0.18	3.88	36.81				
No. 4	0.15	2.53	43.18				