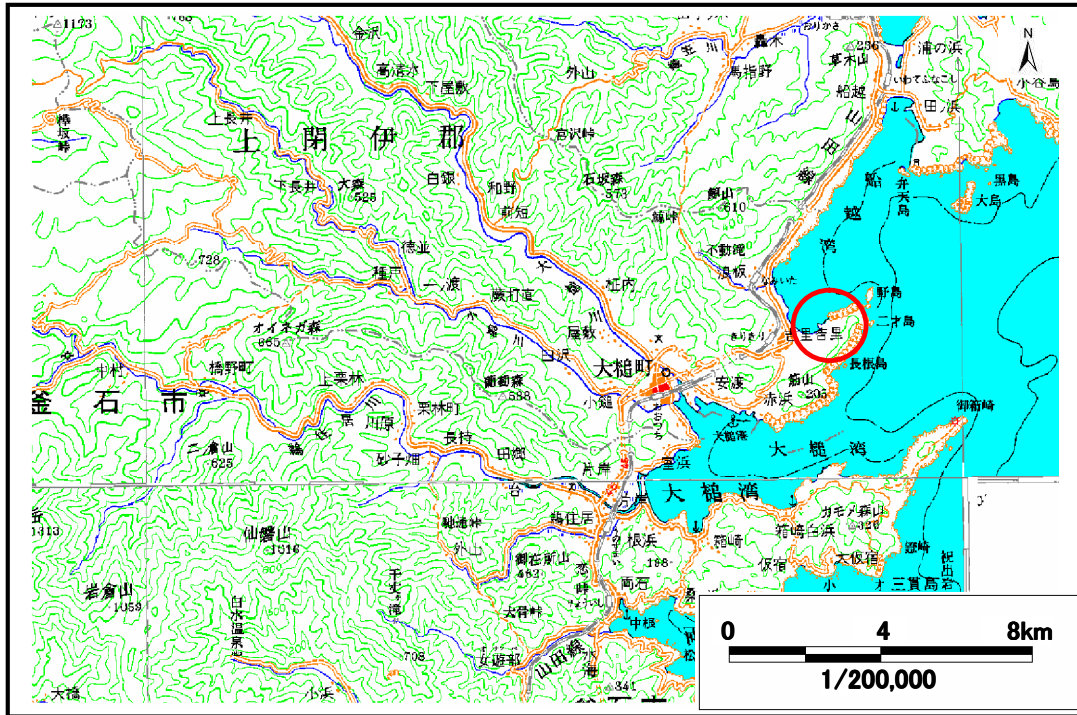


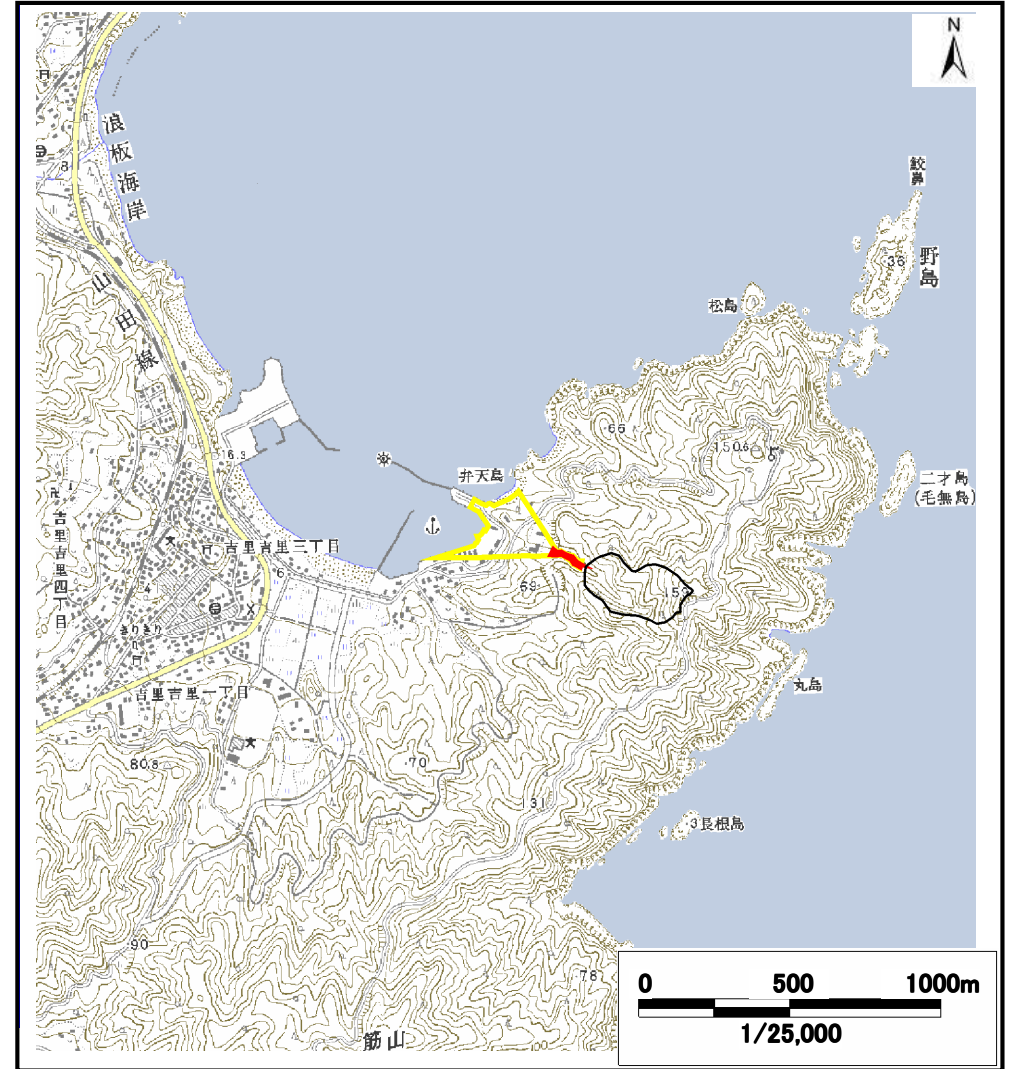
土砂災害防止に関する基礎調査（土石流）

表紙 位置, 位置図

自然現象の種類	土石流
溪流番号	A129205
水系名	—
河川名	—
溪流名	吉里吉里の沢（9）
所在地	上閉伊郡大槌町吉里々々
調査機関	岩手県釜石地方振興局



概況図 (S=1:200,000)



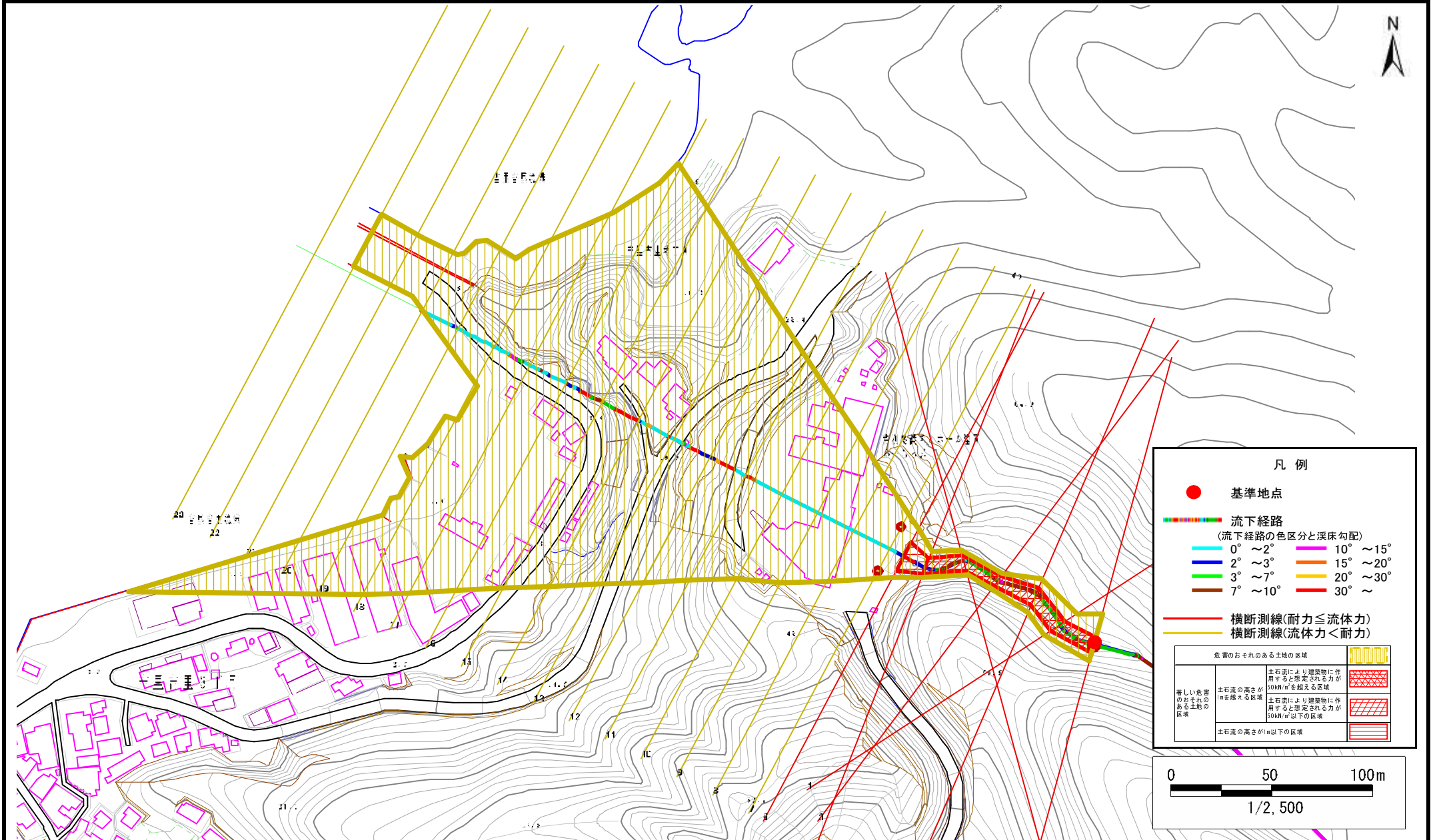
位置図 (S=1:25,000)

土石流区域調査

様式3-1 危害のおそれのある土地、著しい危害のおそれのある土地の設定図

調査年度 平成18年度

溪流の位置 溪流番号 A129205 溪流名 吉里吉里の沢(9) 所在地 上閉伊郡大槌町吉里々々



土石流区域調査

様式3-2 建築物に作用すると想定される衝撃に関する事項

調査年度	平成18年度
------	--------

溪流の位置	溪流番号	A129205	溪流名	吉里吉里の沢(9)	所在地	上閉伊郡大槌町吉里々々	
横断測線番号	土石流の高さh(m)	土石流の流体力F _d (kN/m ²)	建築物の耐力P ₂ (kN/m ²)	横断測線番号	土石流の高さh(m)	土石流の流体力F _d (kN/m ²)	建築物の耐力P ₂ (kN/m ²)
No. 0	1.35	40.09	6.14				
No. 1	1.35	37.63	6.16				
No. 2	1.28	33.11	6.40				
No. 3	1.59	43.82	5.53				
No. 4	1.34	32.01	6.17				
No. 5	1.31	28.87	6.27				
No. 6	0.87	12.20	8.58				
No. 7	0.67	7.49	10.64				
No. 8	0.69	6.15	10.39				
No. 9	0.73	4.93	9.98				
No. 10	0.78	3.80	9.38				
No. 11	0.77	3.91	9.48				
No. 12	0.67	5.10	10.62				
No. 13	0.63	5.82	11.25				
No. 14	0.68	5.06	10.59				
No. 15	0.58	6.93	12.15				
No. 16	0.55	7.71	12.74				
No. 17	0.52	8.56	13.35				
No. 18	0.52	8.63	13.40				
No. 19	0.52	8.64	13.40				
No. 20	0.52	8.72	13.46				
No. 21	0.52	8.54	13.33				
No. 22	0.56	7.42	12.53				
No. 23	0.60	6.36	11.70				