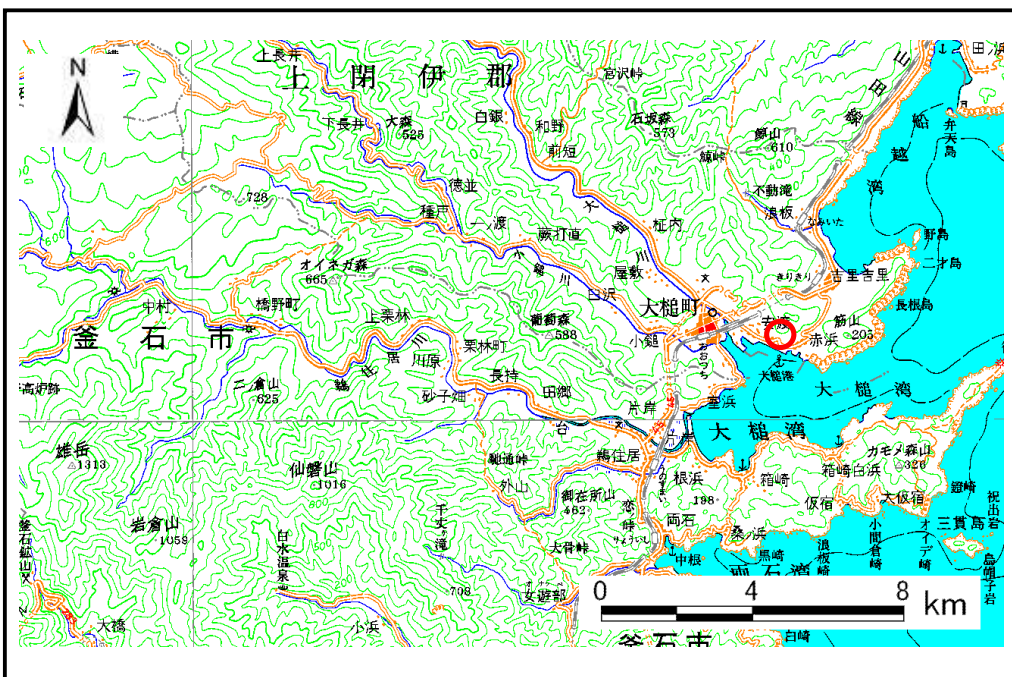


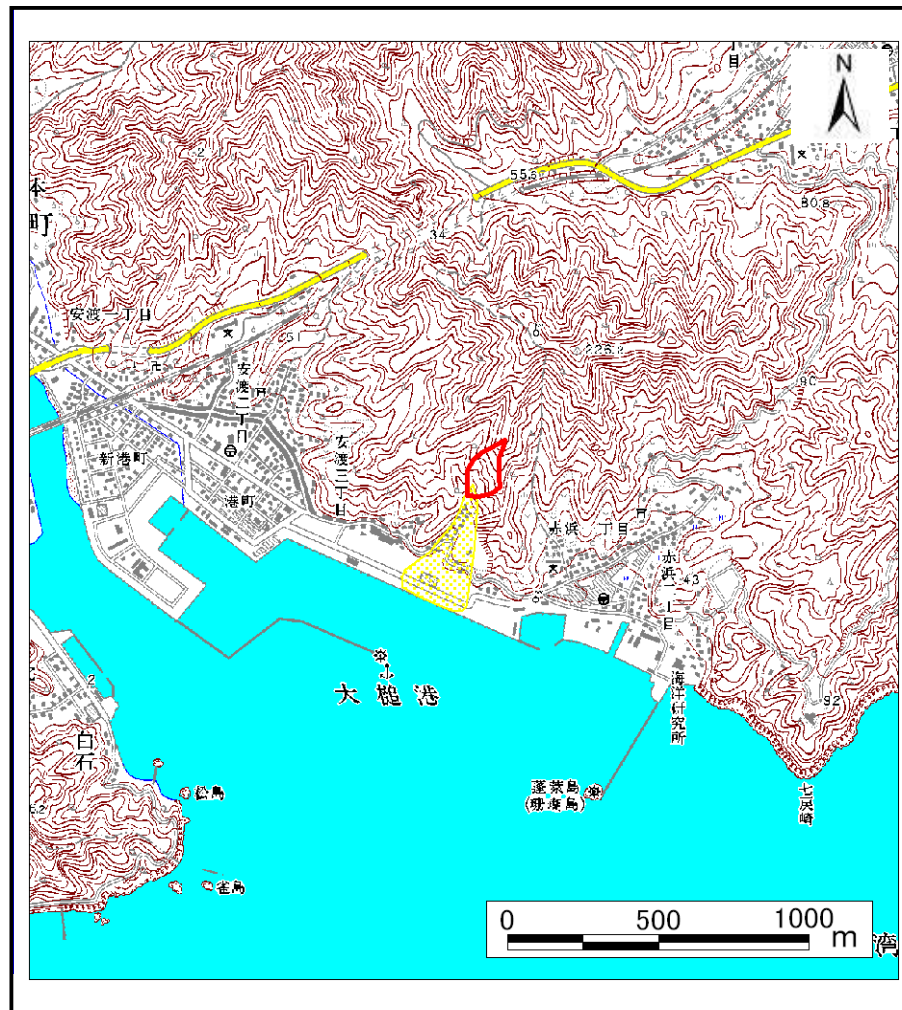
土砂災害防止に関する基礎調査(土石流)

表紙 位置,位置図

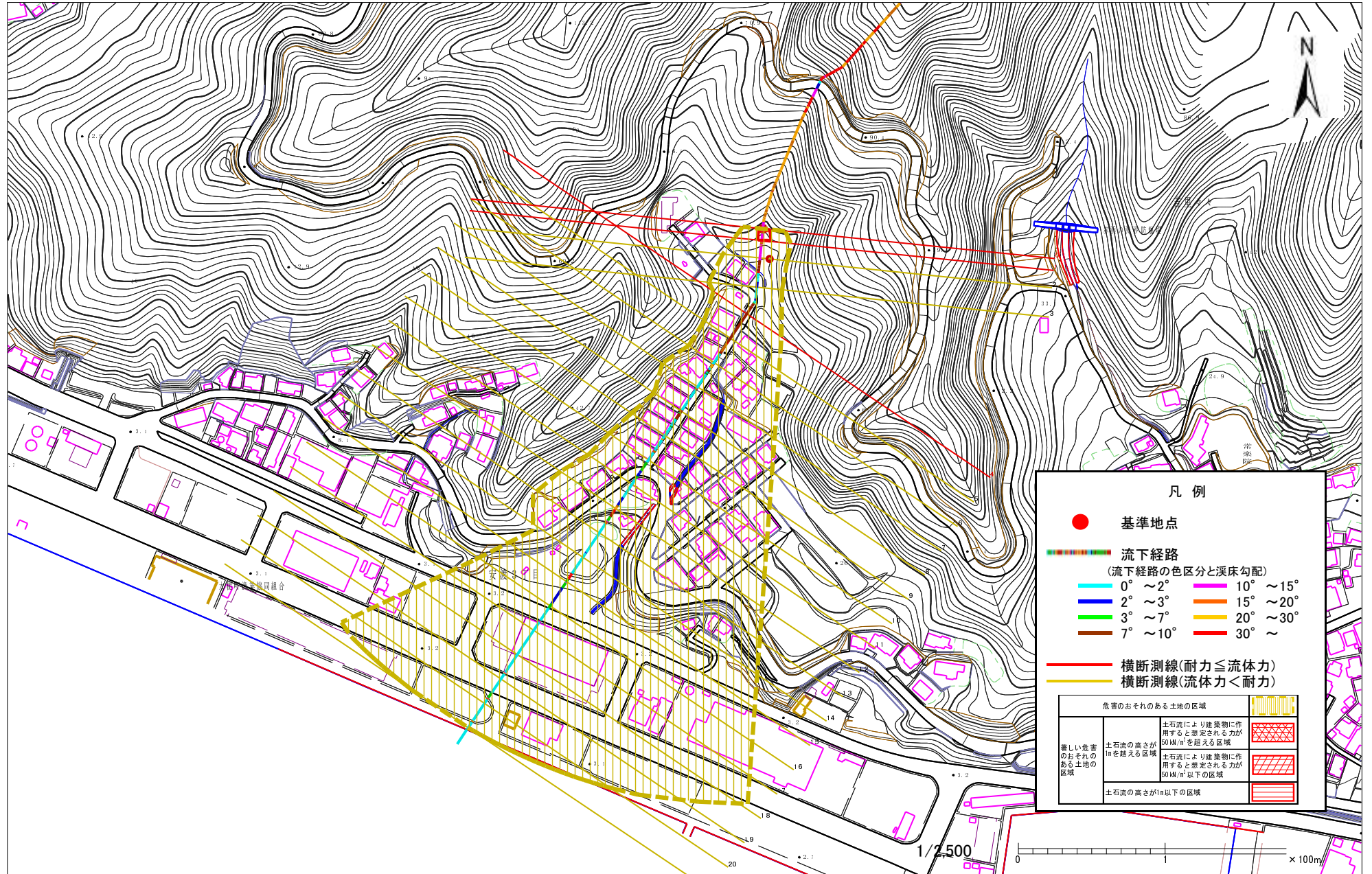
自然現象の種類	土石流
溪流番号	A129027_2
水系名	-
河川名	-
溪流名	安渡の沢(5)
所在地	上閉伊郡大槌町安渡3丁目
調査機関	岩手県釜石地方振興局



位置図(S=1:200,000)



位置図(S=1:25,000)



様式3-1 危険のおそれのある土地等の設定図

土石流区域調書

様式3-2 建築物に作用すると想定される衝撃に関する事項

調査年度 平成16年度

溪流の位置
溪流番号 A129027.2
溪流名 安渡の沢(5)
所在地 上閉伊郡大槌町安渡3丁目

横断測線番号	土石流の高さh(m)	土石流の流体力Fd(kN/m ²)	建築物の耐力P2(kN/m ²)	横断測線番号	土石流の高さh(m)	土石流の流体力Fd(kN/m ²)	建築物の耐力P2(kN/m ²)
No. 0	0.40907288	25.48410852	16.6237533				
No. 1	0.370390225	22.28714495	18.22409224				
No. 2	0.291587259	15.9760449	22.80559878				
No. 3	0.2974464	15.35284708	22.38107389				
No. 4	0.460584423	24.65394465	14.91254347				
No. 5	0.320278066	13.24195062	20.87547941				
No. 6	0.336411519	12.00230458	19.93526073				
No. 7	0.180085761	4.038838793	36.16620297				
No. 8	0.285241347	6.721776878	23.28513069				
No. 9	0.232498278	4.040756817	28.28673174				
No. 10	0.220350879	3.044921092	29.77871595				
No. 11	0.216001749	2.415242843	30.35376215				
No. 12	0.215975827	1.999802263	30.35725916				
No. 13	0.206153893	2.194897617	31.7456785				
No. 14	0.210705246	2.101099655	31.08618451				
No. 15	0.210776296	2.099683378	31.07611539				
No. 16	0.211700303	2.081394423	30.94578343				
No. 17	0.216364205	1.921627288	30.30495331				
No. 18	0.222550636	1.466846732	29.49643547				
No. 19	0.225860793	1.344399882	29.08204524				
No. 20	0.2338691	1.14004374	28.128113				
No. 21	0.241027636	1.012823277	27.32916398				