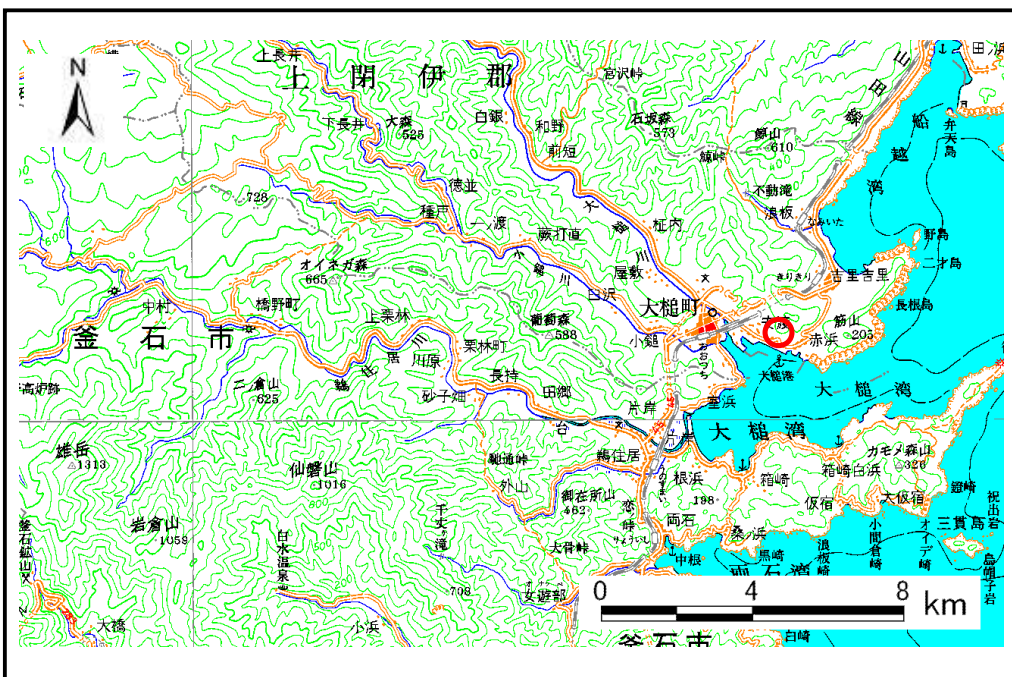


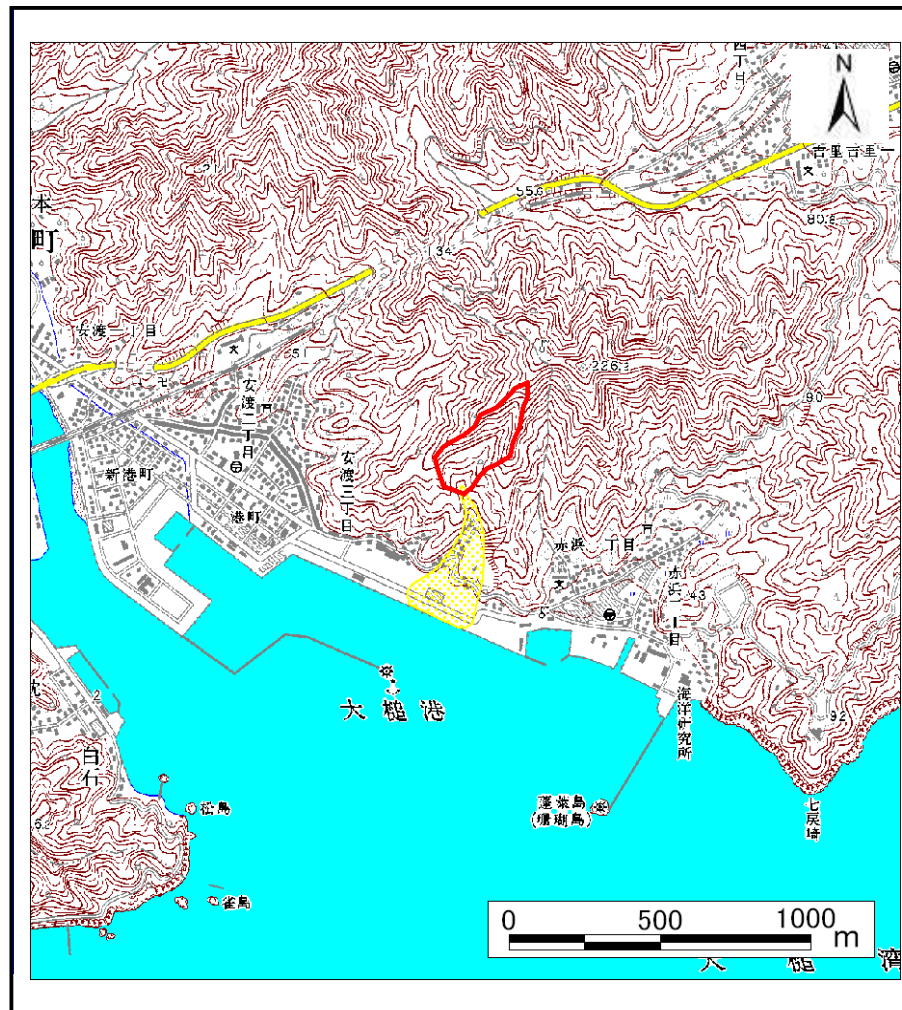
土砂災害防止に関する基礎調査(土石流)

表紙 位置,位置図

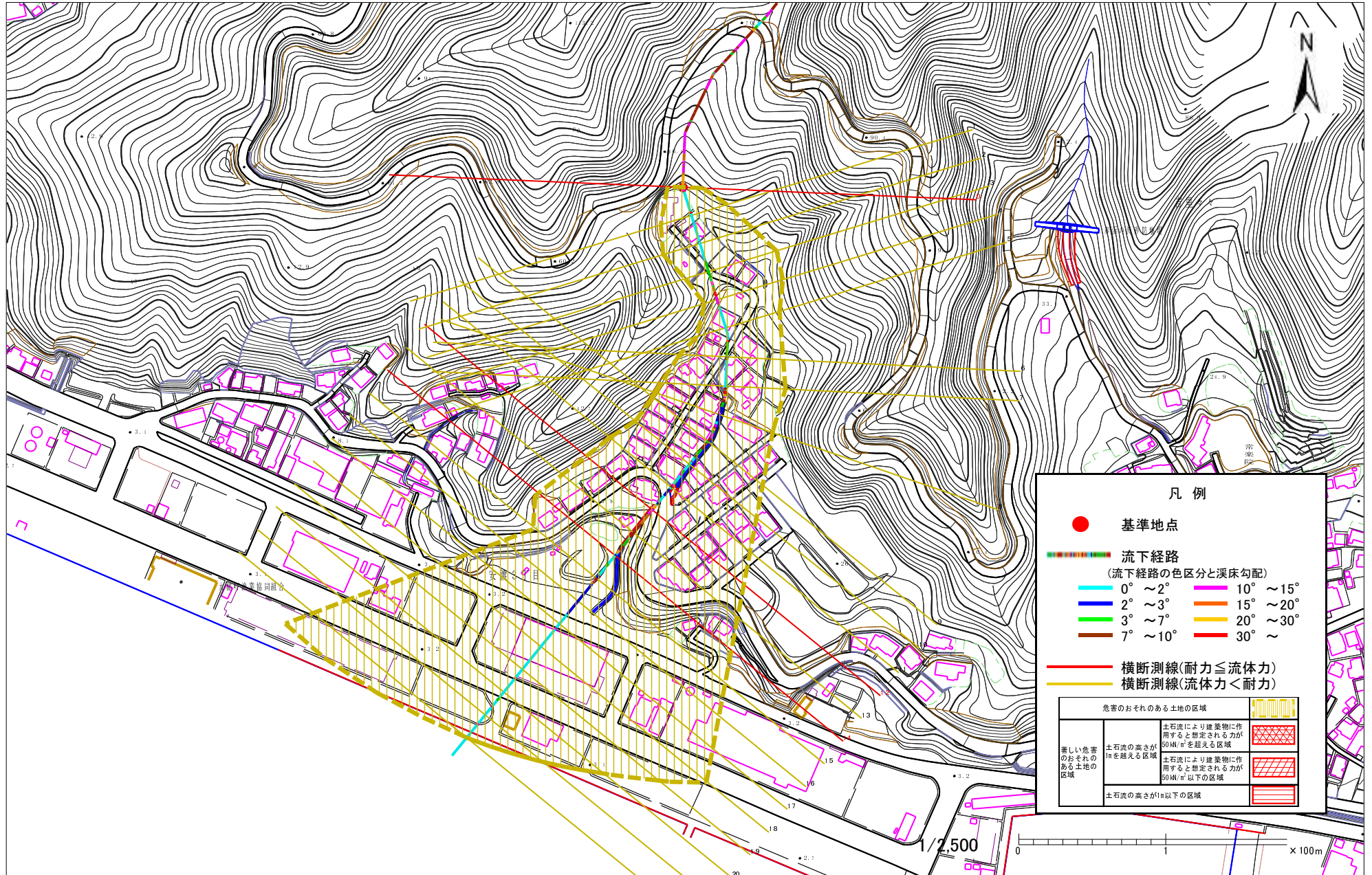
自然現象の種類	土石流
溪流番号	A129027_1
水系名	-
河川名	-
溪流名	安渡の沢(5)
所在地	上閉伊郡大槌町安渡3丁目
調査機関	岩手県釜石地方振興局



位置図(S=1:200,000)



位置図(S=1:25,000)



様式3-1 危害のおそれのある土地等の設定図

土 石 流 区 域 調 査

様式3-2 建築物に作用すると想定される衝撃に関する事項

調査年度 平成16年度

溪 流 の 位 置	溪流番号	A129027_1	溪流名	安渡の沢(5)	所在地		
						上閉伊郡大槌町安渡3丁目	
横断測線番号	土石流の高さh(m)	土石流の流体力Fd(kN/m ²)	建築物の耐力P2(kN/m ²)	横断測線番号	土石流の高さh(m)	土石流の流体力Fd(kN/m ²)	建築物の耐力P2(kN/m ²)
No. 0	0. 611537643	16. 78449936	11. 5713708				
No. 1	0. 454270834	9. 88841422	15. 10125102				
No. 2	0. 451788379	9. 997381083	15. 1769065				
No. 3	0. 453366976	9. 927881721	15. 12870033				
No. 4	0. 44796514	10. 1687582	15. 29507789				
No. 5	0. 448021514	10. 16619933	15. 29332068				
No. 6	0. 445886902	10. 26377044	15. 36017086				
No. 7	0. 442325918	8. 774599	15. 47313884				
No. 8	0. 428628891	9. 344351651	15. 92529773				
No. 9	0. 437999499	8. 948800517	15. 612881				
No. 10	0. 436341987	8. 152186965	15. 66715821				
No. 11	0. 431766738	7. 622925487	15. 81915992				
No. 12	0. 756455065	15. 60569208	9. 634479061				
No. 13	0. 444719162	8. 182574481	15. 39701505				
No. 14	1. 003822165	20. 32329902	7. 651051063				
No. 15	0. 46150157	6. 397690787	14. 88556402				
No. 16	0. 461423804	5. 765435031	14. 88784742				
No. 17	0. 455987848	5. 903717058	15. 04940918				
No. 18	0. 475364397	4. 082887781	14. 49055648				
No. 19	0. 483344389	3. 697761962	14. 27354464				
No. 20	0. 507906195	2. 955438929	13. 64881037				
No. 21	0. 516757986	2. 768806146	13. 43837394				
No. 22	0. 509251114	2. 851037751	13. 61636055				