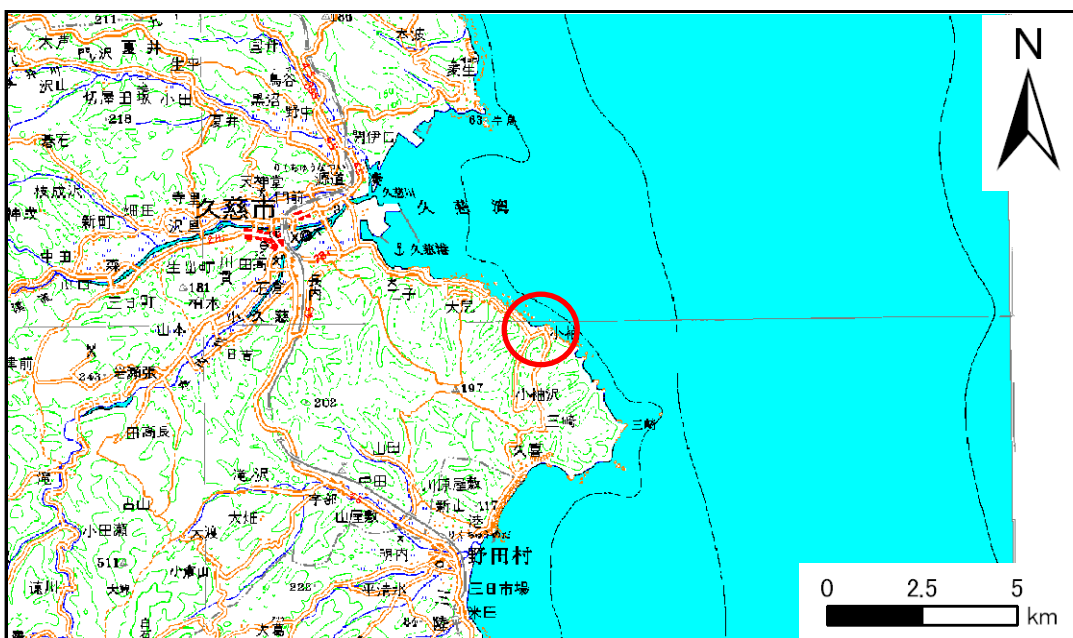


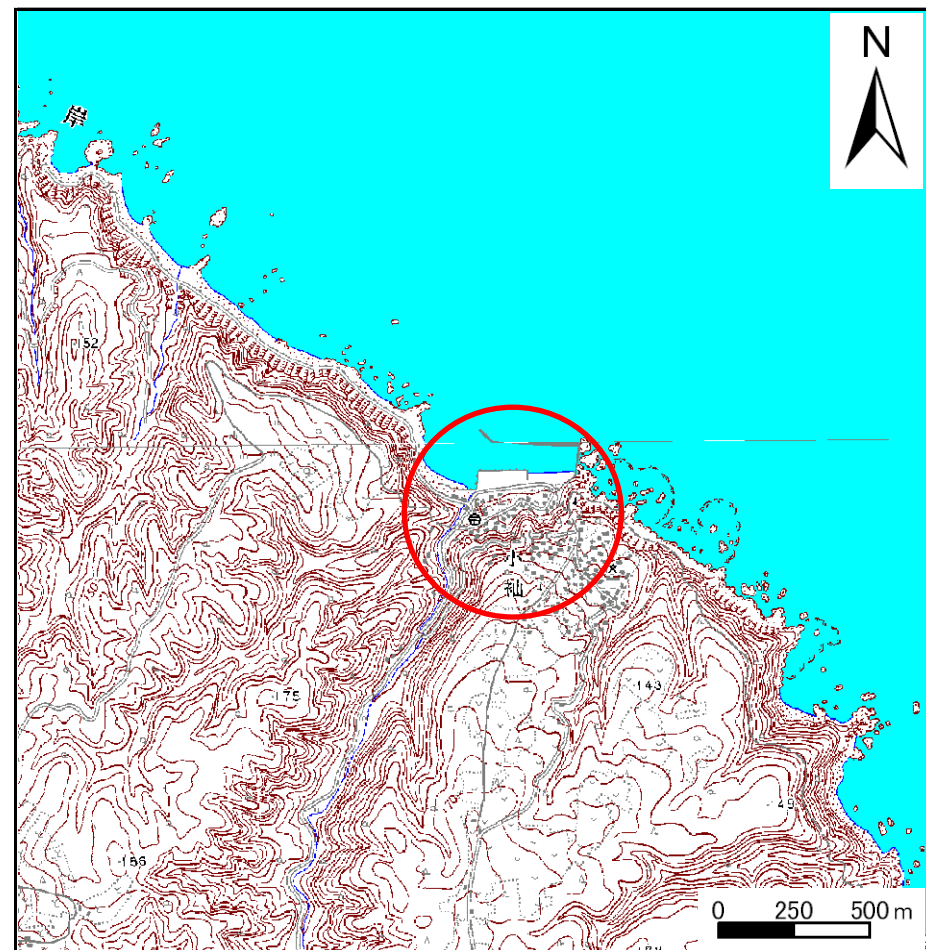
# 土砂災害防止に関する基礎調査(急傾斜地の崩壊)

表紙 概況、位置図

自然現象の種類	急傾斜地の崩壊
箇所番号	033A1001
箇所名	下村-1
所在地	岩手県久慈市宇部町第22地割
調査機関	岩手県久慈地方振興局土木部



概況図 (S=1:200,000)



位置図 (S=1:25,000)

# 急傾斜地の崩壊区域調書

様式3-1 危害のおそれのある土地、著しい危害のおそれのある土地の設定図

調査年度

平成19年度

急傾斜地の位置

箇所番号

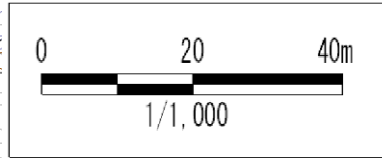
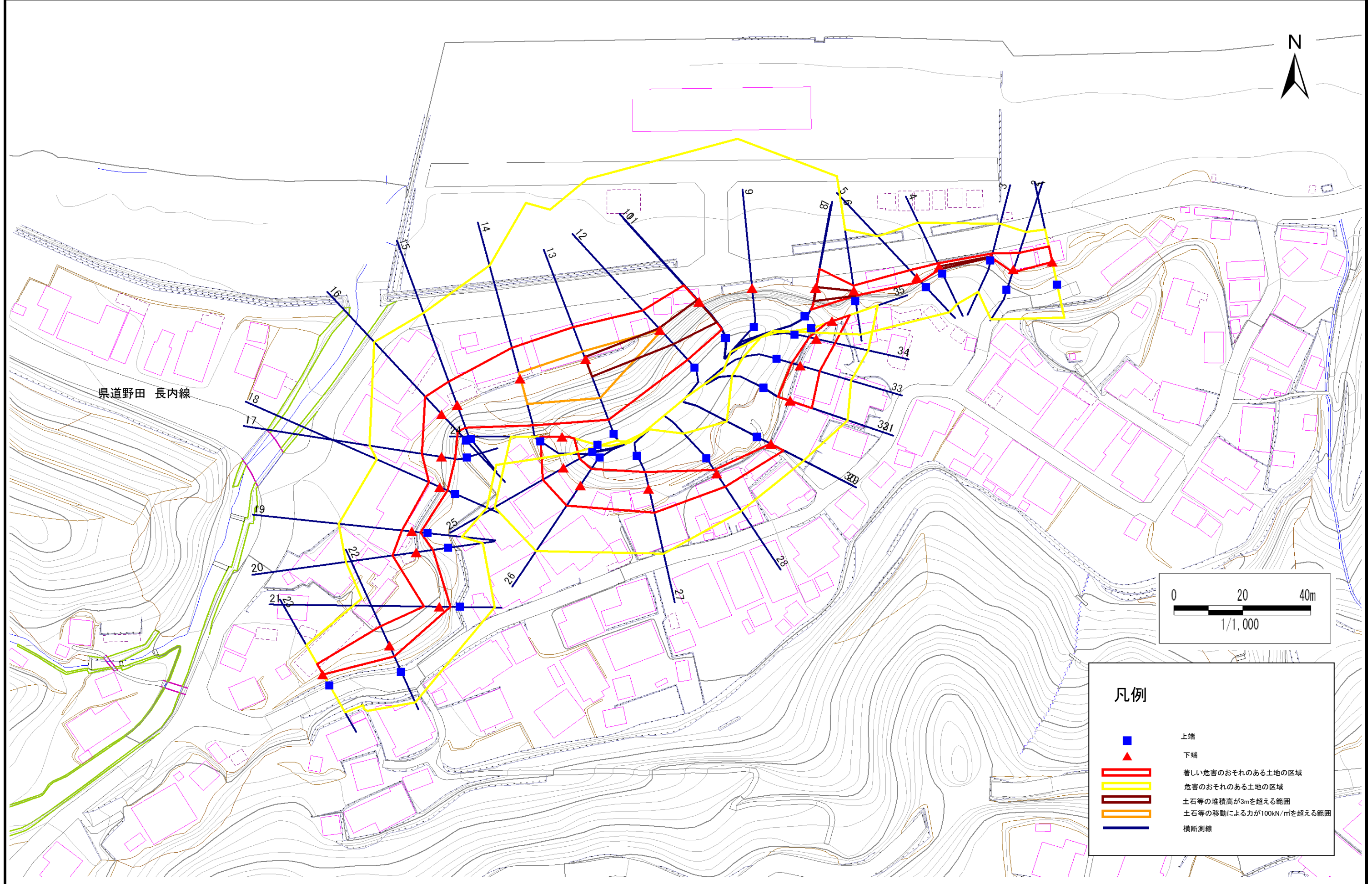
033A1001

箇所名

下村-1

所在地

岩手県久慈市宇部町第22地割



**凡例**

- 上端
- ▲ 下端
- 著しい危害のおそれのある土地の区域
- 危害のおそれのある土地の区域
- 土石等の堆積高が3mを超える範囲
- 土石等の移動による力が100kN/m<sup>2</sup>を超える範囲
- 横断測線

# 急傾斜地の崩壊区域調査

様式3-2 建築物に作用すると想定される衝撃に関する事項(1/3)

調査年度 平成19年度

急傾斜地の位置		箇所番号		033A1001		箇所名		下村-1		所在地		岩手県久慈市宇部町第22地割				
横断 測線 番号	急傾斜地の下端に隣接する土地								急傾斜地内							
	土石等の移動の高さと力の大きさ				土石等の堆積高さとの大きさ				土石等の移動の高さと力の大きさ				土石等の堆積高さとの大きさ			
	区分	高さ (m)	下端からの距離 (m)	力の大きさ (kN/m <sup>2</sup> )	区分	下端からの水平 距離(m)	高さ (m)	力の大きさ (kN/m <sup>2</sup> )	区分	高さ (m)	上端からの比高 (m)	力の大きさ (kN/m <sup>2</sup> )	区分	上端からの比高 (m)	高さ (m)	力の大きさ (kN/m <sup>2</sup> )
1	100kN/m <sup>2</sup> を超える	-	- ~ -	-	3mを超える	- ~ -	-	-	100kN/m <sup>2</sup> を超える	-	- ~ -	-	3mを超える	- ~ -	-	-
	それ以外	1.00	0.00 ~ 4.78	59.51	それ以外	0.00 ~ 4.78	1.73	9.23	それ以外	1.00	5.00 ~ 5.00	59.51	それ以外	5.00 ~ 5.00	1.73	9.23
2	100kN/m <sup>2</sup> を超える	-	- ~ -	-	3mを超える	- ~ -	-	-	100kN/m <sup>2</sup> を超える	-	- ~ -	-	3mを超える	- ~ -	-	-
	それ以外	1.00	0.00 ~ 5.20	64.79	それ以外	0.00 ~ 5.20	1.90	10.15	それ以外	1.00	5.00 ~ 5.90	64.79	それ以外	5.00 ~ 5.90	1.90	10.15
3	100kN/m <sup>2</sup> を超える	-	- ~ -	-	3mを超える	0.00 ~ 0.35	3.83	20.51	100kN/m <sup>2</sup> を超える	-	- ~ -	-	3mを超える	5.00 ~ 5.21	3.83	20.51
	それ以外	1.00	0.00 ~ 1.25	5.20	それ以外	0.35 ~ 1.25	3.00	16.05	それ以外	1.00	5.00 ~ 5.21	5.20	それ以外	5.00 ~ 5.00	3.00	16.05
4	100kN/m <sup>2</sup> を超える	-	- ~ -	-	3mを超える	0.00 ~ 0.08	3.13	16.77	100kN/m <sup>2</sup> を超える	-	- ~ -	-	3mを超える	5.00 ~ 7.30	3.13	16.77
	それ以外	1.00	0.00 ~ 1.12	17.73	それ以外	0.08 ~ 1.12	3.00	16.05	それ以外	1.00	5.00 ~ 7.30	17.73	それ以外	5.00 ~ 5.00	3.00	16.05
5	100kN/m <sup>2</sup> を超える	-	- ~ -	-	3mを超える	- ~ -	-	-	100kN/m <sup>2</sup> を超える	-	- ~ -	-	3mを超える	- ~ -	-	-
	それ以外	1.00	0.00 ~ 2.97	38.27	それ以外	0.00 ~ 2.97	2.66	14.22	それ以外	1.00	5.00 ~ 8.35	38.27	それ以外	5.00 ~ 8.35	2.66	14.22
6	100kN/m <sup>2</sup> を超える	-	- ~ -	-	3mを超える	0.00 ~ 0.04	3.06	16.38	100kN/m <sup>2</sup> を超える	-	- ~ -	-	3mを超える	5.00 ~ 9.31	3.06	16.38
	それ以外	1.00	0.00 ~ 1.62	23.71	それ以外	0.04 ~ 1.62	3.00	16.05	それ以外	1.00	5.00 ~ 9.31	23.71	それ以外	5.00 ~ 5.00	3.00	16.05
7	100kN/m <sup>2</sup> を超える	-	- ~ -	-	3mを超える	0.00 ~ 0.37	3.39	18.14	100kN/m <sup>2</sup> を超える	-	- ~ -	-	3mを超える	10.00 ~ 17.06	3.39	18.14
	それ以外	1.00	0.00 ~ 5.82	72.86	それ以外	0.37 ~ 5.82	3.00	16.05	それ以外	1.00	5.00 ~ 17.06	72.86	それ以外	5.00 ~ 10.00	3.00	16.05
8	100kN/m <sup>2</sup> を超える	-	- ~ -	-	3mを超える	- ~ -	-	-	100kN/m <sup>2</sup> を超える	-	- ~ -	-	3mを超える	- ~ -	-	-
	それ以外	-	- ~ -	-	それ以外	- ~ -	-	-	それ以外	-	- ~ -	-	それ以外	- ~ -	-	-
9	100kN/m <sup>2</sup> を超える	-	- ~ -	-	3mを超える	- ~ -	-	-	100kN/m <sup>2</sup> を超える	-	- ~ -	-	3mを超える	- ~ -	-	-
	それ以外	-	- ~ -	-	それ以外	- ~ -	-	-	それ以外	-	- ~ -	-	それ以外	- ~ -	-	-
10	100kN/m <sup>2</sup> を超える	-	- ~ -	-	3mを超える	- ~ -	-	-	100kN/m <sup>2</sup> を超える	-	- ~ -	-	3mを超える	- ~ -	-	-
	それ以外	-	- ~ -	-	それ以外	- ~ -	-	-	それ以外	-	- ~ -	-	それ以外	- ~ -	-	-
11	100kN/m <sup>2</sup> を超える	-	- ~ -	-	3mを超える	0.00 ~ 0.88	3.88	20.77	100kN/m <sup>2</sup> を超える	-	- ~ -	-	3mを超える	10.00 ~ 24.56	3.88	20.77
	それ以外	1.00	0.00 ~ 6.80	85.94	それ以外	0.88 ~ 6.80	3.00	16.05	それ以外	1.00	5.00 ~ 24.56	85.94	それ以外	5.00 ~ 10.00	3.00	16.05
12	100kN/m <sup>2</sup> を超える	1.00	0.00 ~ 0.06	100.94	3mを超える	0.00 ~ 0.72	3.66	19.59	100kN/m <sup>2</sup> を超える	1.00	23.52 ~ 24.06	100.94	3mを超える	15.00 ~ 24.06	3.66	19.59
	それ以外	1.00	0.06 ~ 7.85	100.00	それ以外	0.72 ~ 7.85	3.00	16.05	それ以外	1.00	5.00 ~ 23.52	100.00	それ以外	5.00 ~ 15.00	3.00	16.05
13	100kN/m <sup>2</sup> を超える	1.00	0.00 ~ 2.56	140.27	3mを超える	0.00 ~ 0.78	3.53	18.87	100kN/m <sup>2</sup> を超える	1.00	12.57 ~ 25.96	140.27	3mを超える	20.00 ~ 25.96	3.53	18.87
	それ以外	1.00	2.56 ~ 10.35	100.00	それ以外	0.78 ~ 10.35	3.00	16.05	それ以外	1.00	5.00 ~ 12.57	100.00	それ以外	5.00 ~ 20.00	3.00	16.05
14	100kN/m <sup>2</sup> を超える	1.00	0.00 ~ 1.90	129.26	3mを超える	- ~ -	-	-	100kN/m <sup>2</sup> を超える	1.00	10.80 ~ 17.56	129.26	3mを超える	- ~ -	-	-
	それ以外	1.00	1.90 ~ 9.68	100.00	それ以外	0.00 ~ 9.68	2.51	13.42	それ以外	1.00	5.00 ~ 10.80	100.00	それ以外	5.00 ~ 17.56	2.51	13.42
15	100kN/m <sup>2</sup> を超える	-	- ~ -	-	3mを超える	- ~ -	-	-	100kN/m <sup>2</sup> を超える	-	- ~ -	-	3mを超える	- ~ -	-	-
	それ以外	1.00	0.00 ~ 7.37	93.99	それ以外	0.00 ~ 7.37	2.75	14.70	それ以外	1.00	5.00 ~ 14.61	93.99	それ以外	5.00 ~ 14.61	2.75	14.70

# 急傾斜地の崩壊区域調査

様式3-2 建築物に作用すると想定される衝撃に関する事項(2/3)

調査年度

平成19年度

急傾斜地の位置		箇所番号		033A1001		箇所名		下村-1		所在地		岩手県久慈市宇部町第22地割				
横断 測線 番号	急傾斜地の下端に隣接する土地								急傾斜地内							
	土石等の移動の高さと力の大きさ				土石等の堆積高さとの大きさ				土石等の移動の高さと力の大きさ				土石等の堆積高さとの大きさ			
	区分	高さ (m)	下端からの距離 (m)	力の大きさ (kN/m <sup>2</sup> )	区分	下端からの水平 距離(m)	高さ (m)	力の大きさ (kN/m <sup>2</sup> )	区分	高さ (m)	上端からの比高 (m)	力の大きさ (kN/m <sup>2</sup> )	区分	上端からの比高 (m)	高さ (m)	力の大きさ (kN/m <sup>2</sup> )
16	100kN/m <sup>2</sup> を超える	-	- ~ -	-	3mを超える	- ~ -	-	-	100kN/m <sup>2</sup> を超える	-	- ~ -	-	3mを超える	- ~ -	-	-
	それ以外	1.00	0.00 ~ 7.16	91.06	それ以外	0.00 ~ 7.16	2.78	14.90	それ以外	1.00	5.00 ~ 14.57	91.06	それ以外	5.00 ~ 14.57	2.78	14.90
17	100kN/m <sup>2</sup> を超える	-	- ~ -	-	3mを超える	- ~ -	-	-	100kN/m <sup>2</sup> を超える	-	- ~ -	-	3mを超える	- ~ -	-	-
	それ以外	1.00	0.00 ~ 5.81	72.71	それ以外	0.00 ~ 5.81	2.81	15.06	それ以外	1.00	5.00 ~ 10.64	72.71	それ以外	5.00 ~ 10.64	2.81	15.06
18	100kN/m <sup>2</sup> を超える	-	- ~ -	-	3mを超える	- ~ -	-	-	100kN/m <sup>2</sup> を超える	-	- ~ -	-	3mを超える	- ~ -	-	-
	それ以外	1.00	0.00 ~ 3.50	44.35	それ以外	0.00 ~ 3.50	2.65	14.18	それ以外	1.00	5.00 ~ 10.06	44.35	それ以外	5.00 ~ 10.06	2.65	14.18
19	100kN/m <sup>2</sup> を超える	-	- ~ -	-	3mを超える	- ~ -	-	-	100kN/m <sup>2</sup> を超える	-	- ~ -	-	3mを超える	- ~ -	-	-
	それ以外	1.00	0.00 ~ 2.96	38.13	それ以外	0.00 ~ 2.96	2.80	14.96	それ以外	1.00	5.00 ~ 10.74	38.13	それ以外	5.00 ~ 10.74	2.80	14.96
20	100kN/m <sup>2</sup> を超える	-	- ~ -	-	3mを超える	- ~ -	-	-	100kN/m <sup>2</sup> を超える	-	- ~ -	-	3mを超える	- ~ -	-	-
	それ以外	1.00	0.00 ~ 6.97	88.40	それ以外	0.00 ~ 6.97	2.05	10.96	それ以外	1.00	5.00 ~ 10.33	88.40	それ以外	5.00 ~ 10.33	2.05	10.96
21	100kN/m <sup>2</sup> を超える	-	- ~ -	-	3mを超える	0.00 ~ 0.09	3.10	16.59	100kN/m <sup>2</sup> を超える	-	- ~ -	-	3mを超える	10.00 ~ 10.88	3.10	16.59
	それ以外	1.00	0.00 ~ 4.50	56.08	それ以外	0.09 ~ 4.50	3.00	16.05	それ以外	1.00	5.00 ~ 10.88	56.08	それ以外	5.00 ~ 10.00	3.00	16.05
22	100kN/m <sup>2</sup> を超える	-	- ~ -	-	3mを超える	- ~ -	-	-	100kN/m <sup>2</sup> を超える	-	- ~ -	-	3mを超える	- ~ -	-	-
	それ以外	1.00	0.00 ~ 6.44	81.13	それ以外	0.00 ~ 6.44	1.96	10.51	それ以外	1.00	5.00 ~ 8.40	81.13	それ以外	5.00 ~ 8.40	1.96	10.51
23	100kN/m <sup>2</sup> を超える	-	- ~ -	-	3mを超える	- ~ -	-	-	100kN/m <sup>2</sup> を超える	-	- ~ -	-	3mを超える	- ~ -	-	-
	それ以外	1.00	0.00 ~ 3.52	44.48	それ以外	0.00 ~ 3.52	2.20	11.77	それ以外	1.00	5.00 ~ 5.00	44.48	それ以外	5.00 ~ 5.00	2.20	11.77
24	100kN/m <sup>2</sup> を超える	-	- ~ -	-	3mを超える	- ~ -	-	-	100kN/m <sup>2</sup> を超える	-	- ~ -	-	3mを超える	- ~ -	-	-
	それ以外	1.00	0.00 ~ 6.37	80.06	それ以外	0.00 ~ 0.00	1.71	9.14	それ以外	1.00	5.00 ~ 7.50	80.06	それ以外	5.00 ~ 7.50	1.71	9.14
25	100kN/m <sup>2</sup> を超える	-	- ~ -	-	3mを超える	- ~ -	-	-	100kN/m <sup>2</sup> を超える	-	- ~ -	-	3mを超える	- ~ -	-	-
	それ以外	1.00	0.00 ~ 7.01	88.87	それ以外	0.00 ~ 7.01	2.63	14.10	それ以外	1.00	5.00 ~ 11.60	88.87	それ以外	5.00 ~ 11.60	2.63	14.10
26	100kN/m <sup>2</sup> を超える	-	- ~ -	-	3mを超える	- ~ -	-	-	100kN/m <sup>2</sup> を超える	-	- ~ -	-	3mを超える	- ~ -	-	-
	それ以外	1.00	0.00 ~ 7.25	92.27	それ以外	0.00 ~ 7.25	2.59	13.88	それ以外	1.00	5.00 ~ 11.77	92.27	それ以外	5.00 ~ 11.77	2.59	13.88
27	100kN/m <sup>2</sup> を超える	-	- ~ -	-	3mを超える	- ~ -	-	-	100kN/m <sup>2</sup> を超える	-	- ~ -	-	3mを超える	- ~ -	-	-
	それ以外	1.00	0.00 ~ 7.27	92.55	それ以外	0.00 ~ 7.27	1.93	10.31	それ以外	1.00	5.00 ~ 9.90	92.55	それ以外	5.00 ~ 9.90	1.93	10.31
28	100kN/m <sup>2</sup> を超える	-	- ~ -	-	3mを超える	- ~ -	-	-	100kN/m <sup>2</sup> を超える	-	- ~ -	-	3mを超える	- ~ -	-	-
	それ以外	1.00	0.00 ~ 4.70	58.59	それ以外	0.00 ~ 4.70	2.15	11.51	それ以外	1.00	5.00 ~ 6.62	58.59	それ以外	5.00 ~ 6.62	2.15	11.51
29	100kN/m <sup>2</sup> を超える	-	- ~ -	-	3mを超える	- ~ -	-	-	100kN/m <sup>2</sup> を超える	-	- ~ -	-	3mを超える	- ~ -	-	-
	それ以外	1.00	0.00 ~ 4.13	51.69	それ以外	0.00 ~ 4.13	2.09	11.21	それ以外	1.00	5.00 ~ 5.30	51.69	それ以外	5.00 ~ 5.30	2.09	11.21
30	100kN/m <sup>2</sup> を超える	-	- ~ -	-	3mを超える	- ~ -	-	-	100kN/m <sup>2</sup> を超える	-	- ~ -	-	3mを超える	- ~ -	-	-
	それ以外	-	- ~ -	-	それ以外	- ~ -	-	-	それ以外	-	- ~ -	-	それ以外	- ~ -	-	-

# 急傾斜地の崩壊区域調査

様式3-2 建築物に作用すると想定される衝撃に関する事項(3/3)

調査年度

平成19年度

急傾斜地の位置		箇所番号		033A1001		箇所名		下村-1		所在地		岩手県久慈市宇部町第22地割				
横断 測線 番号	急傾斜地の下端に隣接する土地								急傾斜地内							
	土石等の移動の高さと力の大きさ				土石等の堆積高さとの大きさ				土石等の移動の高さと力の大きさ				土石等の堆積高さとの大きさ			
	区分	高さ (m)	下端からの距離 (m)	力の大きさ (kN/m <sup>2</sup> )	区分	下端からの水平 距離(m)	高さ (m)	力の大きさ (kN/m <sup>2</sup> )	区分	高さ (m)	上端からの比高 (m)	力の大きさ (kN/m <sup>2</sup> )	区分	上端からの比高 (m)	高さ (m)	力の大きさ (kN/m <sup>2</sup> )
31	100kN/m <sup>2</sup> を超える	-	- ~ -	-	3mを超える	- ~ -	-	-	100kN/m <sup>2</sup> を超える	-	- ~ -	-	3mを超える	- ~ -	-	-
	それ以外	1.00	0.00 ~ 6.57	82.82	それ以外	0.00 ~ 6.57	1.98	10.62	それ以外	1.00	5.00 ~ 8.80	82.82	それ以外	5.00 ~ 8.80	1.98	10.62
32	100kN/m <sup>2</sup> を超える	-	- ~ -	-	3mを超える	- ~ -	-	-	100kN/m <sup>2</sup> を超える	-	- ~ -	-	3mを超える	- ~ -	-	-
	それ以外	1.00	0.00 ~ 6.57	82.82	それ以外	0.00 ~ 6.57	1.98	10.62	それ以外	1.00	5.00 ~ 8.80	82.82	それ以外	5.00 ~ 8.80	1.98	10.62
33	100kN/m <sup>2</sup> を超える	-	- ~ -	-	3mを超える	- ~ -	-	-	100kN/m <sup>2</sup> を超える	-	- ~ -	-	3mを超える	- ~ -	-	-
	それ以外	1.00	0.00 ~ 5.83	72.89	それ以外	0.00 ~ 5.83	2.03	10.87	それ以外	1.00	5.00 ~ 7.70	72.89	それ以外	5.00 ~ 7.70	2.03	10.87
34	100kN/m <sup>2</sup> を超える	-	- ~ -	-	3mを超える	- ~ -	-	-	100kN/m <sup>2</sup> を超える	-	- ~ -	-	3mを超える	- ~ -	-	-
	それ以外	1.00	0.00 ~ 5.43	67.77	それ以外	0.00 ~ 5.43	2.12	11.34	それ以外	1.00	5.00 ~ 7.70	67.77	それ以外	5.00 ~ 7.70	2.12	11.34
35	100kN/m <sup>2</sup> を超える	-	- ~ -	-	3mを超える	- ~ -	-	-	100kN/m <sup>2</sup> を超える	-	- ~ -	-	3mを超える	- ~ -	-	-
	それ以外	1.00	0.00 ~ 5.36	66.90	それ以外	0.00 ~ 5.36	2.05	10.97	それ以外	1.00	5.00 ~ 7.00	66.90	それ以外	5.00 ~ 7.00	2.05	10.97
	100kN/m <sup>2</sup> を超える		~		3mを超える	~			100kN/m <sup>2</sup> を超える		~		3mを超える	~		
	それ以外		~		それ以外	~			それ以外		~		それ以外	~		
	100kN/m <sup>2</sup> を超える		~		3mを超える	~			100kN/m <sup>2</sup> を超える		~		3mを超える	~		
	それ以外		~		それ以外	~			それ以外		~		それ以外	~		
	100kN/m <sup>2</sup> を超える		~		3mを超える	~			100kN/m <sup>2</sup> を超える		~		3mを超える	~		
	それ以外		~		それ以外	~			それ以外		~		それ以外	~		
	100kN/m <sup>2</sup> を超える		~		3mを超える	~			100kN/m <sup>2</sup> を超える		~		3mを超える	~		
	それ以外		~		それ以外	~			それ以外		~		それ以外	~		
	100kN/m <sup>2</sup> を超える		~		3mを超える	~			100kN/m <sup>2</sup> を超える		~		3mを超える	~		
	それ以外		~		それ以外	~			それ以外		~		それ以外	~		
	100kN/m <sup>2</sup> を超える		~		3mを超える	~			100kN/m <sup>2</sup> を超える		~		3mを超える	~		
	それ以外		~		それ以外	~			それ以外		~		それ以外	~		