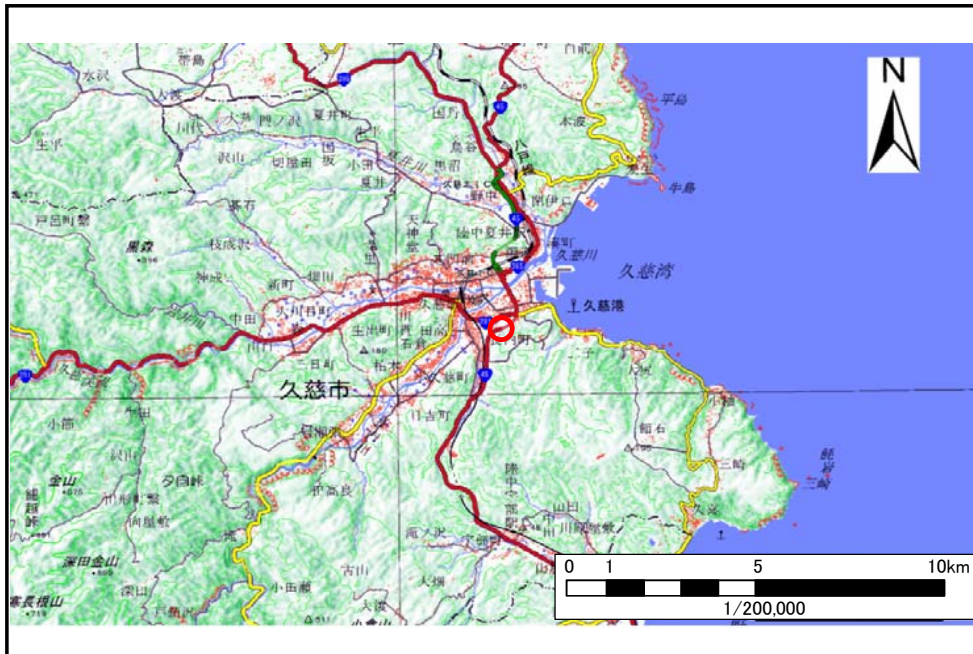


# 土砂災害防止に関する基礎調査(土石流)

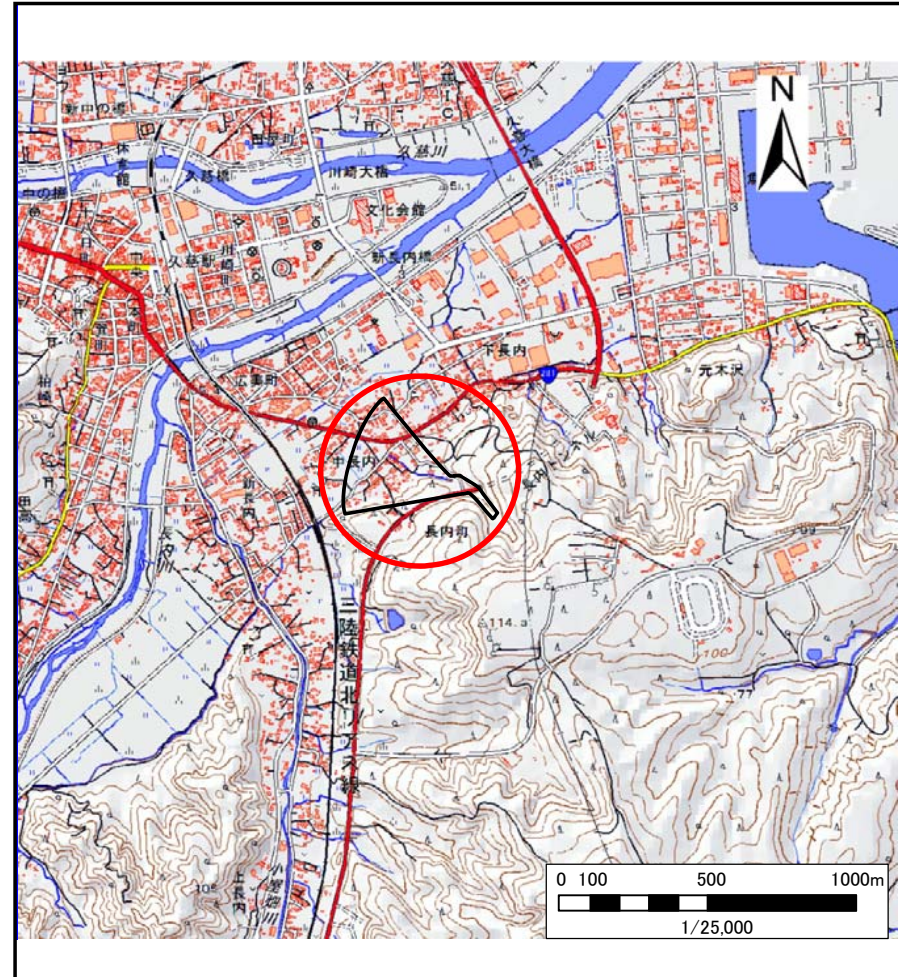
表紙 位置,位置図

自然現象の種類	土石流
溪流番号	A024022
水系名	久慈川
河川名	長内川
溪流名	中長内の沢
所在地	久慈市長内町第28地割
調査機関	県北広域振興局土木部



概況図(S=1:200,000)

国土地理院の電子地形図200000『八戸』及び電子地形図25000『久慈』を掲載

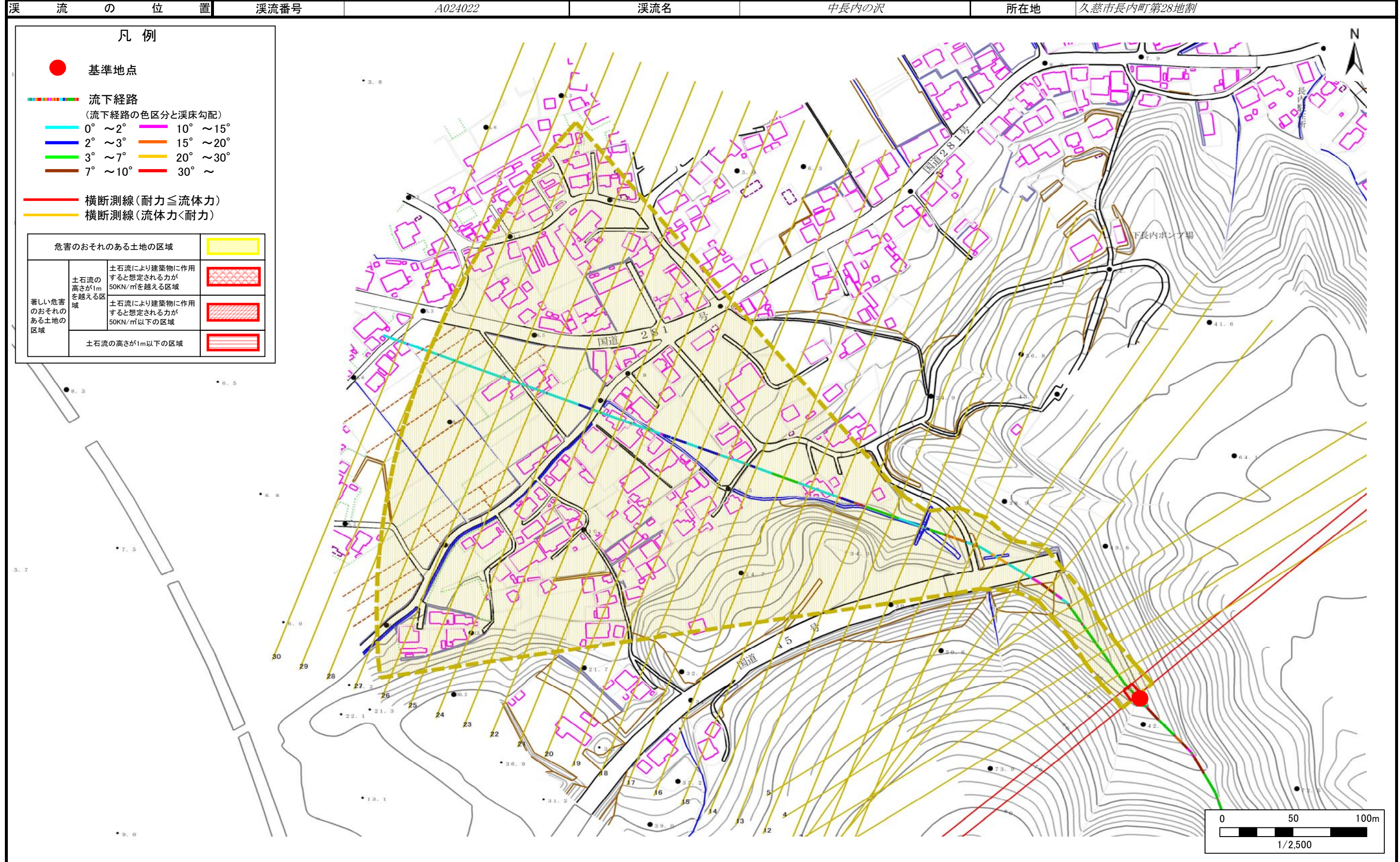


位置図(S=1:25,000)

# 土石流区域調査

様式3-1 危害のおそれのある土地、著しい危害のおそれのある土地の設定図

調査年度	平成30年度
所在地	久慈市長内町第28地割



# 土石流区域調査書

様式3-2 建築物に作用すると想定される衝撃に関する事項

調査年度	平成30年度
所在地	久慈市長内町第28地割

溪流の位置	溪流番号	A024022	溪流名	中長内の沢	所在地	久慈市長内町第28地割
-------	------	---------	-----	-------	-----	-------------

横断測線番号	土石流の高さh(m)	土石流の流体力Fd(kN/m <sup>2</sup> )	建築物の耐力P2(kN/m <sup>2</sup> )	横断測線番号	土石流の高さh(m)	土石流の流体力Fd(kN/m <sup>2</sup> )	建築物の耐力P2(kN/m <sup>2</sup> )
No.0	0.53	17.55	13.06	No.27	0.41	1.78	16.23
No.1	0.50	14.91	13.61	No.28	0.44	1.56	15.31
No.2	0.48	12.86	14.13	No.29	0.47	1.32	14.52
No.3	0.48	10.30	14.14	No.30	0.49	1.21	14.09
No.4	0.39	6.48	17.11				
No.5	0.40	5.39	16.66				
No.6	0.34	4.44	19.29				
No.7	0.35	3.93	19.19				
No.8	0.49	6.19	14.01				
No.9	0.37	3.07	17.97				
No.10	0.37	3.17	18.24				
No.11	0.35	3.44	18.93				
No.12	0.36	3.33	18.64				
No.13	0.54	5.61	12.71				
No.14	0.37	2.95	17.79				
No.15	0.39	2.55	17.36				
No.16	0.39	2.33	17.04				
No.17	0.38	2.51	17.62				
No.18	0.39	2.42	17.35				
No.19	0.36	2.79	18.53				
No.20	0.38	2.46	17.46				
No.21	0.42	1.77	15.91				
No.22	0.42	1.77	15.91				
No.23	0.44	1.59	15.41				
No.24	0.40	1.88	16.65				
No.25	0.40	1.91	16.76				
No.26	0.41	1.83	16.41				