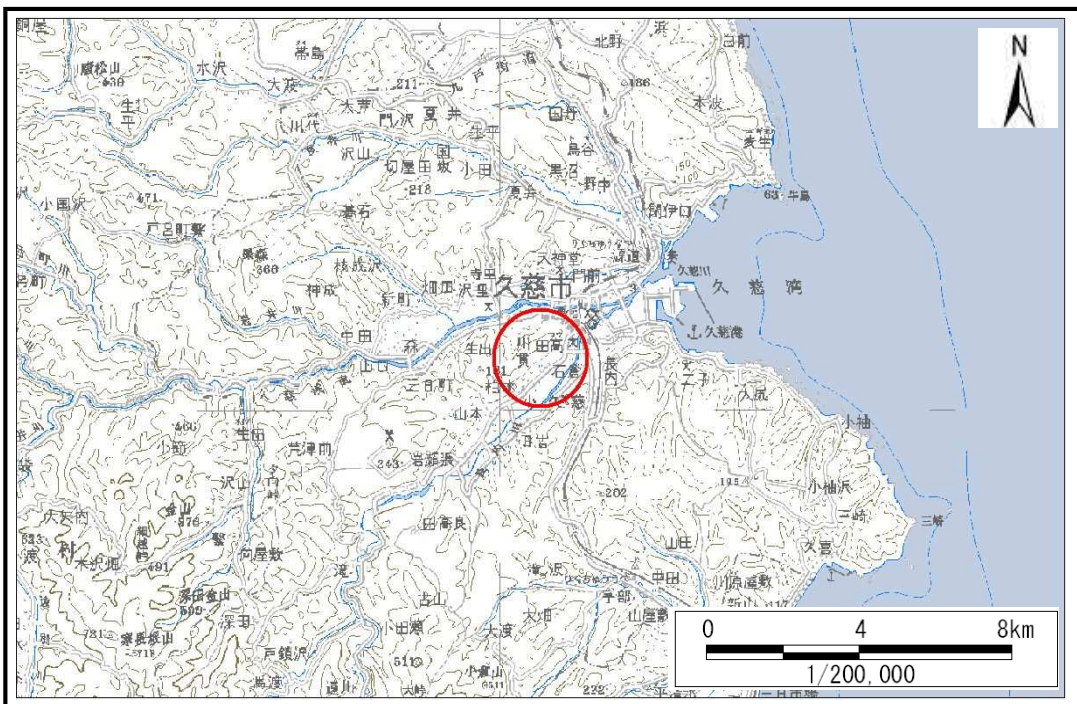


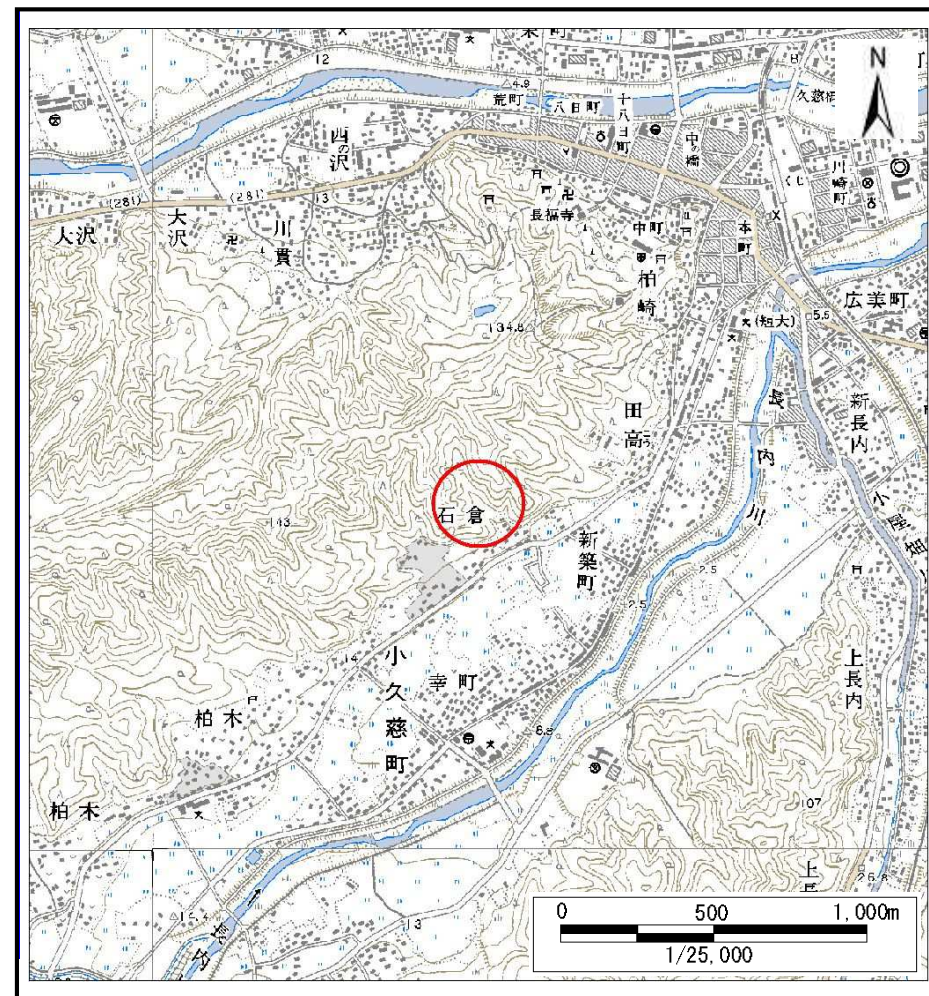
土砂災害防止に関する基礎調査(土石流)

表紙 位置,位置図

自然現象の種類	土石流
溪流番号	A024018
水系名	久慈川
河川名	長内川
溪流名	新築町の沢
所在	久慈市長内町第10地割
調査機関	岩手県北広域振興局



位置図(S=1:200,000)



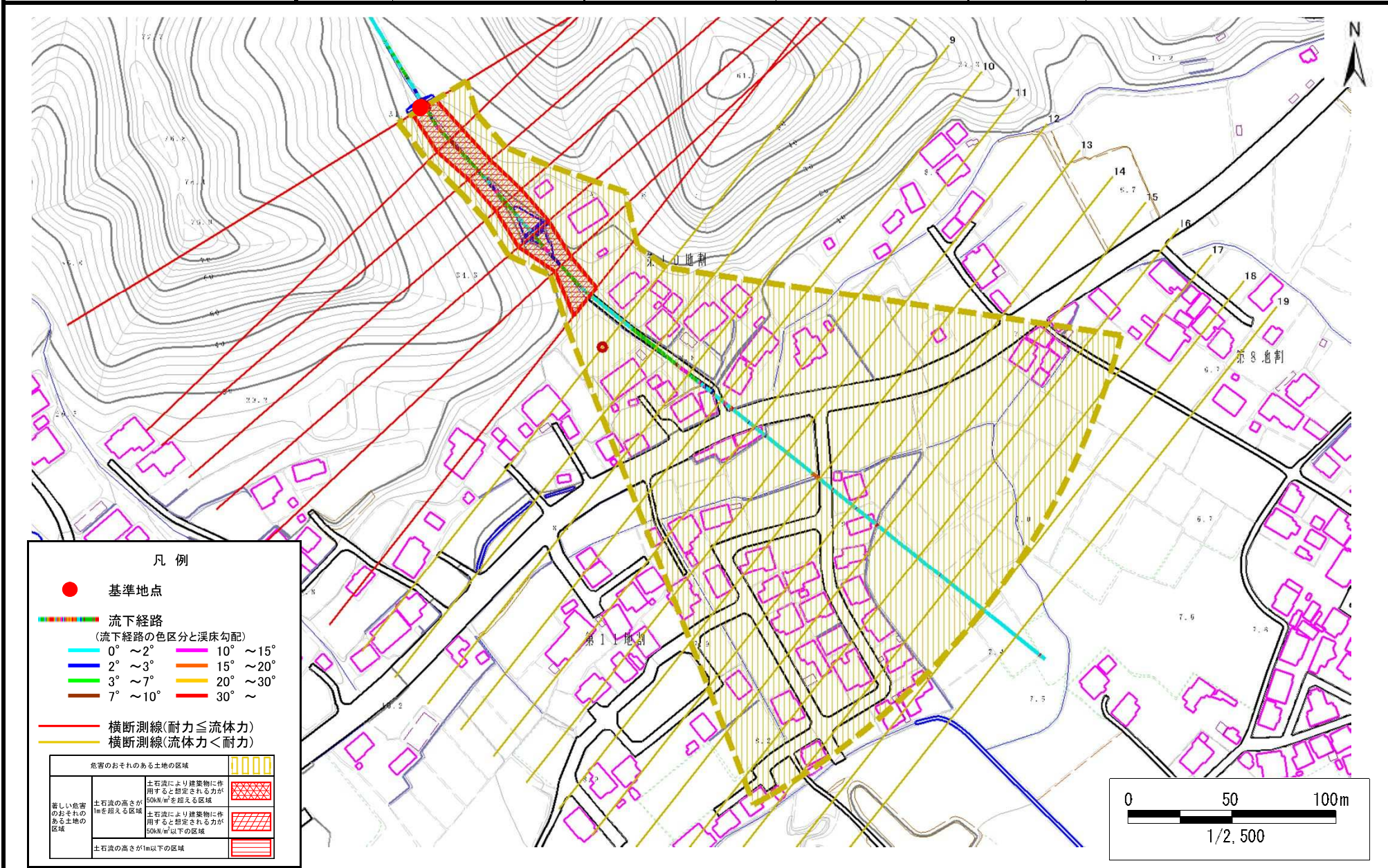
概況図(S=1:25,000)

土石流区域調査

様式3-1 危害のおそれのある土地、著しい危害のおそれのある土地の設定図

調査年度 平成27年度

溪流の位置	溪流番号	溪流名	所在地
	A024018	新築町の沢	久慈市長内町第10地割



土石流区域調査書

様式3-2 建築物に作用すると想定される衝撃に関する事項

調査年度 平成27年度

溪流の位置	溪流番号	A024018	溪流名	新築町の沢	所在地	久慈市長内町第10地割
-------	------	---------	-----	-------	-----	-------------

横断測線番号	土石流の高さh(m)	土石流の流体力Fd(kN/m ²)	建築物の耐力P2(kN/m2)	横断測線番号	土石流の高さh(m)	土石流の流体力Fd(kN/m ²)	建築物の耐力P2(kN/m2)
No.0	1.37	16.63	6.08				
No.1	1.21	13.40	6.61				
No.2	1.31	15.16	6.26				
No.3	1.23	13.17	6.55				
No.4	1.10	11.18	7.10				
No.5	1.48	20.75	5.77				
No.6	1.13	12.57	6.95				
No.7	0.81	7.63	9.02				
No.8	0.80	7.88	9.14				
No.9	0.77	8.41	9.40				
No.10	0.80	7.87	9.14				
No.11	0.82	7.47	8.96				
No.12	0.83	7.08	8.89				
No.13	0.86	6.13	8.65				
No.14	0.87	5.68	8.51				
No.15	0.95	4.25	7.92				
No.16	0.93	4.45	8.06				
No.17	0.93	4.45	8.06				
No.18	0.98	3.89	7.73				
No.19	1.13	2.73	6.96				