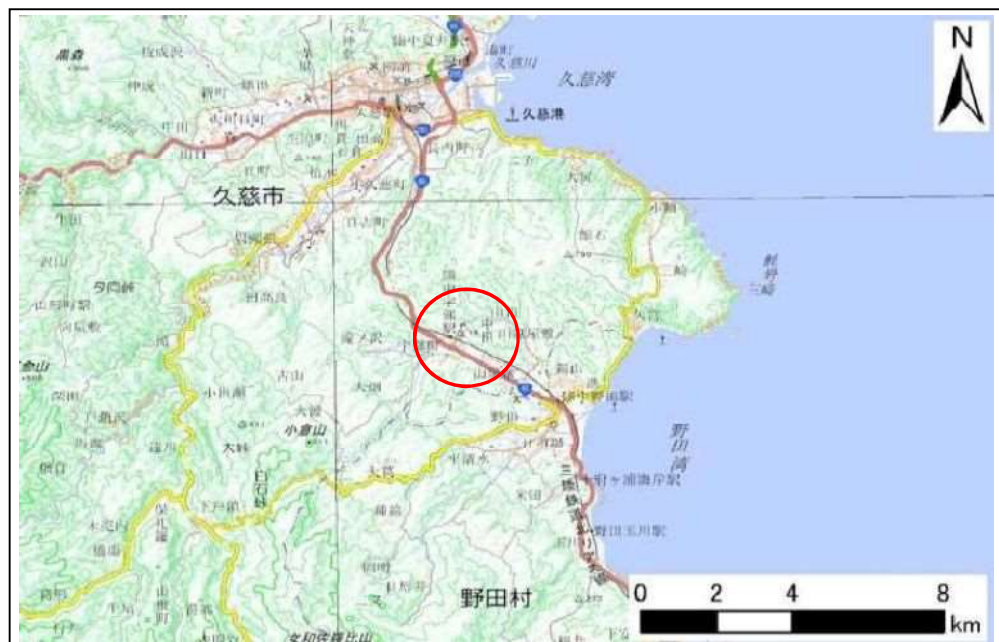


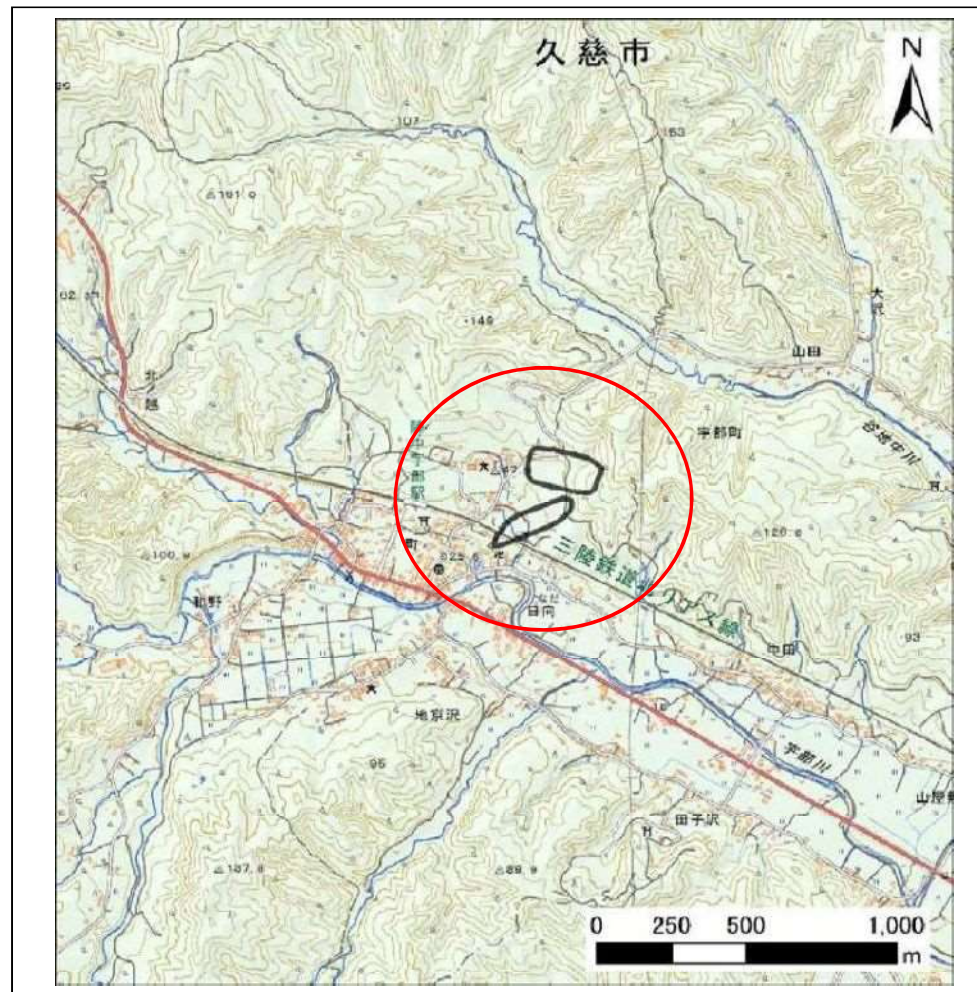
土砂災害防止に関する基礎調査(地滑り)

表紙 位置、位置図

自然現象の種類	地滑り
箇所番号	105
箇所名	日向
所在地	久慈市宇部町第10地割
調査機関	県北広域振興局土木部



位置図(S=1:200,000)



位置図(S=1:25,000)

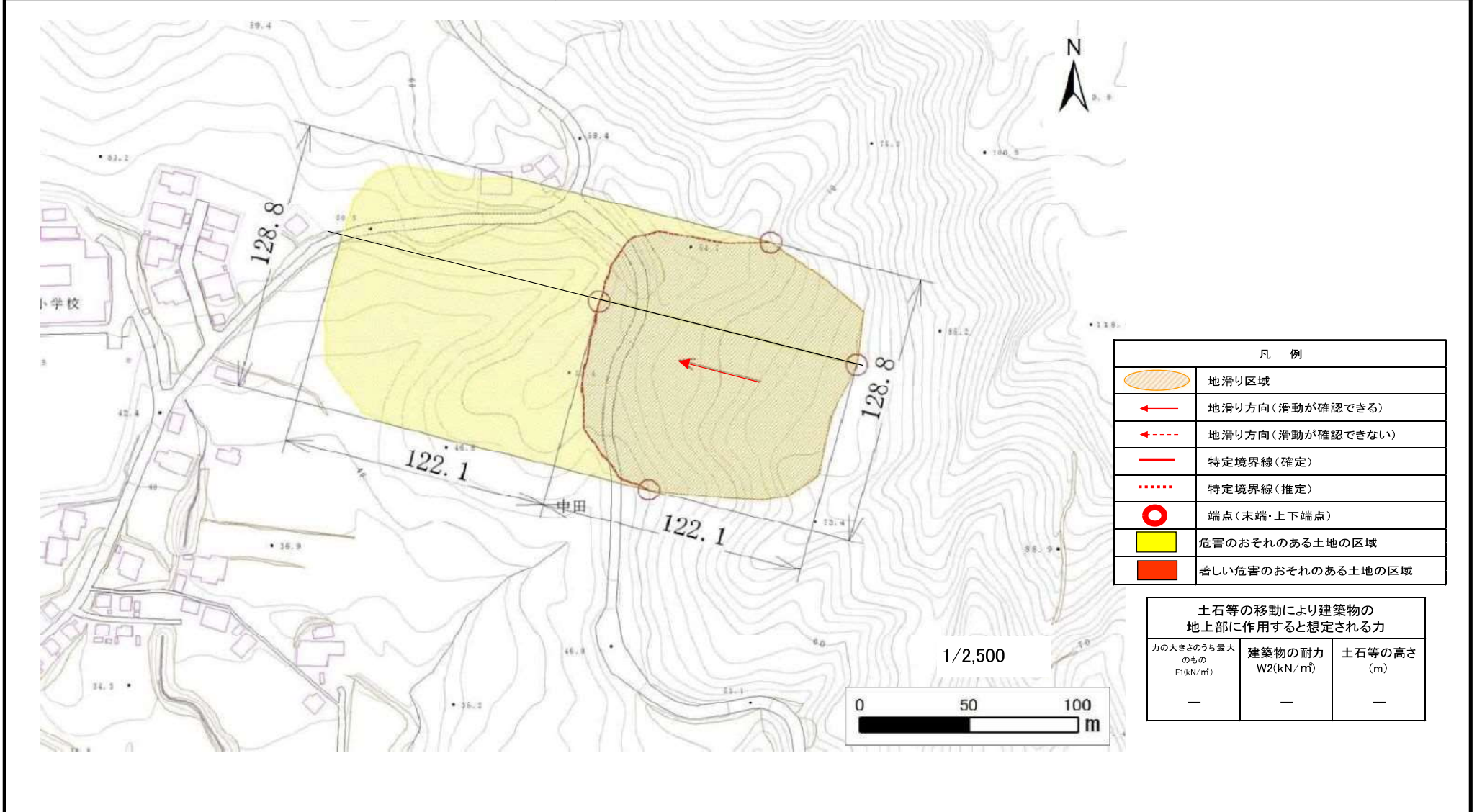
国土地理院の電子地形図200000(地図画像)『八戸』及び電子地形図25000(地図画像)『陸中野田』を掲載

地 滑 り 区 域 調 査 書

様式3-1 危害のおそれのある土地等の設定図 及び 建築物に作用すると想定される衝撃に関する事項

調査年度 平成30年度


地 滑 り の 位 置	箇所番号	105	箇所名	日向	所在地	久慈市宇部町第10地割
地滑りブロック名	C		ランク区分	D	箇所区分	地すべり危険箇所



凡 例	
	地滑り区域
	地滑り方向(滑動が確認できる)
	地滑り方向(滑動が確認できない)
	特定境界線(確定)
	特定境界線(推定)
	端点(末端・上下端点)
	危害のおそれのある土地の区域
	著しい危害のおそれのある土地の区域

土石等の移動により建築物の 地上部に作用すると想定される力		
力の大きさのうち最大 のもの F1(kN/m ²)	建築物の耐力 W2(kN/m ²)	土石等の高さ (m)
-	-	-

1/2,500



地 滑 り 区 域 調 査 書

様式3-1 危害のおそれのある土地等の設定図 及び 建築物に作用すると想定される衝撃に関する事項

調査年度	平成30年度
------	--------

地 滑 り の 位 置	箇所番号	105	箇所名	日向	所在地	久慈市宇部町第10地割
地滑りブロック名	D		ランク区分	C	箇所区分	地すべり危険箇所

