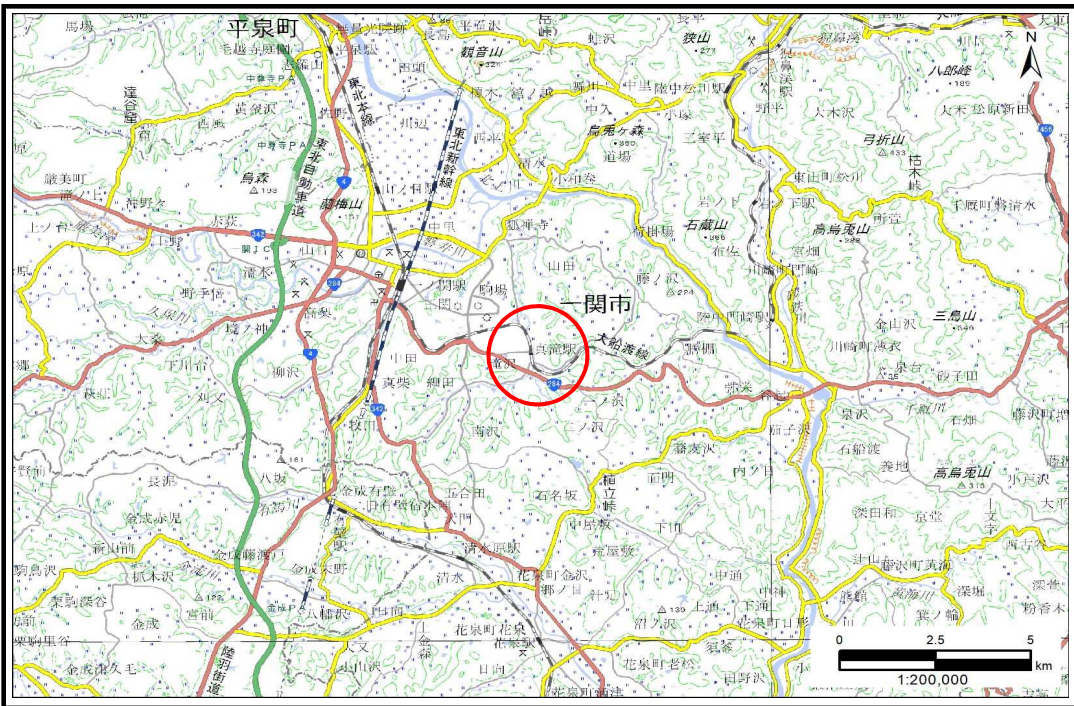


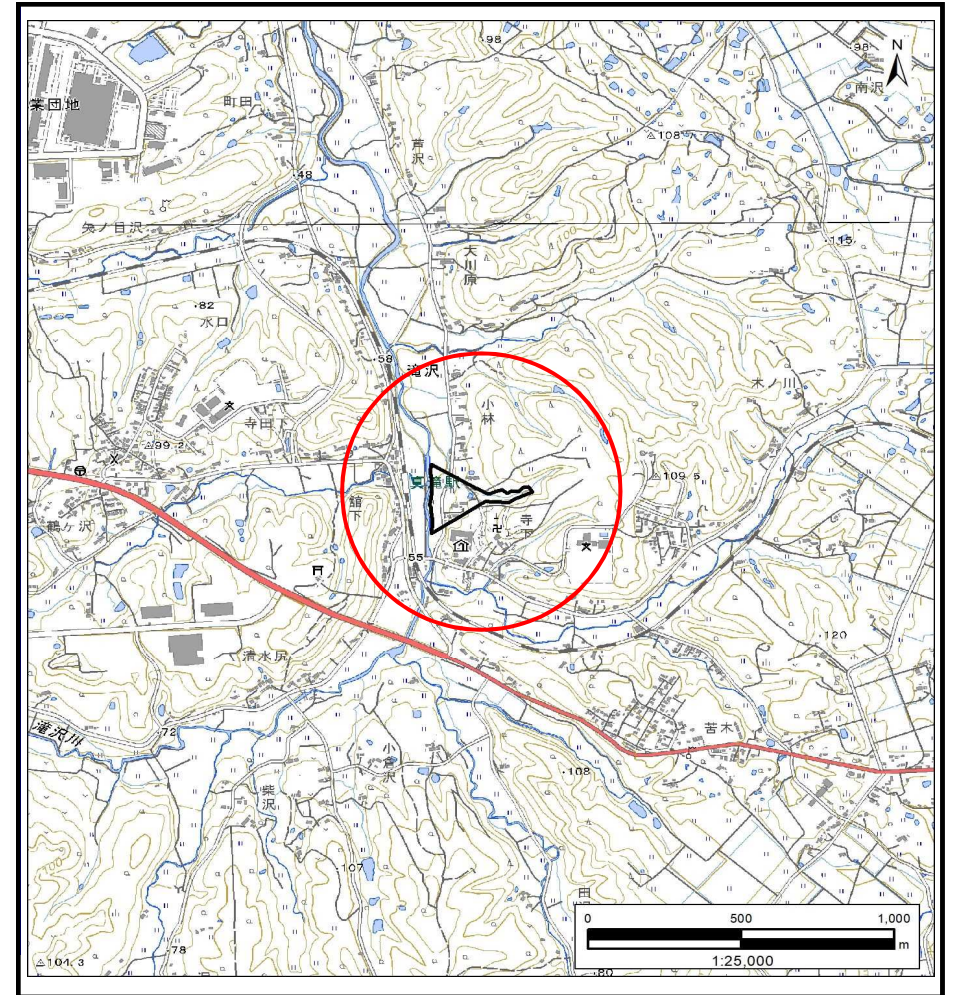
# 土砂災害防止に関する基礎調査(土石流)

表紙 概況,位置図

自然現象の種類	土石流
溪流番号	BN173074
水系名	北上川
河川名	滝沢川
溪流名	寺下2
所在地	一関市滝沢字寺下
調査機関	岩手県南広域振興局土木部 一関土木センター



概況図(S=1:200,000)

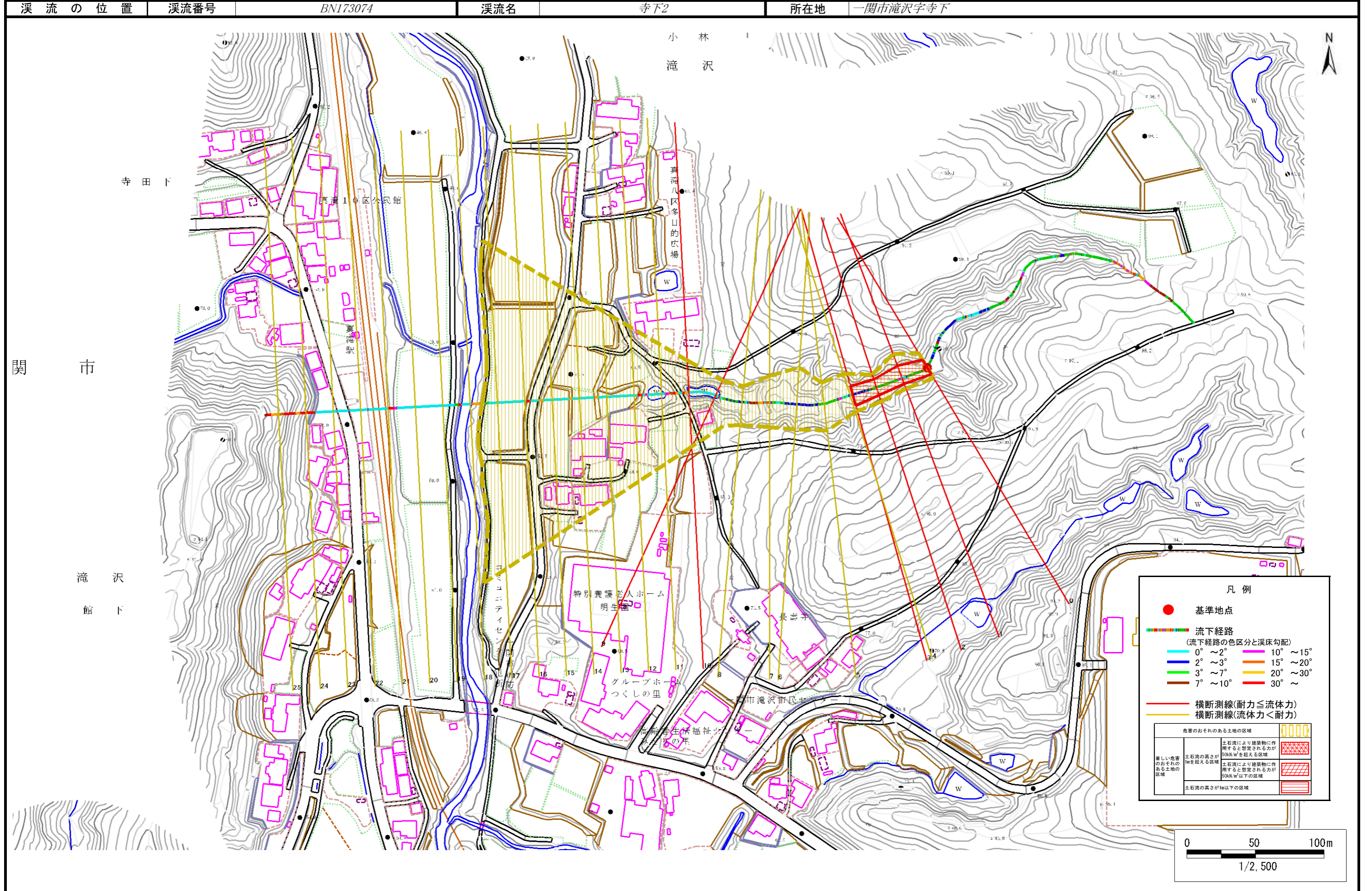


位置図(S=1:25,000)

# 土石流区域調査

様式3-1 危害のおそれのある土地、著しい危害のおそれのある土地の設定図 (A3)

調査年度 令和4年度



## 土石流区域調査書

様式3-2 建築物に作用すると想定される衝撃に関する事項

調査年度 令和4年度

渓流の位置
溪流番号 BN173074
溪流名 寺下2
所在地 一関市滝沢字寺下

横断測線番号	土石流の高さh(m)	土石流の流体力Fd(kN/m <sup>2</sup> )	建築物の耐力P2(kN/m <sup>2</sup> )	横断測線番号	土石流の高さh(m)	土石流の流体力Fd(kN/m <sup>2</sup> )	建築物の耐力P2(kN/m <sup>2</sup> )
No.0	0.96	14.61	7.92				
No.1	0.91	10.06	8.24				
No.2	1.00	10.68	7.63				
No.3	0.90	8.40	8.31				
No.4	0.82	7.36	8.93				
No.5	0.69	5.69	10.34				
No.6	0.85	6.84	8.72				
No.7	0.73	4.76	9.85				
No.8	0.85	6.30	8.67				
No.9	1.06	8.76	7.31				
No.10	1.11	8.48	7.07				
No.11	0.90	6.99	8.31				
No.12	0.96	7.89	7.90				
No.13	0.73	4.78	9.86				
No.14	0.73	4.85	9.92				
No.15	0.73	4.80	9.88				
No.16	0.68	5.52	10.49				
No.17	0.68	5.51	10.48				
No.18	0.68	5.58	10.54				
No.19	0.75	4.32	9.63				
No.20	0.75	4.32	9.63				
No.21	0.94	2.32	8.03				
No.22	0.99	2.06	7.72				
No.23	1.13	1.50	6.95				
No.24	0.00	0.00	0.00				
No.25	0.00	0.00	0.00				