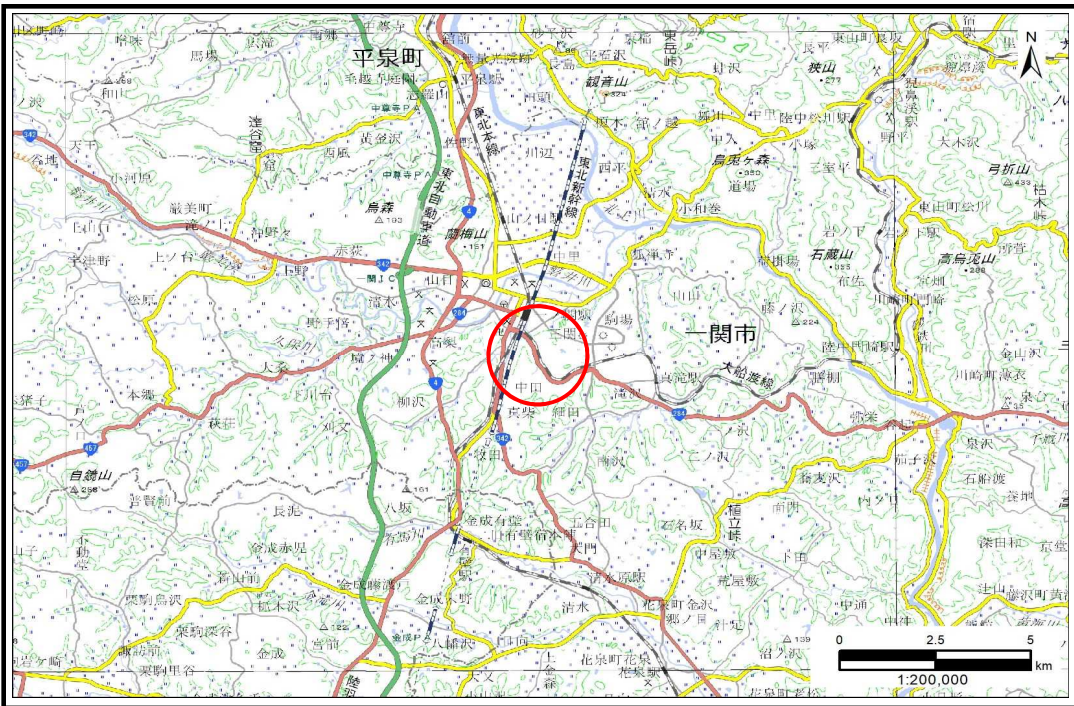


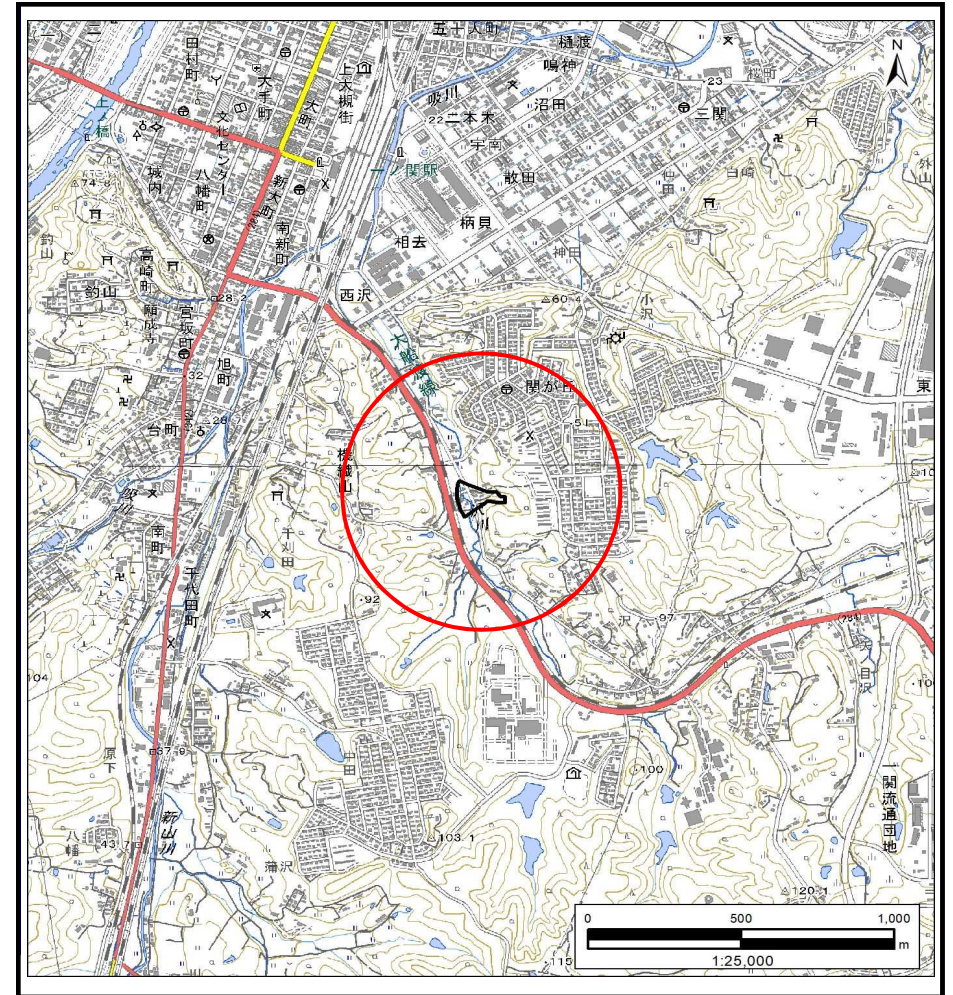
土砂災害防止に関する基礎調査(土石流)

表紙 概況,位置図

自然現象の種類	土石流
溪流番号	BN173062
水系名	北上川
河川名	磐井川
溪流名	沢1
所在地	一関市字沢
調査機関	岩手県南広域振興局土木部 一関土木センター



概況図(S=1:200,000)



位置図(S=1:25,000)

「測量法に基づく国土地理院長承認(複製)R 5JHf 197」「本製品を複製する場合には、国土地理院の長の承認を得なければならない。」

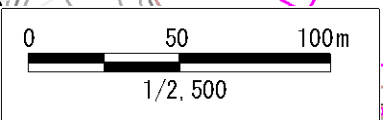
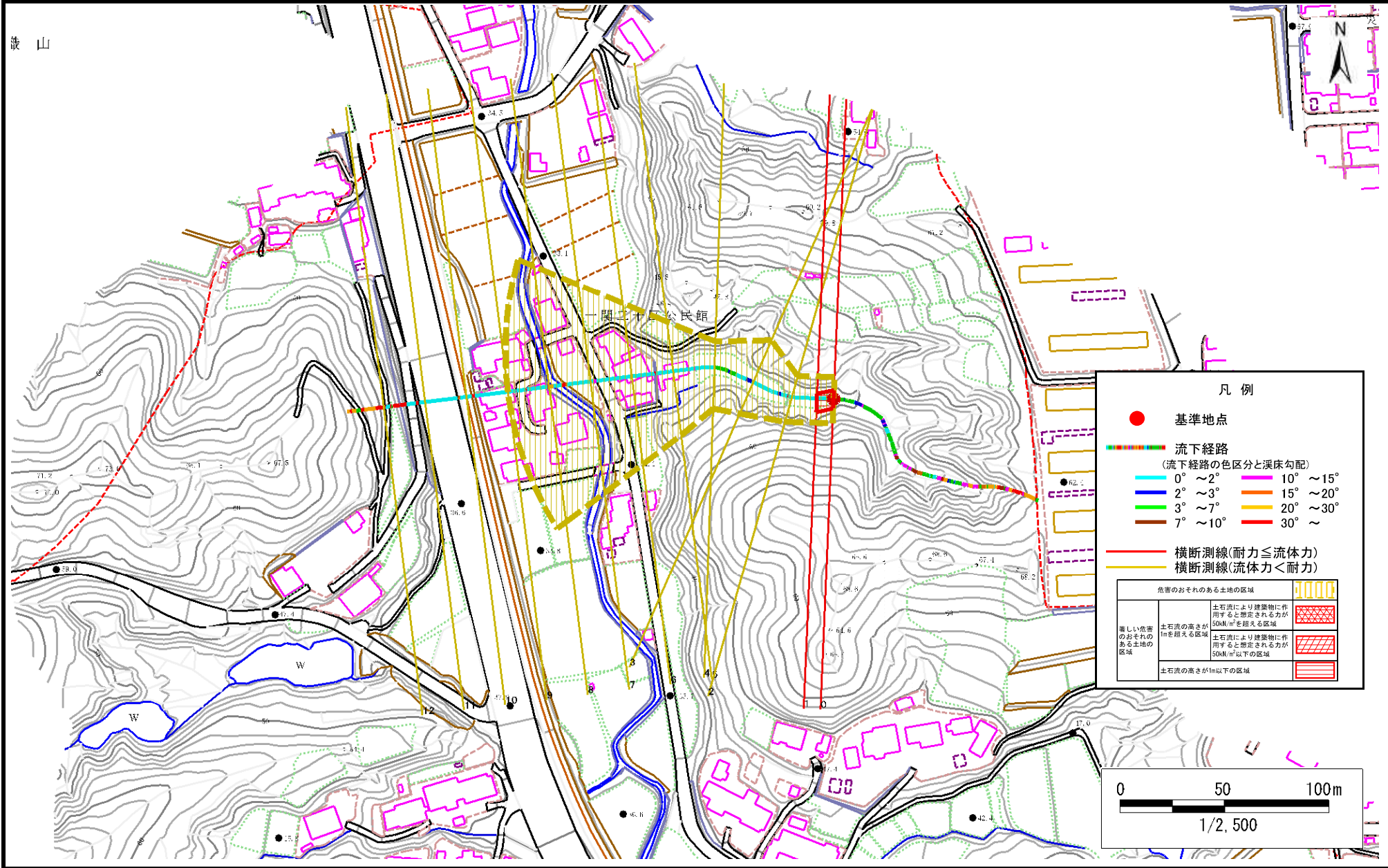
岩手県

土石流区域調査

様式3-1 危害のおそれのある土地、著しい危害のおそれのある土地の設定図

調査年度	令和4年度
渓流の位置	一関市字沢

渓流番号	BN173062	渓流名	沢1	所在地	一関市字沢
------	----------	-----	----	-----	-------



土石流区域調査書

様式3-2 建築物に作用すると想定される衝撃に関する事項

調査年度	令和4年度
------	-------

渓流の位置	渓流番号	BN173062	渓流名	沢1	所在地	一関市字沢
-------	------	----------	-----	----	-----	-------

横断測線番号	土石流の高さh(m)	土石流の流体力Fd(kN/m ²)	建築物の耐力P2(kN/m ²)	横断測線番号	土石流の高さh(m)	土石流の流体力Fd(kN/m ²)	建築物の耐力P2(kN/m ²)
No.0	0.61	17.35	11.45				
No.1	0.56	13.30	12.35				
No.2	0.48	6.78	14.29				
No.3	0.45	3.88	15.18				
No.4	0.47	3.07	14.59				
No.5	0.51	2.20	13.45				
No.6	0.48	2.53	14.32				
No.7	0.52	2.11	13.29				
No.8	0.50	2.31	13.83				
No.9	0.54	1.84	12.74				
No.10	0.84	0.66	8.75				
No.11	0.98	0.49	7.75				
No.12	0.00	0.00	0.00				