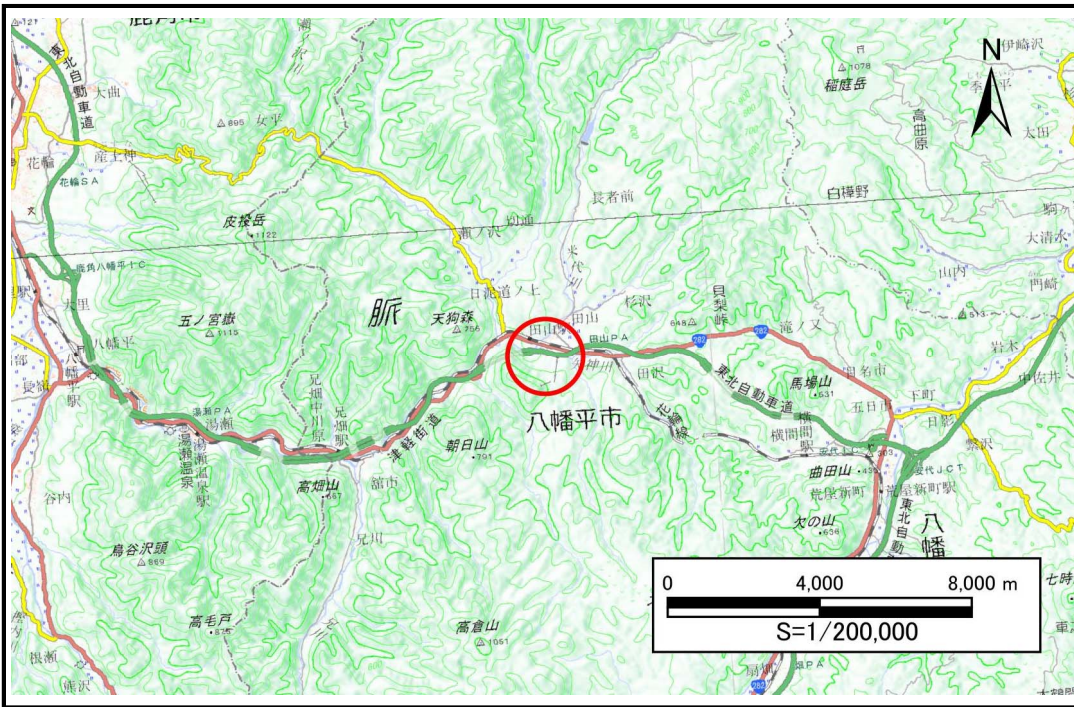


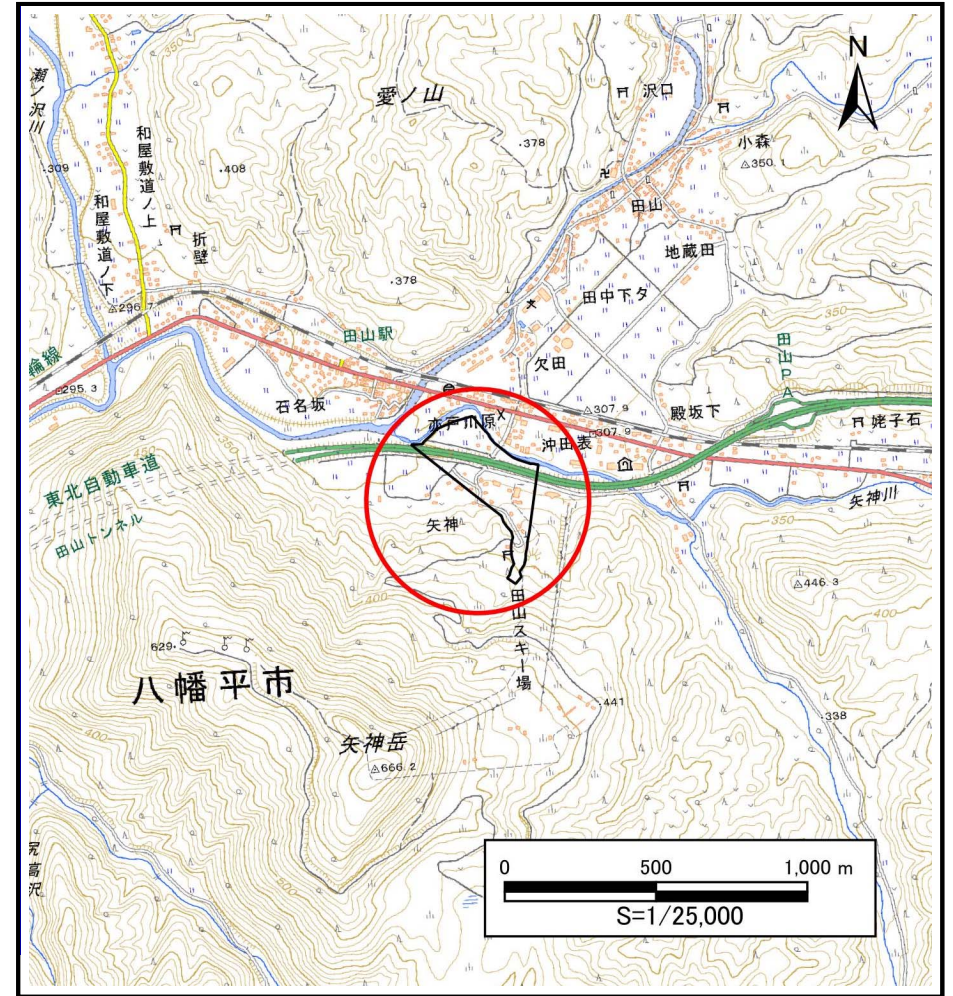
土砂災害防止に関する基礎調査(土石流)

表紙 概況,位置図

自然現象の種類	土石流
溪流番号	AN214510
水系名	米代川
河川名	矢神川
溪流名	矢神2
所在地	八幡平市矢神
調査機関	盛岡広域振興局土木部岩手土木センター



位置図(S=1:200,000)



概況図(S=1:25,000)

国土地理院の電子地形図20000『弘前、八戸』及び電子地形図25000『田山』を掲載

岩手県

土石流区域調査

様式3-1 危害のおそれのある土地、著しい危害のおそれのある土地の設定図(A3)

調査年度

2024年度

溪流の位置

溪流番号

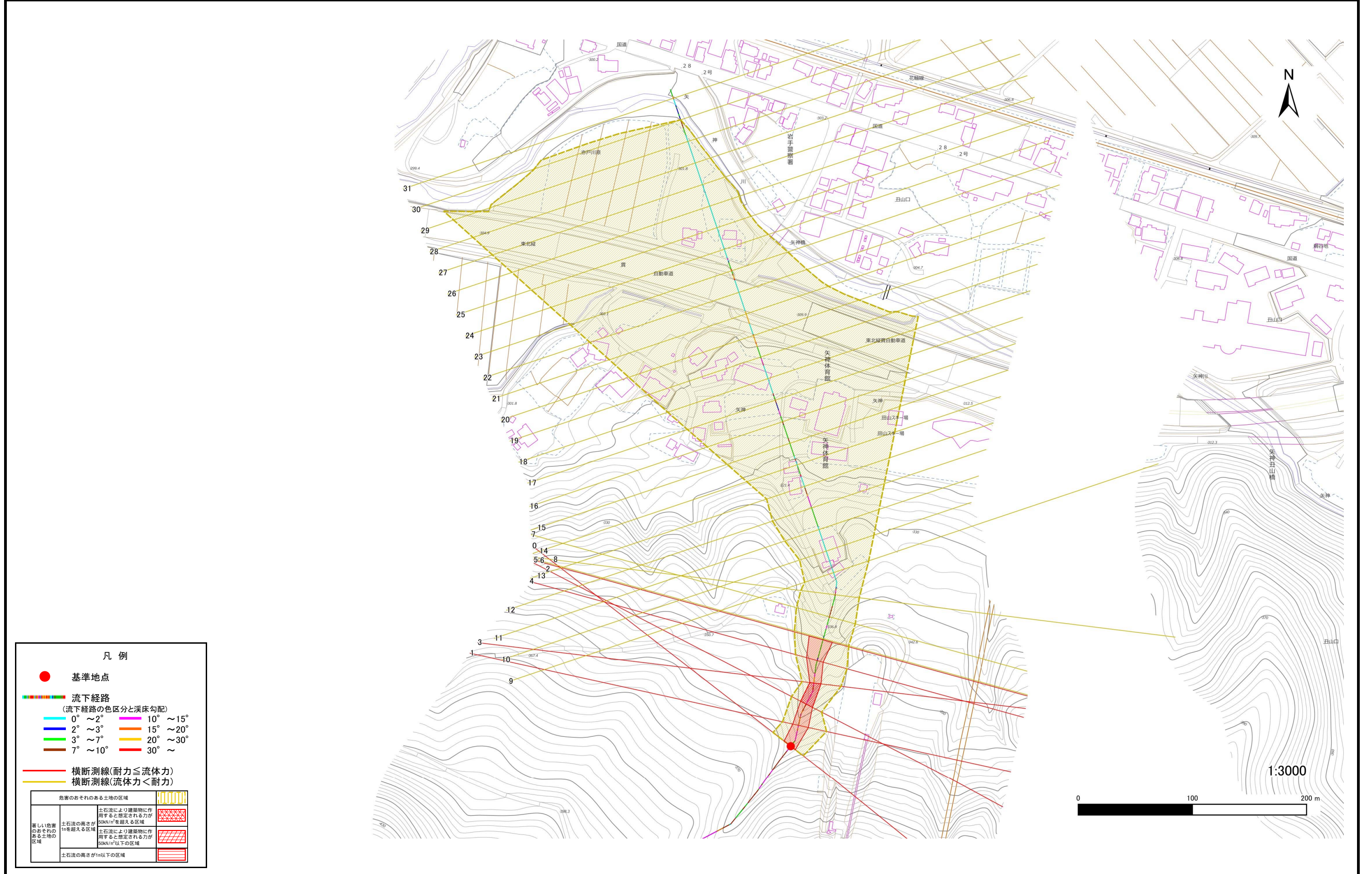
AN214510

溪流名

矢神2

所在地

八幡平市矢神

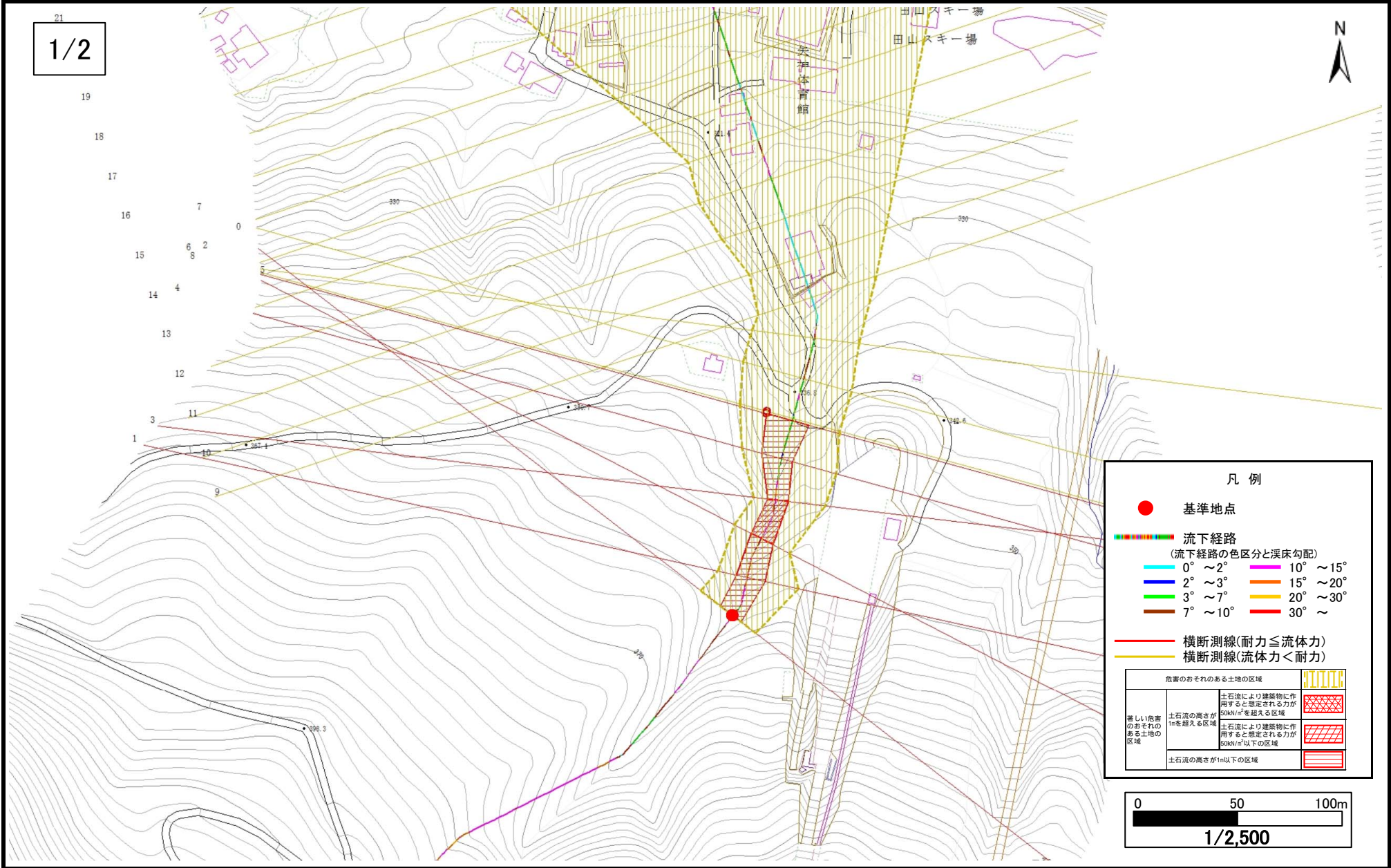


土石流区域調査

様式3-1 危害のおそれのある土地、著しい危害のおそれのある土地の設定図

調査年度 2024年度

溪流の位置 溪流番号 AN214510 溪流名 矢神2 所在地 八幡平市矢神



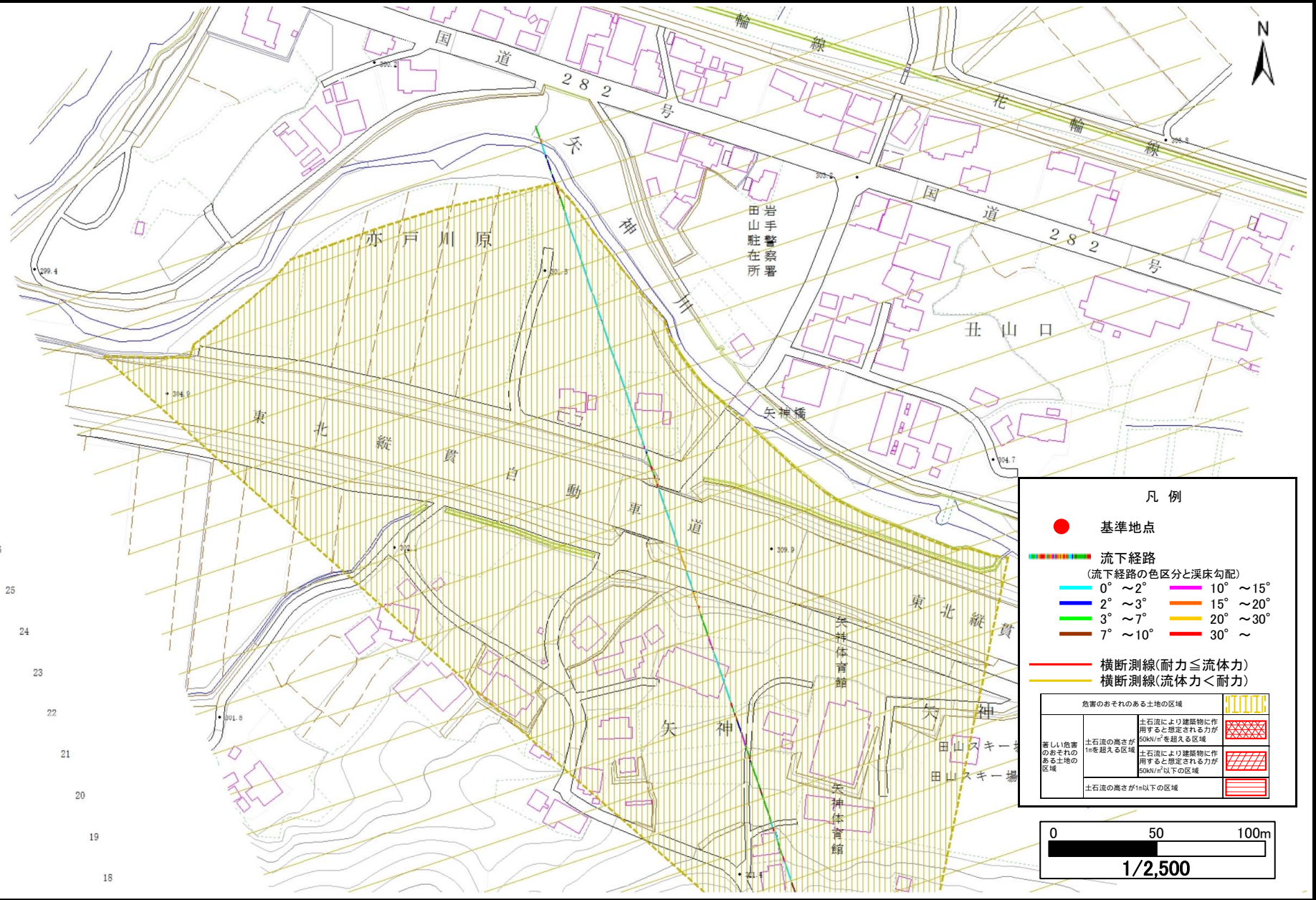
土石流区域調書

様式3-1 危害のおそれのある土地、著しい危害のおそれのある土地の設定図

調査年度 2024年度

溪流の位置 溪流番号 AN214510 溪流名 矢神2 所在地 八幡平市矢神

2/2



土石流区域調査書

様式3-2 建築物に作用すると想定される衝撃に関する事項

調査年度 2024年度

渓流の位置
渓流番号 AN214510
渓流名 矢神2
所在地 八幡平市矢神

横断測線番号	土石流の高さh(m)	土石流の流体力Fd(kN/m ²)	建築物の耐力P2(kN/m ²)	横断測線番号	土石流の高さh(m)	土石流の流体力Fd(kN/m ²)	建築物の耐力P2(kN/m ²)
No.0	0.94	30.60	8.02	No.27	0.57	3.94	12.28
No.1	0.87	27.73	8.51	No.28	0.59	3.41	11.89
No.2	0.95	30.33	7.92	No.29	0.61	3.01	11.53
No.3	1.05	34.08	7.36	No.30	0.69	2.06	10.30
No.4	0.80	22.84	9.15	No.31	0.61	2.70	11.57
No.5	0.56	12.49	12.45				
No.6	0.56	12.39	12.45				
No.7	0.55	11.26	12.66				
No.8	0.55	11.26	12.66				
No.9	0.55	11.13	12.68				
No.10	0.54	10.85	12.73				
No.11	0.53	9.34	12.95				
No.12	0.53	8.15	13.07				
No.13	0.53	7.75	13.09				
No.14	0.53	6.54	13.07				
No.15	0.53	6.31	13.05				
No.16	0.52	6.49	13.21				
No.17	0.52	6.48	13.20				
No.18	0.52	6.40	13.13				
No.19	0.53	6.09	13.02				
No.20	0.51	6.47	13.37				
No.21	0.53	5.97	13.00				
No.22	0.54	5.28	12.85				
No.23	0.54	5.26	12.85				
No.24	0.52	5.65	13.27				
No.25	0.54	5.12	12.81				
No.26	0.55	4.51	12.58				