土砂災害防止に関する基礎調査（土石流）

表紙　概況,位置図

自然現象の種類	土石流
渓流番号	N461060
水系名	－
河川名	－
渓流名	吉里々々第1地割2
所在地	上閉伊郡大槌町吉里々々第1地割
調査機関	沿岸広域振興局土木部

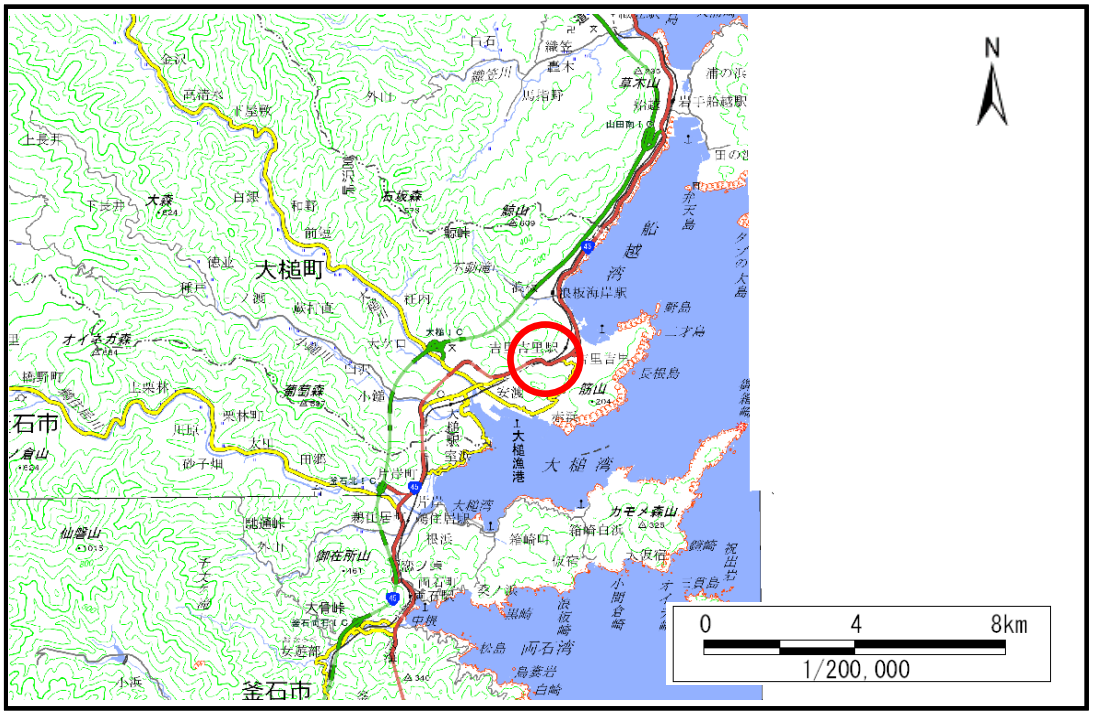

概況図(S=1:200,000)

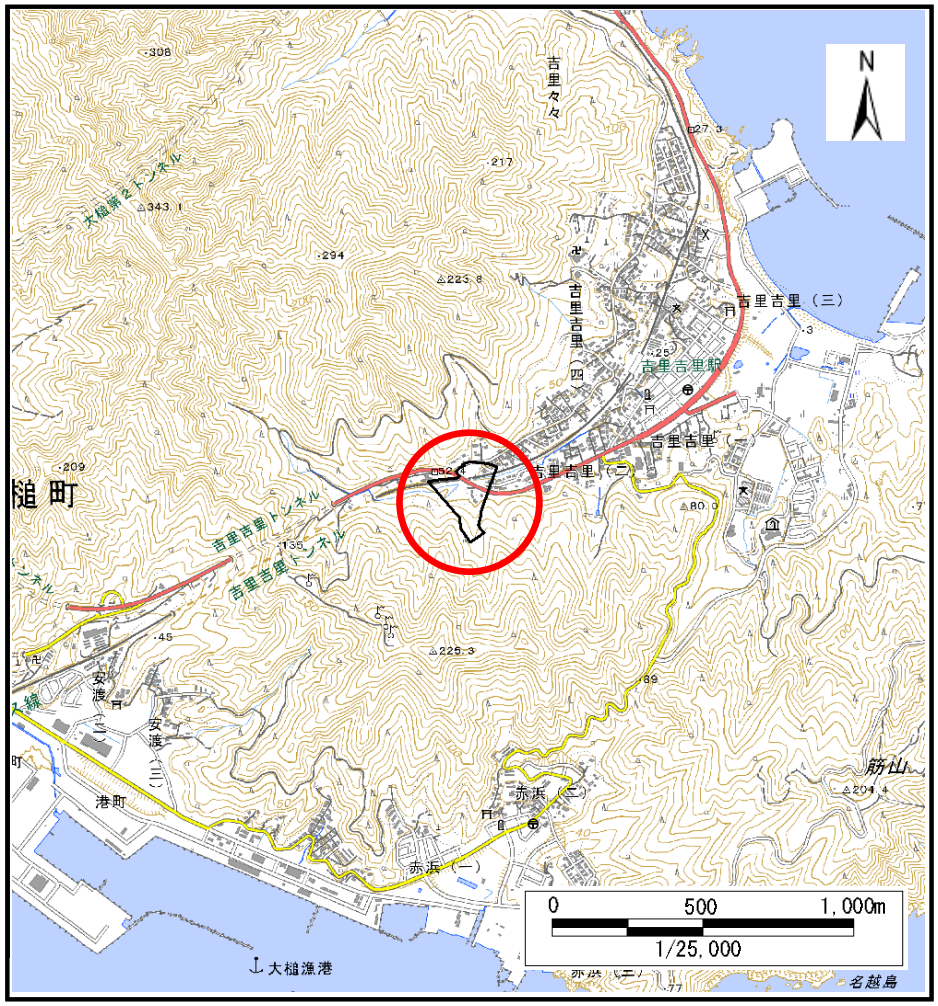

位置図(S=1:25,000)

国土地理院の電子地形図200000『盛岡、一関』及び電子地形図25000『大槌』を掲載

岩手県

土 石 流 区 域 調 書

様式3－1　危害のおそれのある土地、著しい危害のおそれのある土地の設定図

調査年度	2024年度

渓流の位置	渓流番号	N461060	渓流名	吉里々々第1地割2	所在地	上閉伊郡大槌町吉里々々第1地割

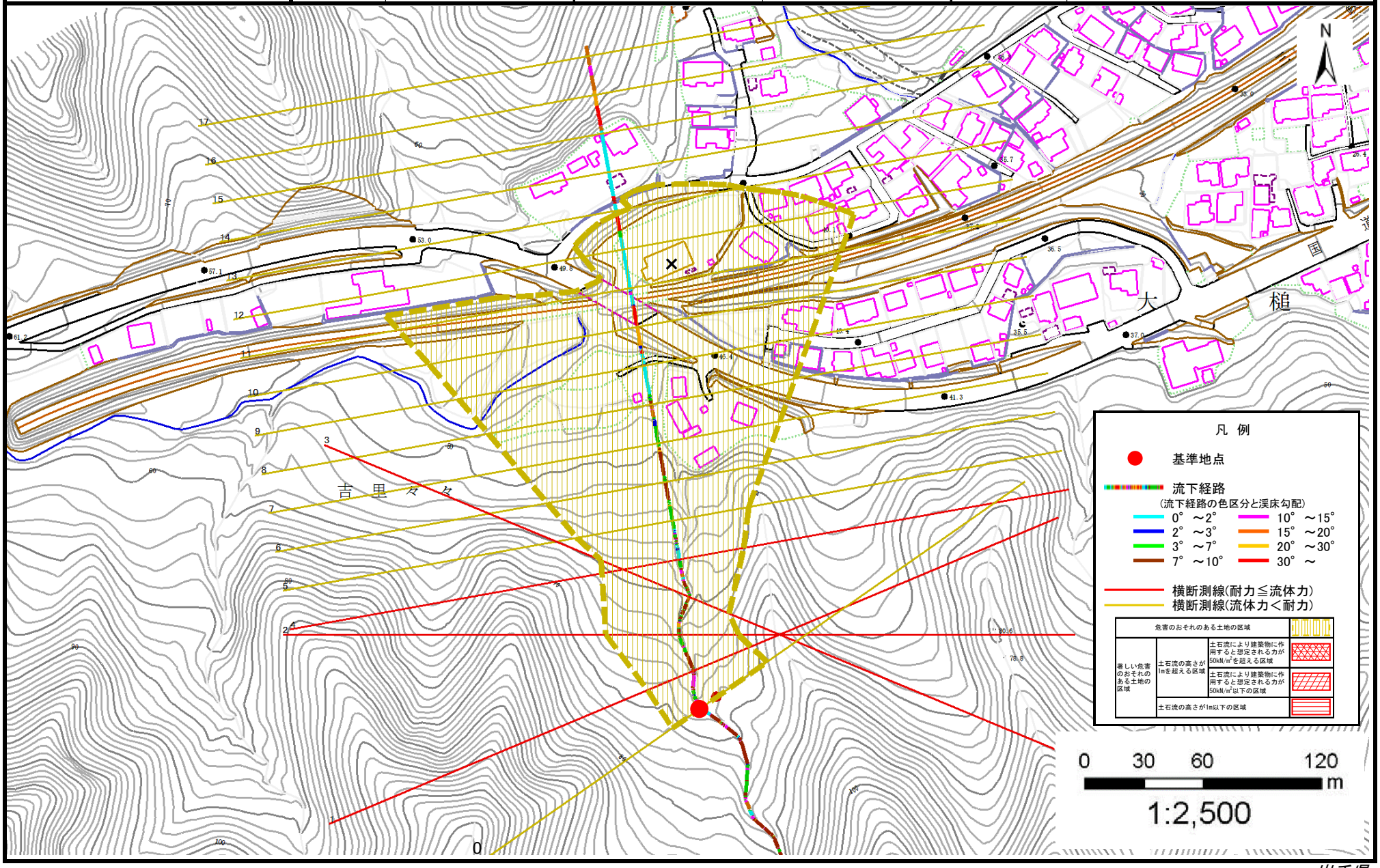

岩手県

土 石 流 区 域 調 書

様式３－２　建築物に作用すると想定される衝撃に関する事項

調査年度	2024年度

渓流の位置	渓流番号	N461060	渓流名	吉里々々第1地割2	所在地	上閉伊郡大槌町吉里々々第1地割

横断測線番号	土石流の高さh(m)	土石流の流体力Fd(kN/m^2)	建築物の耐力P2(kN/m2)	横断測線番号	土石流の高さh(m)	土石流の流体力Fd(kN/m^2)	建築物の耐力P2(kN/m2)
No.0	0.48	9.62	14.31				
No.1	0.64	13.82	10.97				
No.2	0.63	12.70	11.13				
No.3	0.71	14.14	10.16				
No.4	0.82	16.75	8.99				
No.5	0.48	7.36	14.14				
No.6	0.48	7.17	14.15				
No.7	0.48	7.21	14.19				
No.8	0.48	7.24	14.22				
No.9	0.48	6.61	14.18				
No.10	0.49	5.17	14.05				
No.11	0.47	5.53	14.48				
No.12	0.49	5.14	14.04				
No.13	0.54	2.99	12.82				
No.14	0.68	1.54	10.49				
No.15	0.72	1.35	10.01				
No.16	0.00	0.00	0.00				
No.17	0.00	0.00	0.00				

岩手県