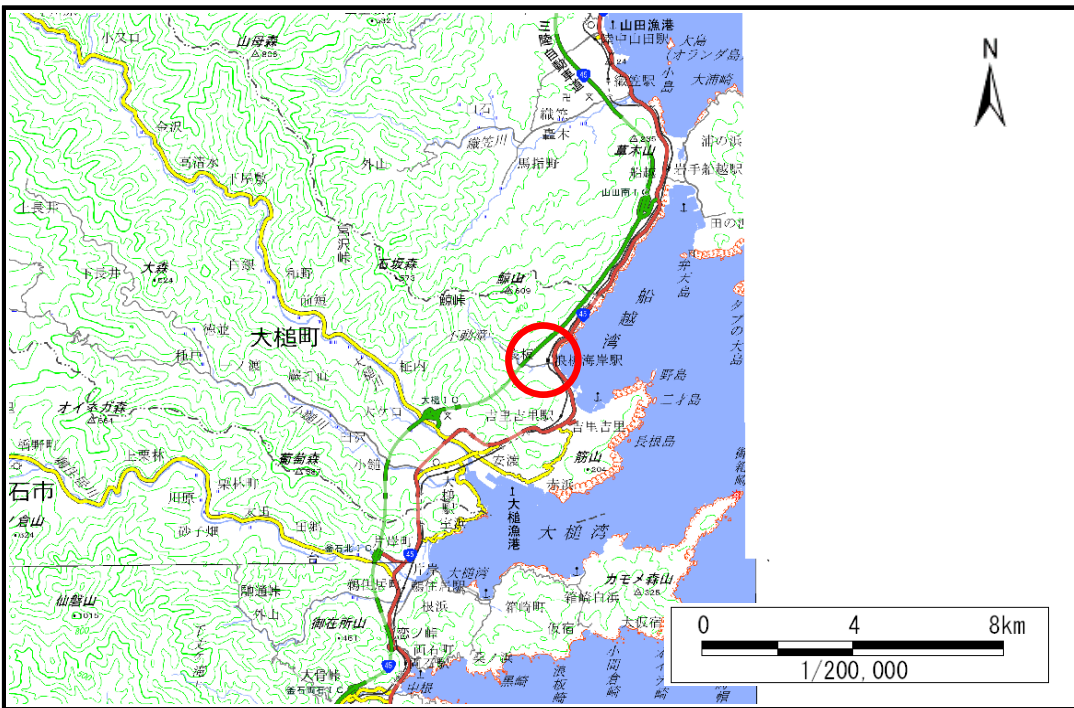


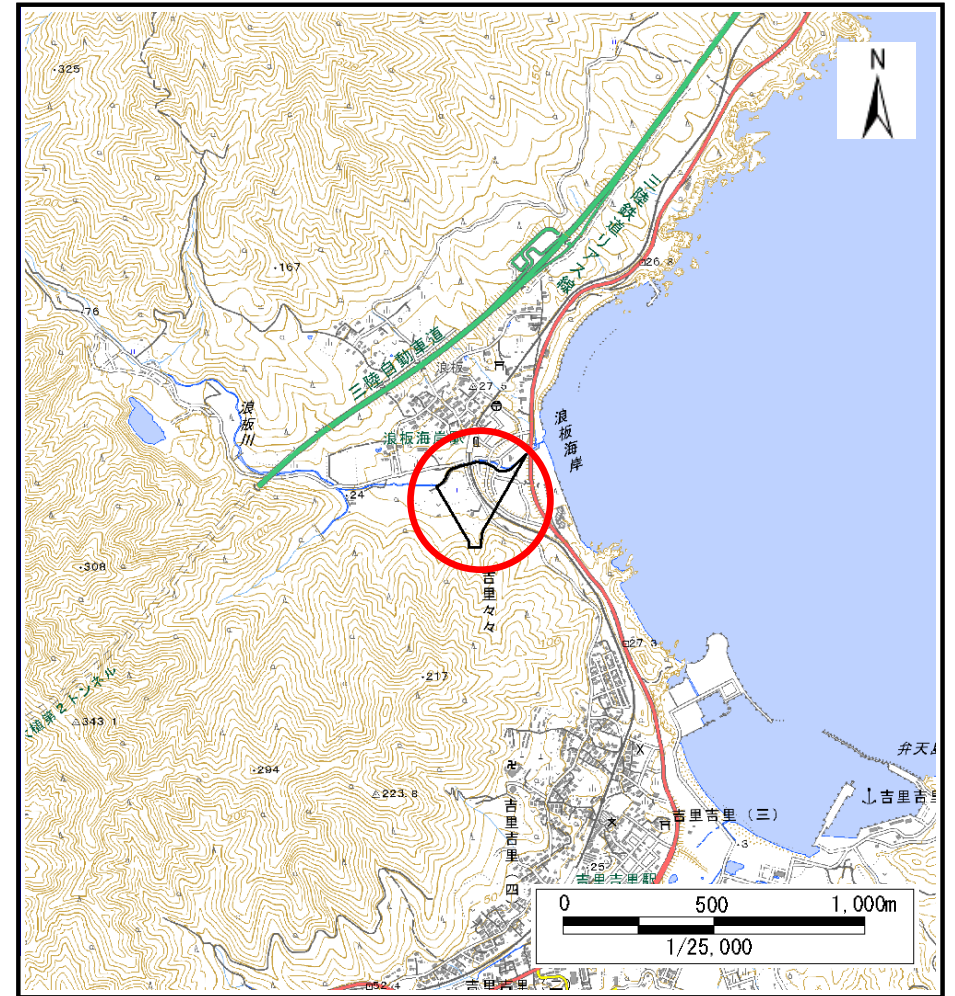
土砂災害防止に関する基礎調査(土石流)

表紙 概況,位置図

自然現象の種類	土石流
溪流番号	BN461531
水系名	-
河川名	-
溪流名	浪板2
所在地	上閉伊郡大槌町吉里々々第8地割
調査機関	沿岸広域振興局土木部



概況図(S=1:200,000)



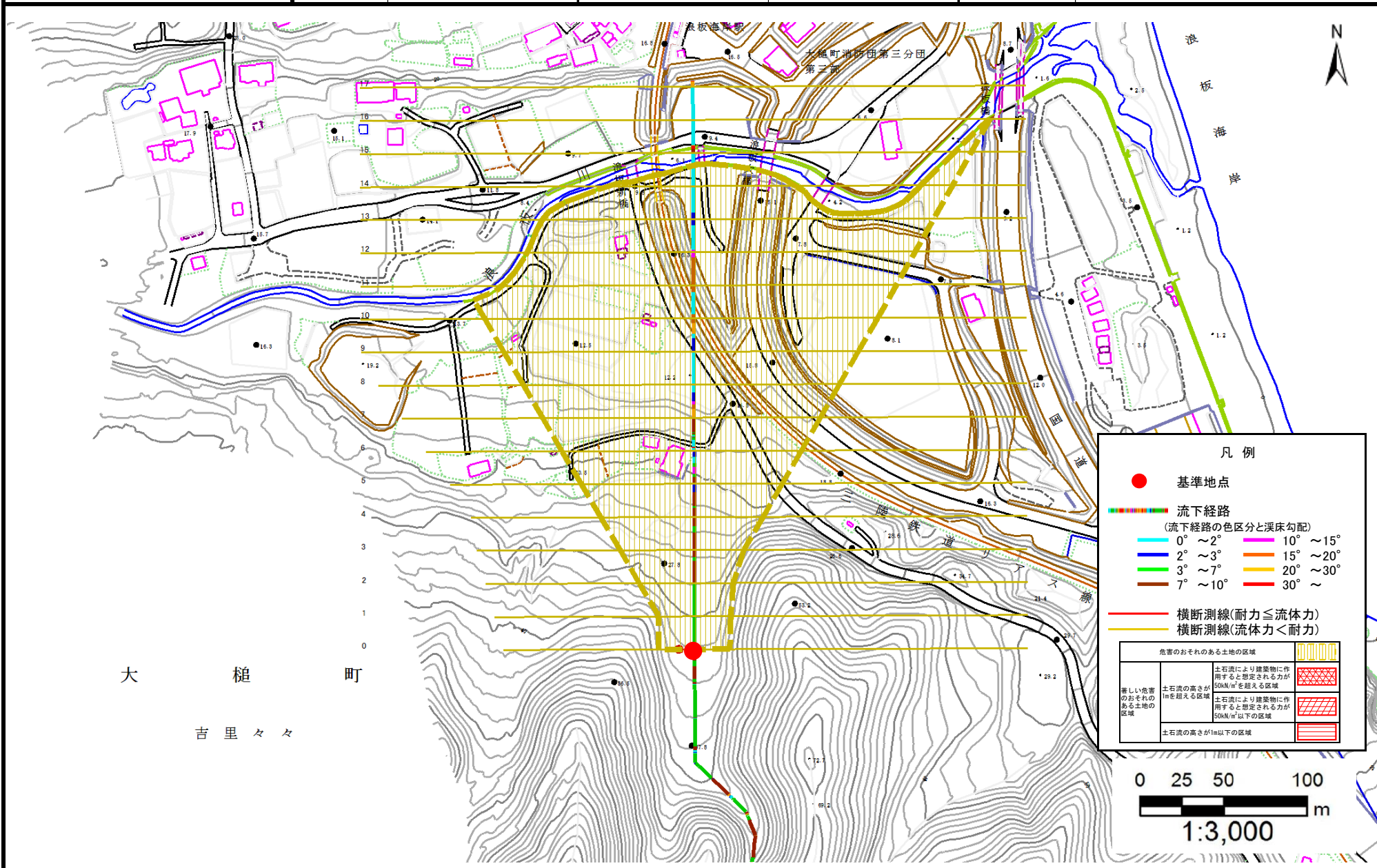
位置図(S=1:25,000)

土石流区域調書

様式3-1 危害のおそれのある土地、著しい危害のおそれのある土地の設定図

調査年度	2024年度
所在地	上閉伊郡大槌町吉里々々第8地割

溪流の位置	溪流番号	BN461531	溪流名	浪板2	所在地	上閉伊郡大槌町吉里々々第8地割
-------	------	----------	-----	-----	-----	-----------------



土石流区域調査

様式3-2 建築物に作用すると想定される衝撃に関する事項

調査年度	2024年度
------	--------

渓流の位置	溪流番号	BN461531	溪流名	浪板2	所在地	上閉伊郡大槌町吉里々々第8地割
-------	------	----------	-----	-----	-----	-----------------

横断測線番号	土石流の高さh(m)	土石流の流体力Fd(kN/m ²)	建築物の耐力P2(kN/m ²)	横断測線番号	土石流の高さh(m)	土石流の流体力Fd(kN/m ²)	建築物の耐力P2(kN/m ²)
No.0	0.47	9.74	14.61				
No.1	0.45	7.97	15.07				
No.2	0.44	6.24	15.34				
No.3	0.44	5.40	15.35				
No.4	0.44	5.36	15.35				
No.5	0.44	5.29	15.34				
No.6	0.44	4.98	15.30				
No.7	0.43	5.18	15.57				
No.8	0.43	5.36	15.82				
No.9	0.44	5.11	15.47				
No.10	0.45	3.93	14.96				
No.11	0.46	3.60	14.77				
No.12	0.43	4.06	15.61				
No.13	0.45	3.78	15.11				
No.14	0.47	3.37	14.60				
No.15	0.46	3.47	14.80				
No.16	0.51	2.44	13.58				
No.17	0.55	1.87	12.56				