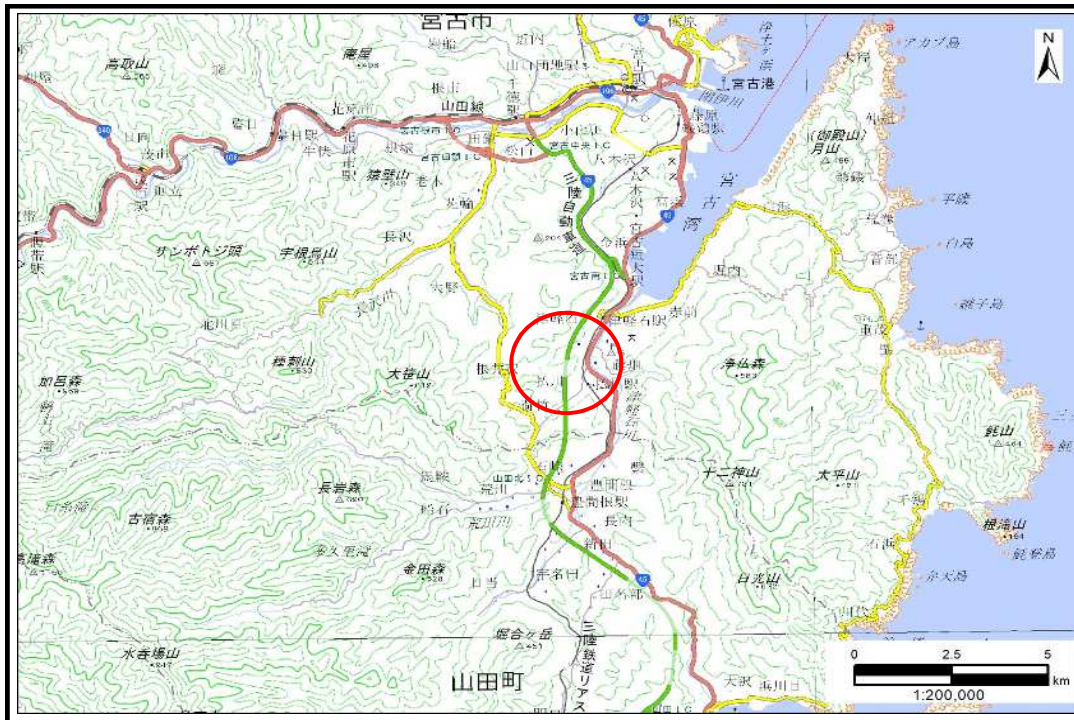


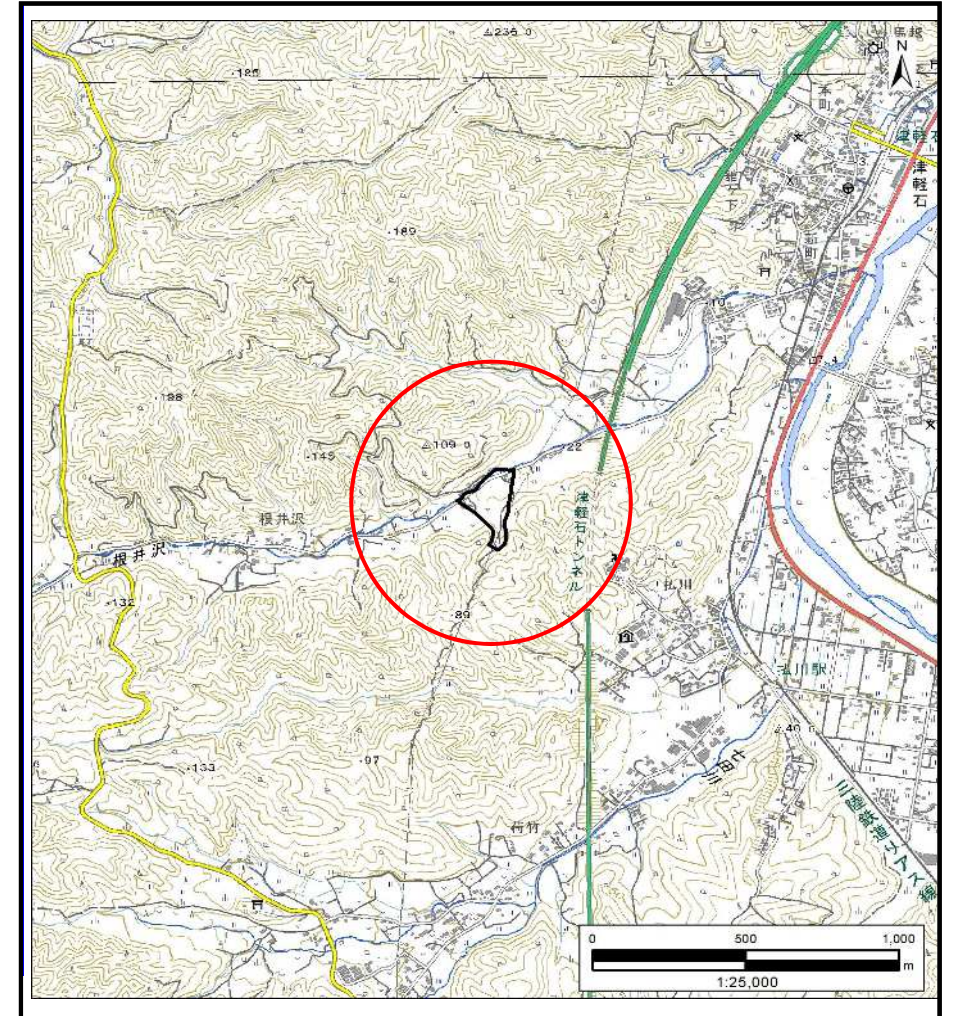
土砂災害防止に関する基礎調査(土石流)

表紙 概況,位置図

自然現象の種類	土石流
溪流番号	AN202594
水系名	水系名
河川名	河川名
溪流名	津軽石第17地割1
所在地	宮古市津軽石第17地割
調査機関	岩手県沿岸広域振興局土木部宮古土木センター



概況図(S=1:200,000)



位置図(S=1:25,000)

国土地理院の電子地形図200000『盛岡』及び電子地形図25000『津軽石』を掲載

「測量法に基づく国土地理院承認(複製)R6 JHf 87」「本製品を複製する場合には、国土地理院の長の承認を得なければならない。」

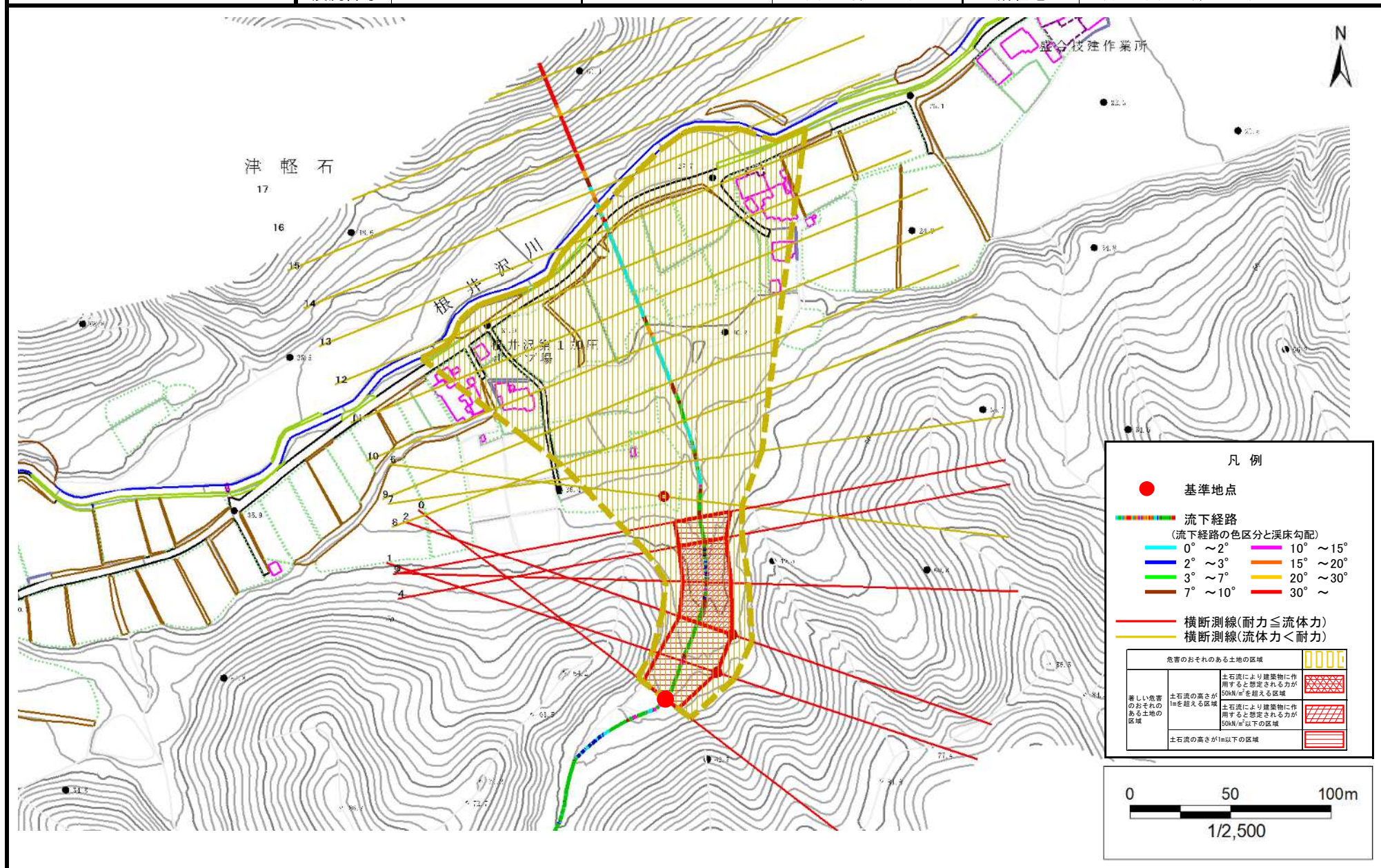
岩手県

土石流区域調査

様式3-1 危害のおそれのある土地、著しい危害のおそれのある土地の設定図

調査年度 2023年度

溪流の位置 溪流番号 AN202594 溪流名 津軽石第17地割1 所在地 宮古市津軽石第17地割



土石流区域調書

様式3-2 建築物に作用すると想定される衝撃に関する事項

調査年度	
------	--

2023年度

位置の流溪

溪流番号

AN202594

溪流名

津軽石第17地割1

所在地

宮古市津軽石第17地割

[illegible]