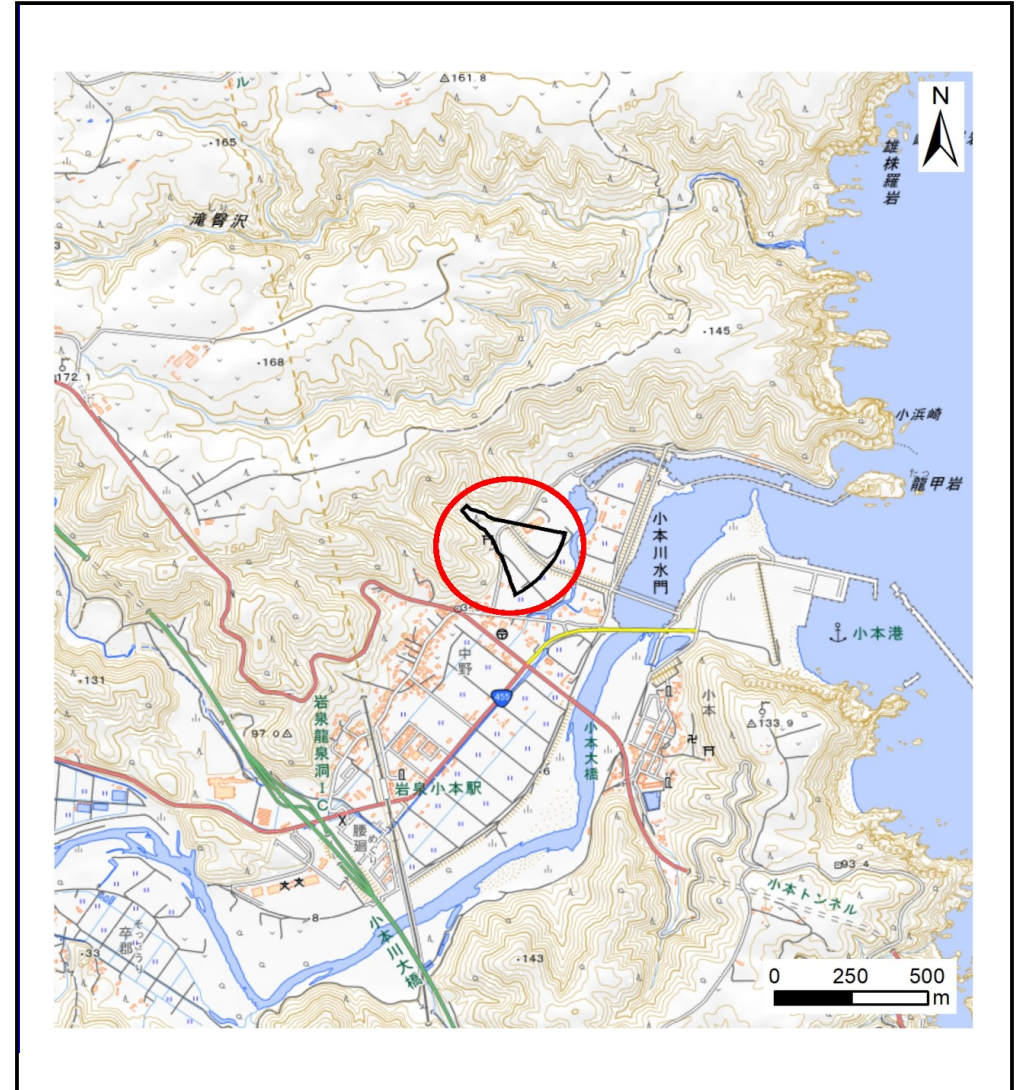
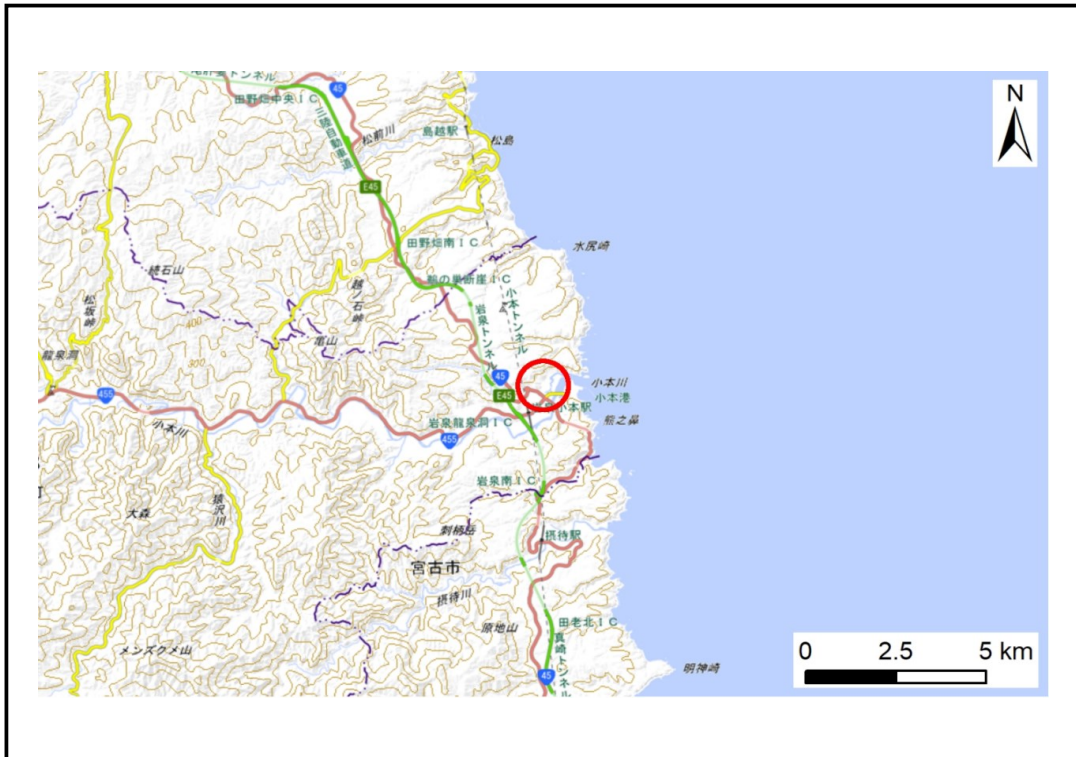


土砂災害防止に関する基礎調査(土石流)

表紙 概況,位置図

自然現象の種類	土石流
溪流番号	A063014
水系名	小本川
河川名	小本川
溪流名	下中野の沢3
所在地	下閉伊郡岩泉町小本字鼻保
調査機関	岩手県沿岸広域振興局岩泉土木センター

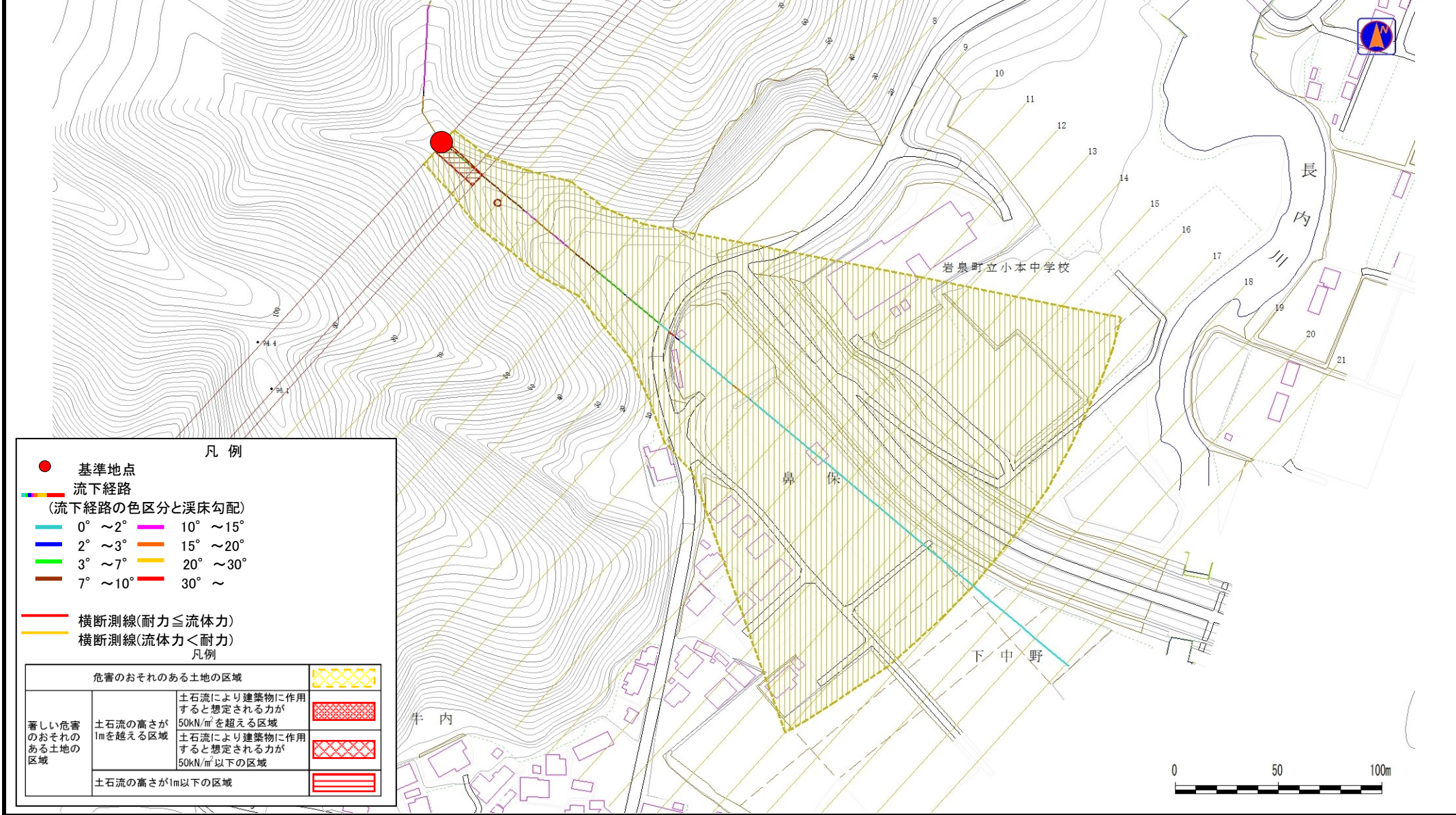


土石流区域調書

様式3-1 危害のおそれのある土地、著しい危害のおそれのある土地の設定図

調査年度 令和5年度

溪流の位置 溪流番号 A063014 溪流名 下中野の沢3 所在地 下閉伊郡岩泉町小本字鼻保



土石流区域調査書

様式3-2 建築物に作用すると想定される衝撃に関する事項

調査年度 令和5年度

溪流の位置		溪流番号	A063014		溪流名	下中野の沢3	所在地	下閉伊郡岩泉町小本字鼻保	
横断測線番号	土石流の高さh(m)	土石流の流体力Fd(kN/m ²)	建築物の耐力P2(kN/m ²)		横断測線番号	土石流の高さh(m)	土石流の流体力Fd(kN/m ²)	建築物の耐力P2(kN/m ²)	
No.0	0.58	24.19	12.00						
No.1	0.58	23.78	12.04						
No.2	0.31	21.48	12.73						
No.3	0.31	9.00	21.19						
No.4	0.27	6.49	24.41						
No.5	0.25	5.78	25.49						
No.6	0.25	5.62	25.74						
No.7	0.24	5.02	26.71						
No.8	0.23	4.24	28.03						
No.9	0.23	4.31	28.26						
No.10	0.22	3.55	29.15						
No.11	0.21	2.94	30.00						
No.12	0.21	2.46	30.45						
No.13	0.21	2.17	30.54						
No.14	0.21	1.81	30.34						
No.15	0.22	1.37	29.35						
No.16	0.23	1.10	28.08						
No.17	0.24	0.96	27.15						
No.18	0.24	0.87	26.40						
No.19	0.31	0.46	21.11						
No.20	0.32	0.44	20.85						
No.21	0.83	0.06	8.85						