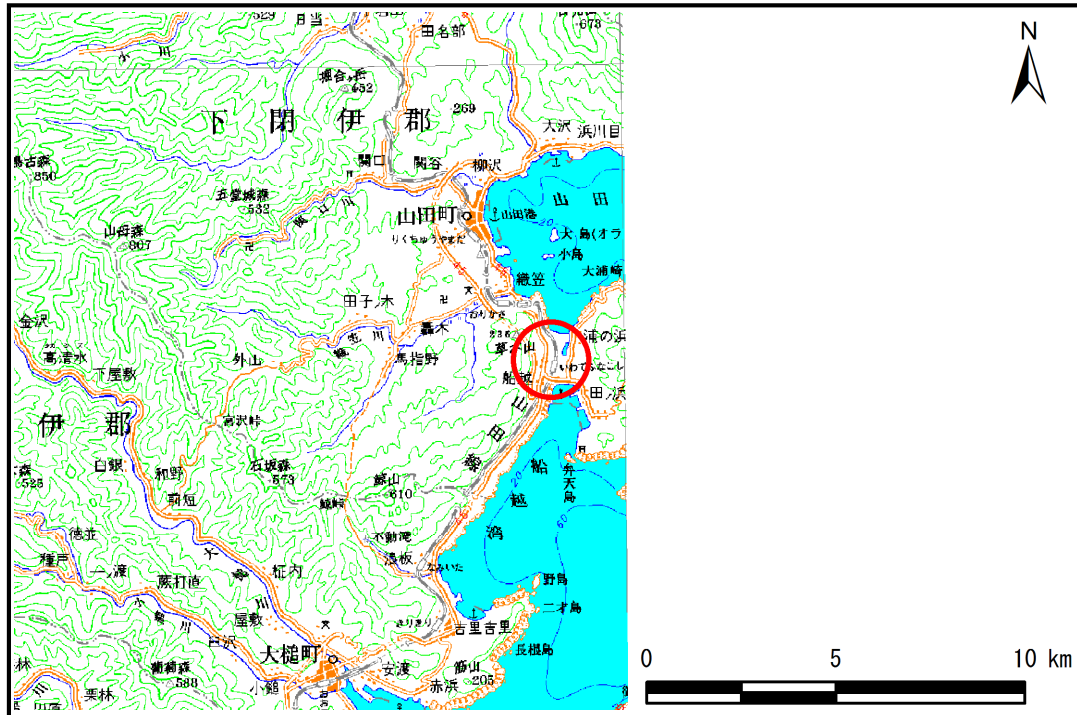


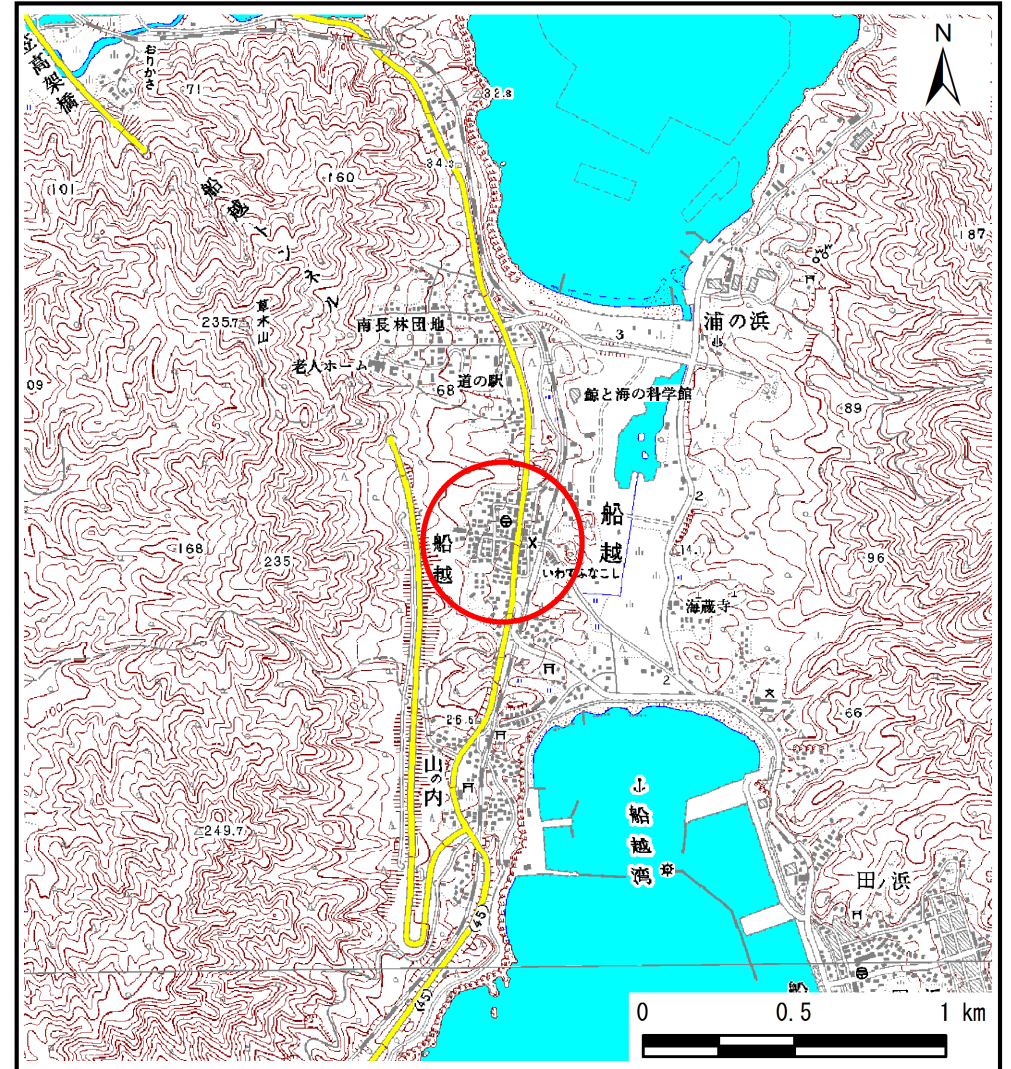
土砂災害防止に関する基礎調査(土石流)

表紙 位置,位置図

自然現象の種類	土石流
溪流番号	N482032
水系名	-
河川名	-
溪流名	船越の沢(11)
所在地	下閉伊郡山田町船越第6地割
調査機関	沿岸広域振興局土木部宮古土木センター



位置図(S=1:200,000)

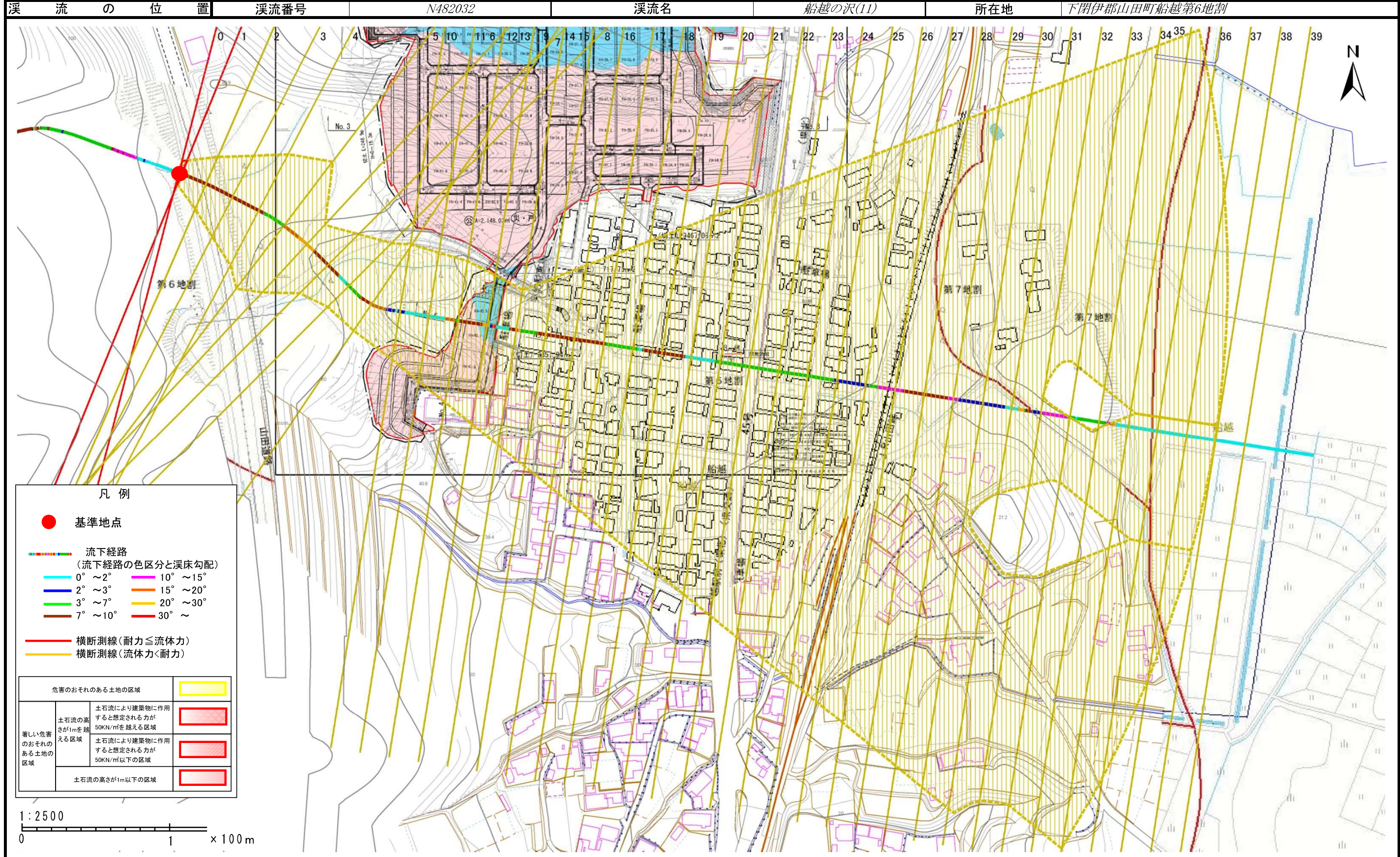


概況図(S=1:25,000)

土石流区域調査

様式3-1 危害のおそれのある土地、著しい危害のおそれのある土地の設定図

調査年度	平成27年度
所在地	下閉伊郡山田町船越第6地割



土石流区域調査

様式3-2 建築物に作用すると想定される衝撃に関する事項

調査年度	平成27年度
------	--------

溪流の位置	溪流番号	N482032	溪流名	船越の沢(11)	所在地	下閉伊郡山田町船越第6地割
-------	------	---------	-----	----------	-----	---------------

横断測線番号	土石流の高さh(m)	土石流の流体力Fd(kN/m ²)	建築物の耐力P2(kN/m ²)	横断測線番号	土石流の高さh(m)	土石流の流体力Fd(kN/m ²)	建築物の耐力P2(kN/m ²)
No.0	0.66	10.93	10.80	No.27	0.67	6.53	10.55
No.1	0.66	10.82	10.81	No.28	0.66	6.80	10.74
No.2	0.65	10.00	10.83	No.29	0.65	7.06	10.92
No.3	0.65	9.45	10.83	No.30	0.65	6.96	10.85
No.4	0.65	9.33	10.82	No.31	0.65	6.94	10.83
No.5	0.66	9.15	10.82	No.32	0.64	7.21	11.02
No.6	0.62	10.17	11.33	No.33	0.69	5.63	10.30
No.7	0.60	10.81	11.64	No.34	0.72	4.90	10.03
No.8	0.60	10.76	11.61	No.35	0.70	5.14	10.24
No.9	0.61	10.71	11.59	No.36	0.72	4.87	10.02
No.10	0.60	10.89	11.67	No.37	0.76	3.89	9.50
No.11	0.60	10.90	11.68	No.38	0.87	2.67	8.51
No.12	0.60	10.97	11.71	No.39	1.21	1.24	6.60
No.13	0.59	11.32	11.88				
No.14	0.59	11.36	11.89				
No.15	0.59	11.13	11.79				
No.16	0.62	10.13	11.31				
No.17	0.64	9.58	11.04				
No.18	0.64	9.67	11.09				
No.19	0.64	9.51	11.00				
No.20	0.66	9.14	10.82				
No.21	0.65	9.21	10.86				
No.22	0.66	8.58	10.80				
No.23	0.67	7.35	10.68				
No.24	0.67	6.87	10.61				
No.25	0.66	7.04	10.72				
No.26	0.68	6.50	10.53				