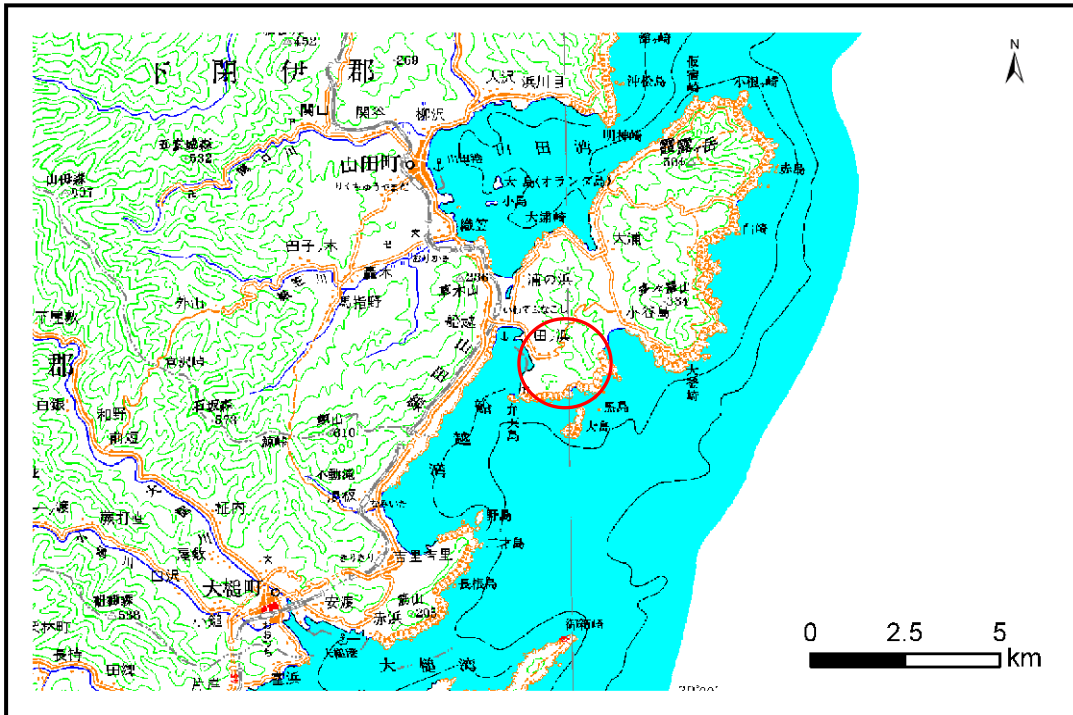


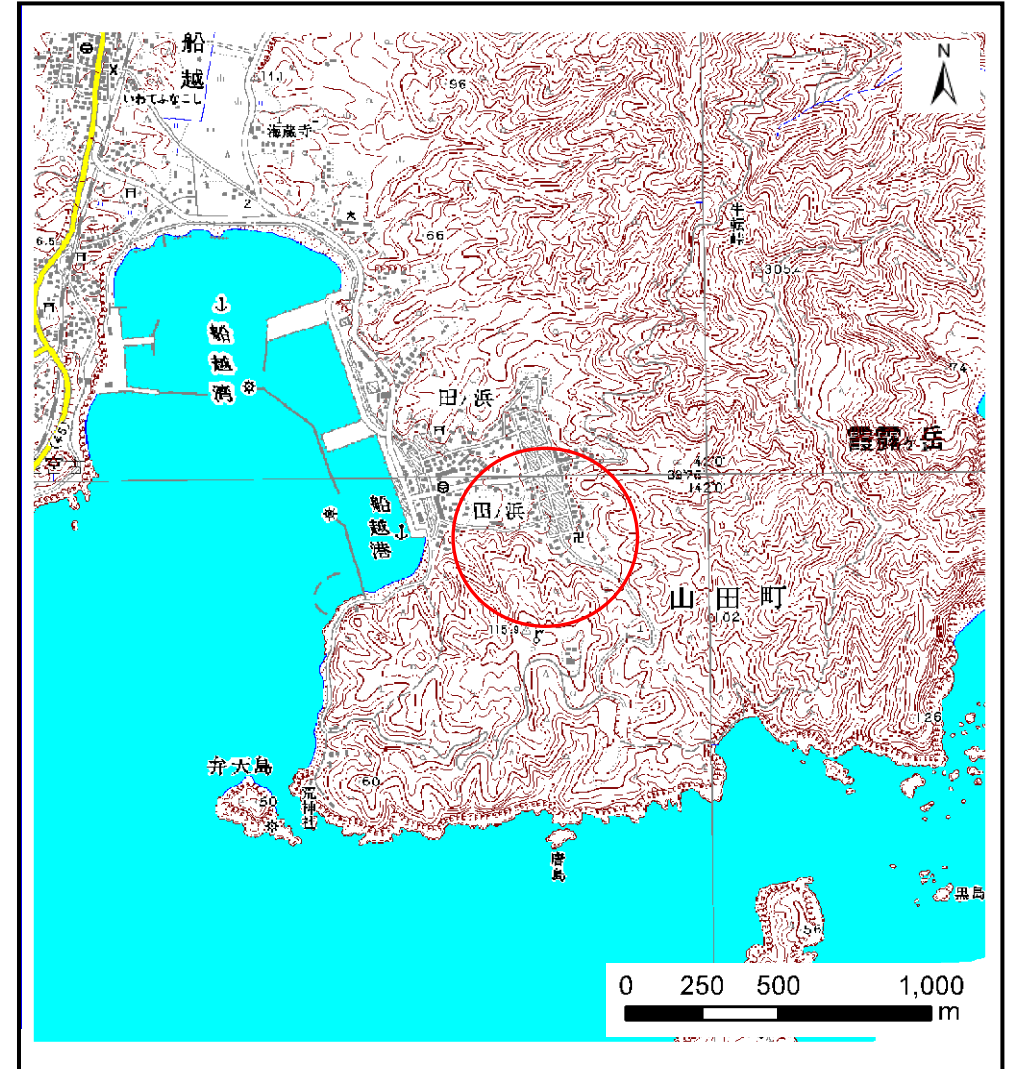
土砂災害防止に関する基礎調査(土石流)

表紙 位置,位置図

自然現象の種類	土石流
溪流番号	A129049
水系名	-
河川名	-
溪流名	田ノ浜沢(11)
所在地	下閉伊郡山田町船越第15地割
調査機関	岩手県宮古地方振興局土木部



位置図(S=1:200,000)



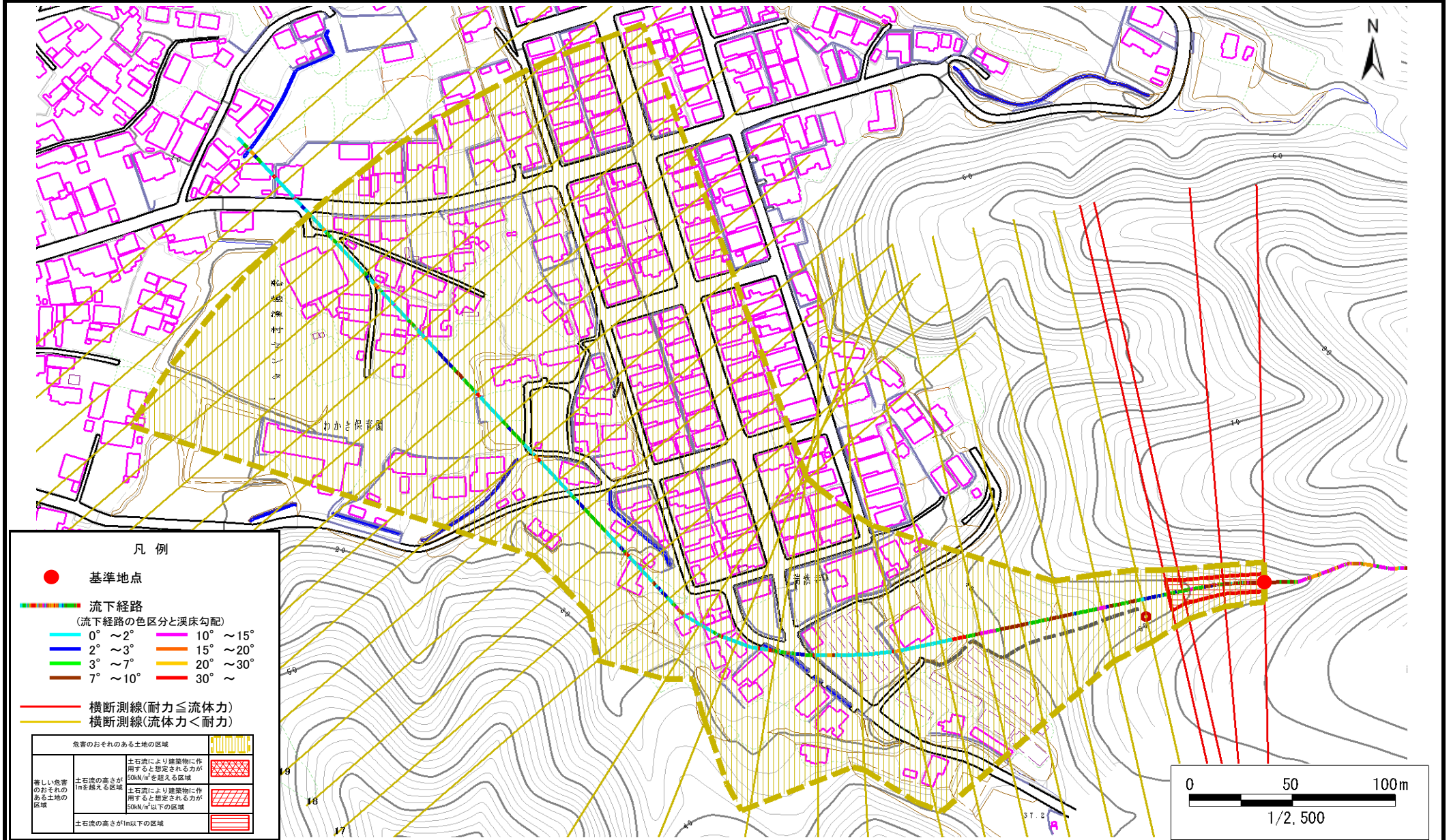
概況図(S=1:25,000)

土石流区域調書

様式3-1 危害のおそれのある土地、著しい危害のおそれのある土地の設定図

調査年度 平成20年度

溪流の位置	溪流番号	A129049	溪流名	田ノ浜沢(11)	所在地	下閉伊郡山田町船越第15地割
-------	------	---------	-----	----------	-----	----------------



土石流区域調査

様式3-2 建築物に作用すると想定される衝撃に関する事項

調査年度	平成20年度
------	--------

溪流の位置	溪流番号	A129049	溪流名	田ノ浜沢(11)	所在地	下閉伊郡山田町船越第15地割
-------	------	---------	-----	----------	-----	----------------

横断測線番号	土石流の高さh(m)	土石流の流体力Fd(kN/m ²)	建築物の耐力P2(kN/m ²)	横断測線番号	土石流の高さh(m)	土石流の流体力Fd(kN/m ²)	建築物の耐力P2(kN/m ²)
No.0	0.79	29.25	9.25	No.27	0.48	2.65	14.27
No.1	0.76	26.68	9.57	No.28	0.51	2.31	13.54
No.2	0.61	19.22	11.52	No.29	0.55	1.87	12.71
No.3	0.50	14.11	13.76	No.30	0.58	1.60	12.09
No.4	0.44	10.68	15.59	No.31	0.61	1.44	11.67
No.5	0.42	8.96	16.33				
No.6	0.42	8.80	16.40				
No.7	0.41	7.98	16.74				
No.8	0.40	7.45	16.95				
No.9	0.40	7.18	17.05				
No.10	0.39	5.34	17.57				
No.11	0.39	5.31	17.57				
No.12	0.38	4.82	17.61				
No.13	0.62	9.65	11.44				
No.14	0.44	5.76	15.50				
No.15	0.44	5.44	15.50				
No.16	0.44	5.27	15.49				
No.17	0.44	4.73	15.40				
No.18	0.45	4.42	15.32				
No.19	0.46	3.61	14.94				
No.20	0.45	3.69	15.09				
No.21	0.46	3.51	14.87				
No.22	0.47	3.25	14.67				
No.23	0.49	2.70	14.09				
No.24	0.47	2.88	14.51				
No.25	0.49	2.75	14.22				
No.26	0.50	2.45	13.75				