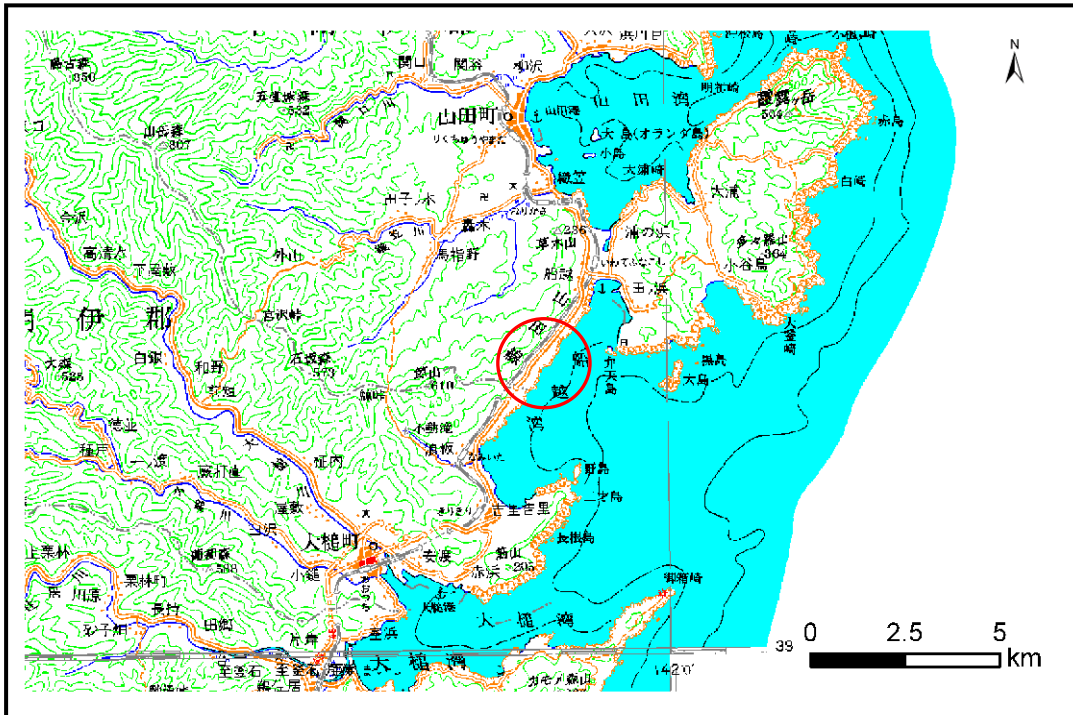


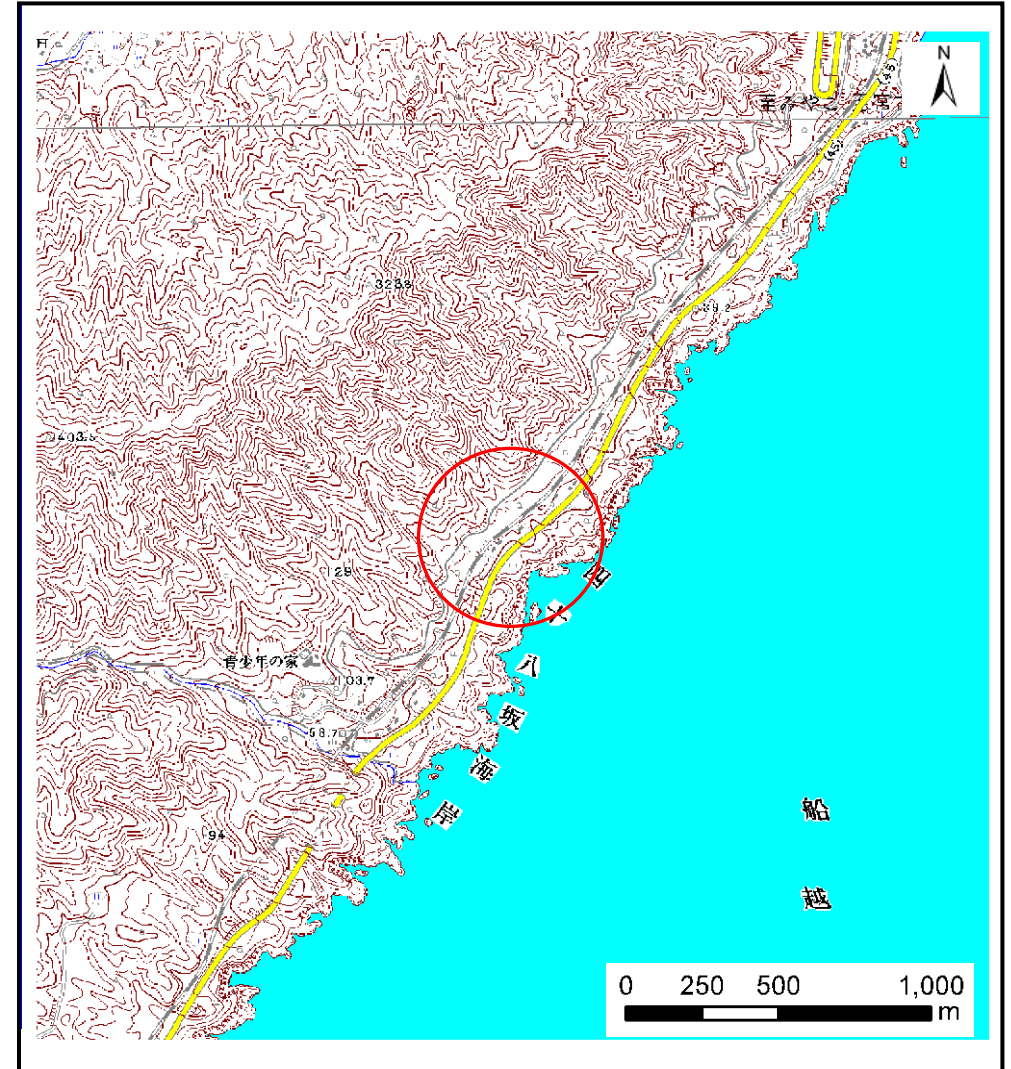
土砂災害防止に関する基礎調査(土石流)

表紙 位置,位置図

自然現象の種類	土石流
溪流番号	A129045
水系名	-
河川名	-
溪流名	船越の沢(10)
所在地	下閉伊郡山田町船越第2地割
調査機関	岩手県宮古地方振興局土木部



位置図(S=1:200,000)

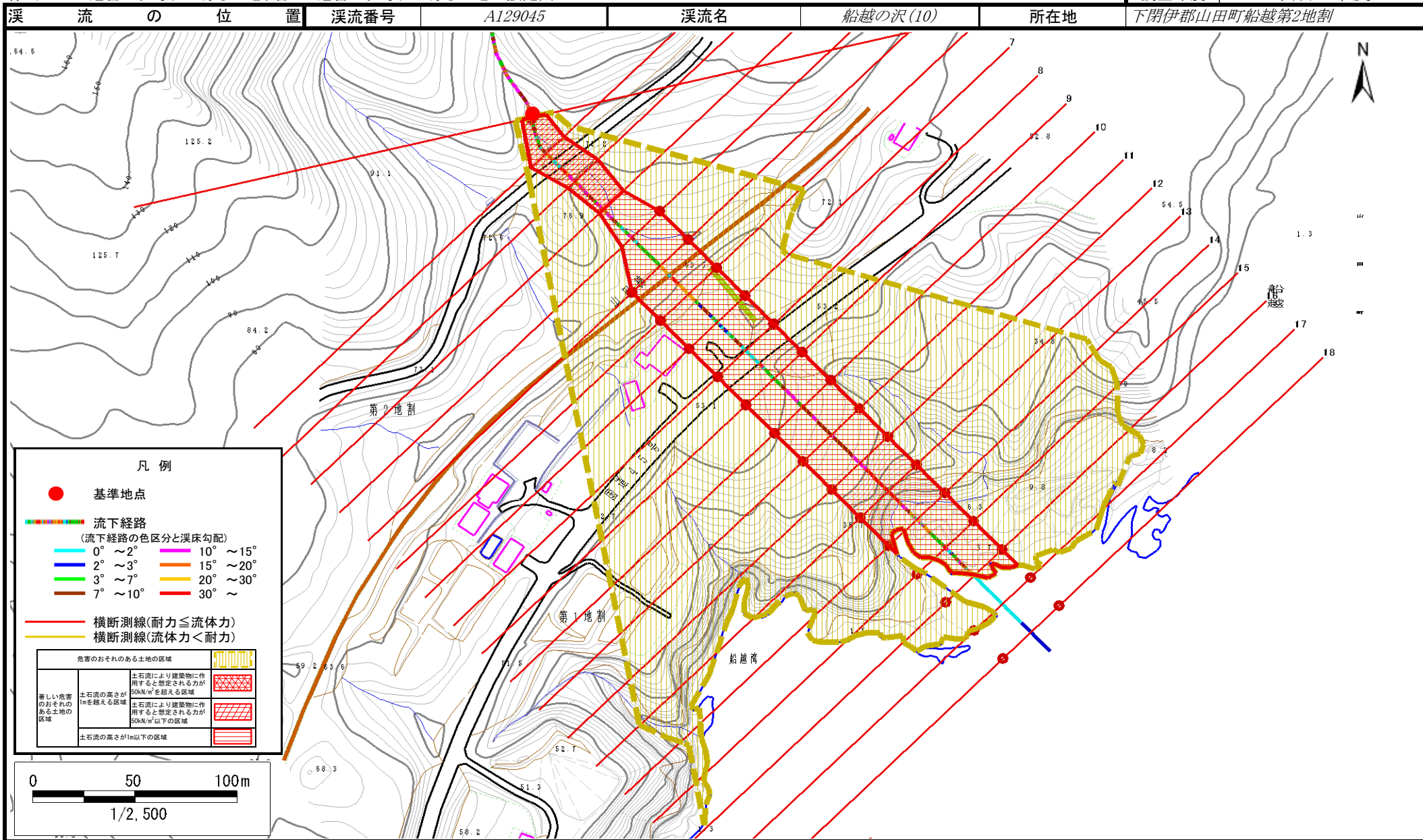


概況図(S=1:25,000)

土石流区域調査

様式3-1 危害のおそれのある土地、著しい危害のおそれのある土地の設定図

調査年度 平成20年度



土石流区域調書

様式3-2 建築物に作用すると想定される衝撃に関する事項

調査年度 平成20年度

渓流の位置	渓流番号	A129045	渓流名	船越の沢(10)	所在地	下閉伊郡山田町船越第2地割
-------	------	---------	-----	----------	-----	---------------

横断測線番号	土石流の高さh(m)	土石流の流体力Fd(kN/m ²)	建築物の耐力P2(kN/m ²)	横断測線番号	土石流の高さh(m)	土石流の流体力Fd(kN/m ²)	建築物の耐力P2(kN/m ²)
No.0	1.53	48.44	5.66				
No.1	1.02	25.81	7.51				
No.2	1.07	26.98	7.23				
No.3	1.22	33.69	6.60				
No.4	0.72	17.07	9.98				
No.5	0.73	16.47	9.83				
No.6	0.73	16.45	9.83				
No.7	0.72	16.87	9.93				
No.8	0.72	14.23	9.96				
No.9	0.72	13.12	10.02				
No.10	0.71	12.28	10.06				
No.11	0.70	12.87	10.26				
No.12	0.69	13.08	10.33				
No.13	0.60	17.42	11.70				
No.14	0.56	19.72	12.36				
No.15	0.56	19.67	12.34				
No.16	0.57	19.17	12.20				
No.17	0.58	18.43	11.99				
No.18	0.58	18.55	12.03				