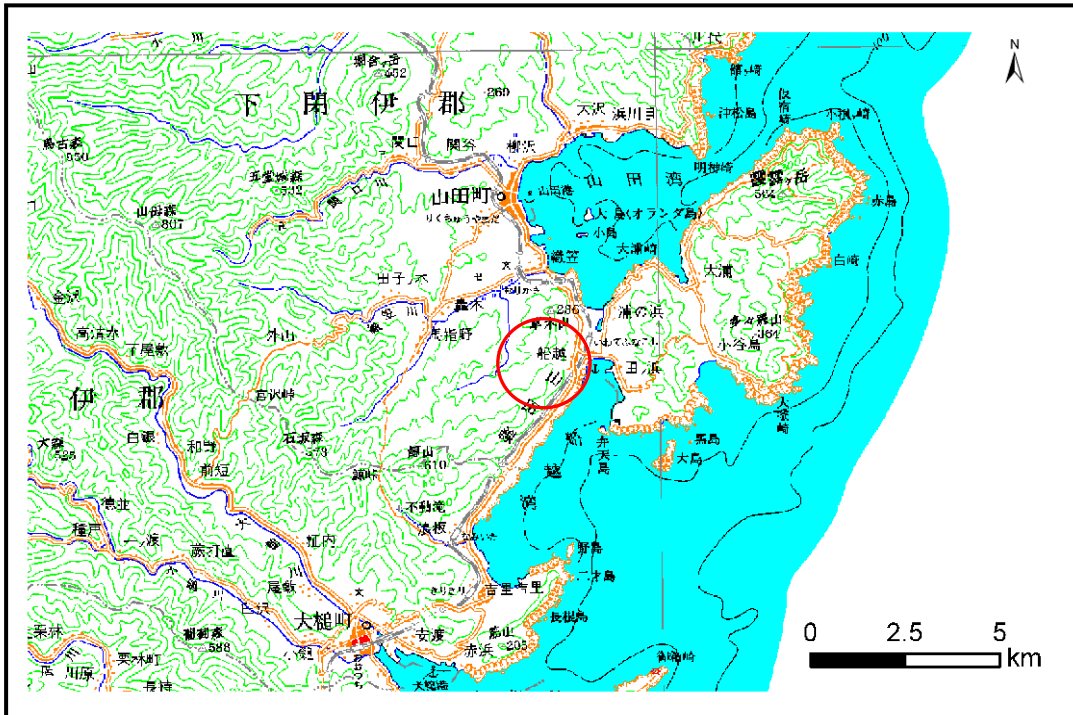


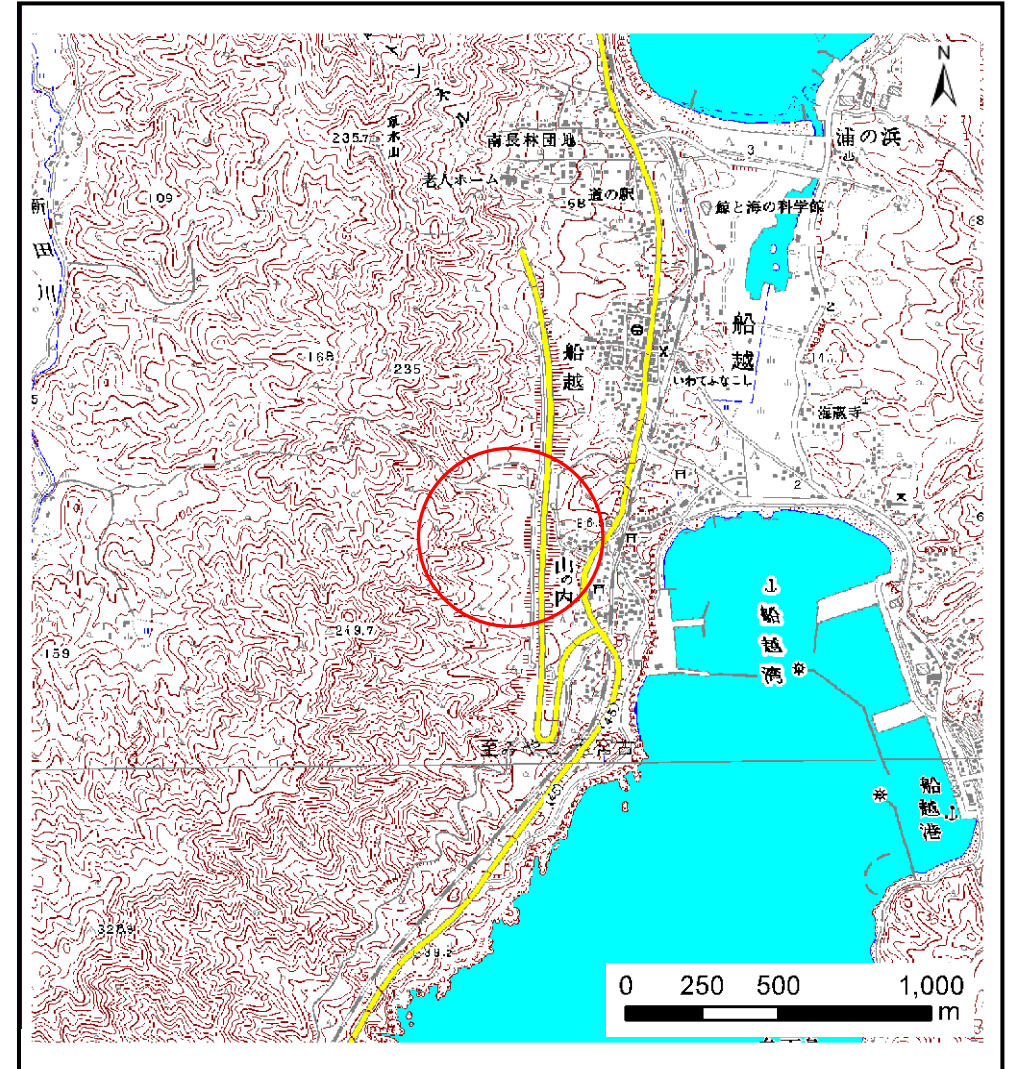
# 土砂災害防止に関する基礎調査(土石流)

表紙 位置,位置図

自然現象の種類	土石流
溪流番号	A117061
水系名	-
河川名	-
溪流名	山之内の沢(2)
所在地	下閉伊郡山田町船越第3地割
調査機関	岩手県宮古地方振興局土木部



位置図(S=1:200,000)

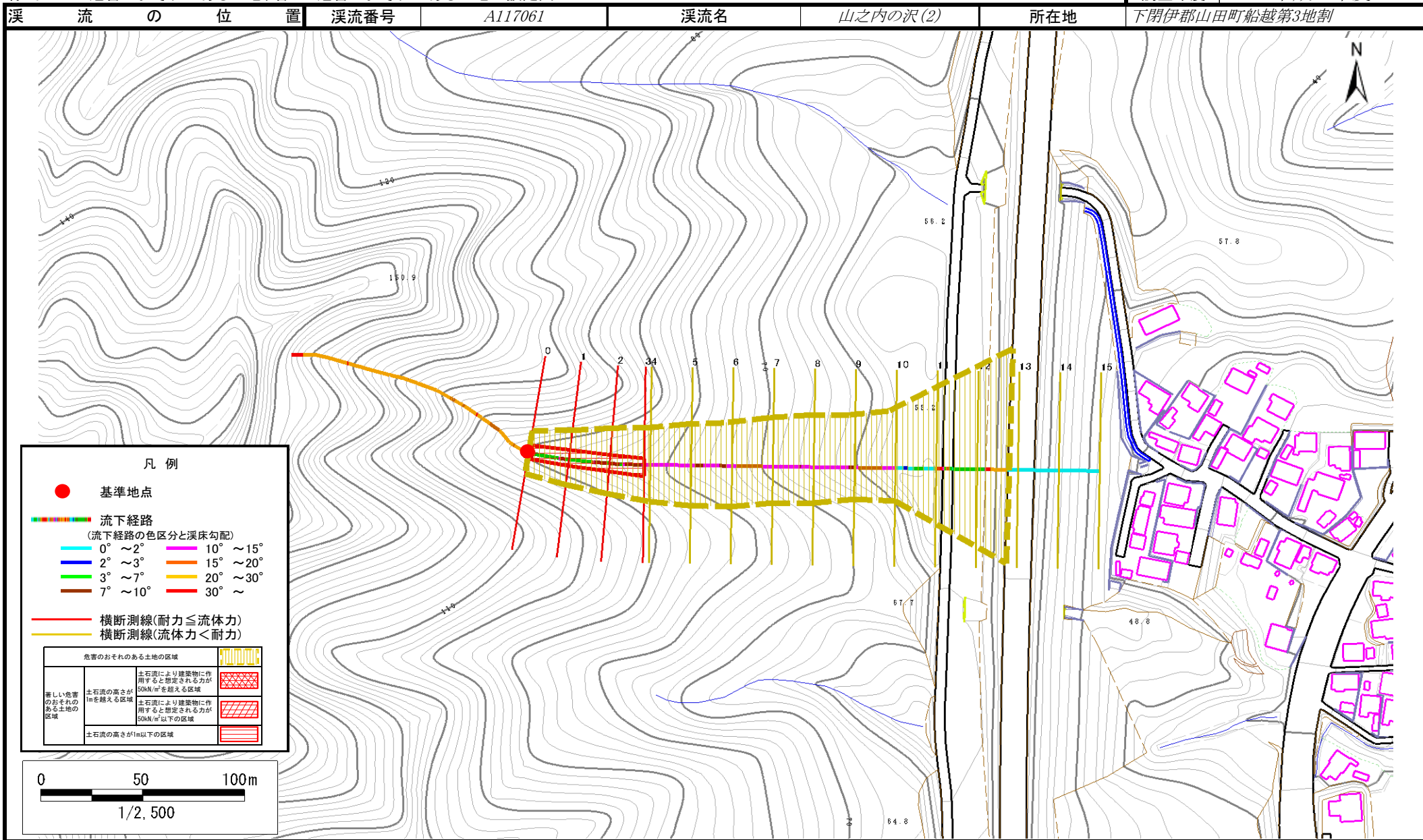


概況図(S=1:25,000)

# 土石流区域調査

様式3-1 危害のおそれのある土地、著しい危害のおそれのある土地の設定図

調査年度 平成20年度



## 土石流区域調書

様式3-2 建築物に作用すると想定される衝撃に関する事項

調査年度 平成20年度

渓流の位置
渓流番号 A117061
渓流名 山之内の沢(2)
所在地 下閉伊郡山田町船越第3地割

横断測線番号	土石流の高さh(m)	土石流の流体力Fd(kN/m <sup>2</sup> )	建築物の耐力P2(kN/m <sup>2</sup> )	横断測線番号	土石流の高さh(m)	土石流の流体力Fd(kN/m <sup>2</sup> )	建築物の耐力P2(kN/m <sup>2</sup> )
No.0	0.44	25.37	15.58				
No.1	0.42	21.03	16.19				
No.2	0.43	18.58	15.97				
No.3	0.42	16.26	16.12				
No.4	0.39	14.39	17.18				
No.5	0.25	6.48	25.99				
No.6	0.20	3.52	32.43				
No.7	0.20	3.10	33.44				
No.8	0.19	3.27	34.31				
No.9	0.19	3.40	35.00				
No.10	0.18	3.62	36.03				
No.11	0.19	3.30	34.49				
No.12	0.18	2.14	35.31				
No.13	0.22	0.66	30.08				
No.14	0.20	0.79	32.85				
No.15	0.17	1.11	38.62				