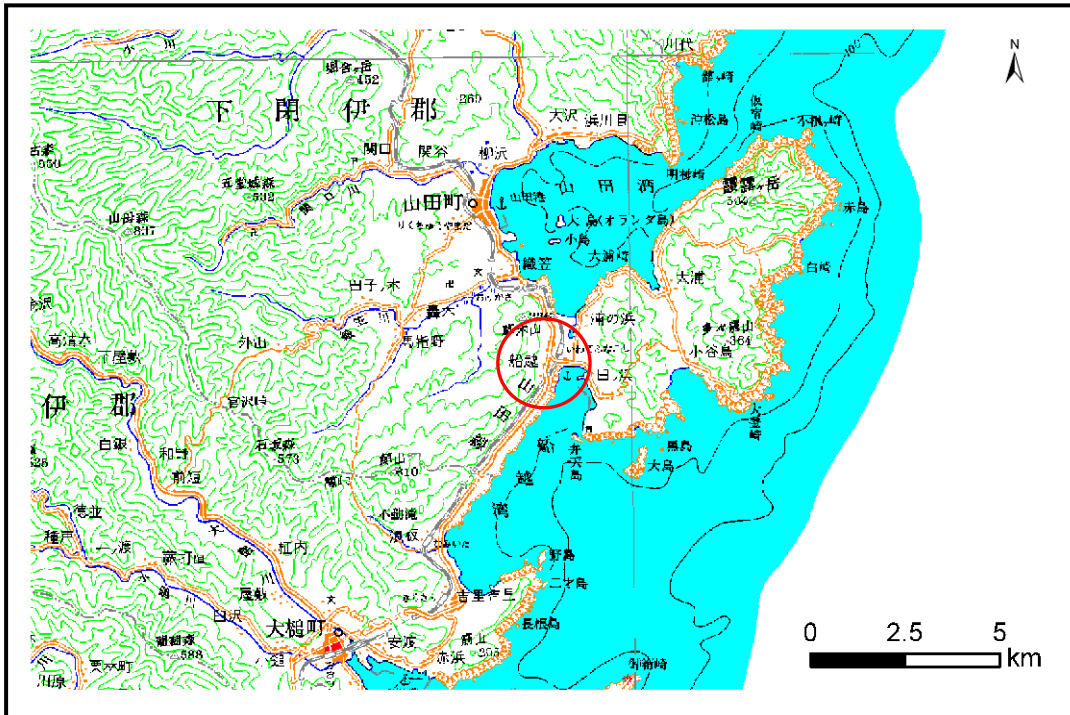


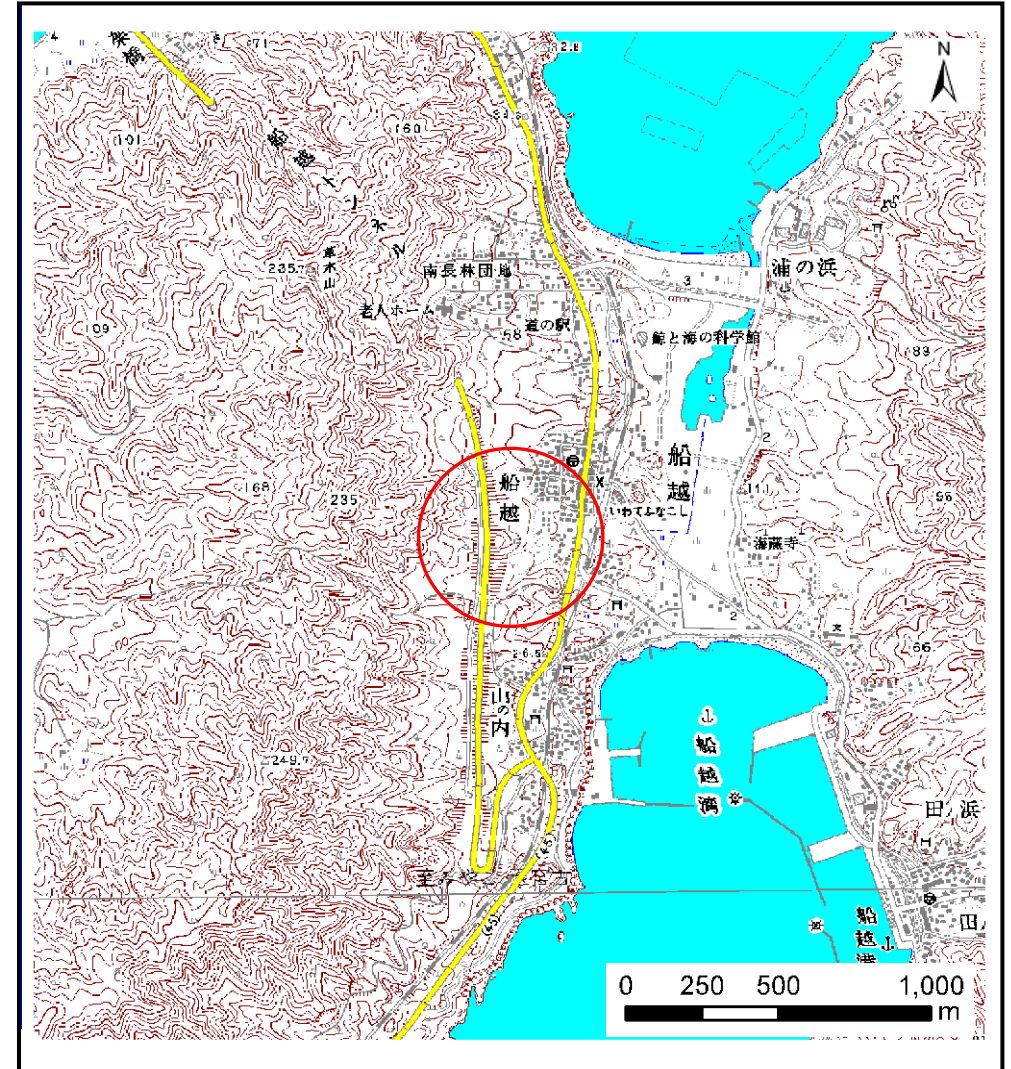
土砂災害防止に関する基礎調査(土石流)

表紙 位置,位置図

| | |
|---------|---------------|
| 自然現象の種類 | 土石流 |
| 溪流番号 | A117059 |
| 水系名 | - |
| 河川名 | - |
| 溪流名 | 船越の沢(7) |
| 所在地 | 下閉伊郡山田町船越第3地割 |
| 調査機関 | 岩手県宮古地方振興局土木部 |



位置図(S=1:200,000)

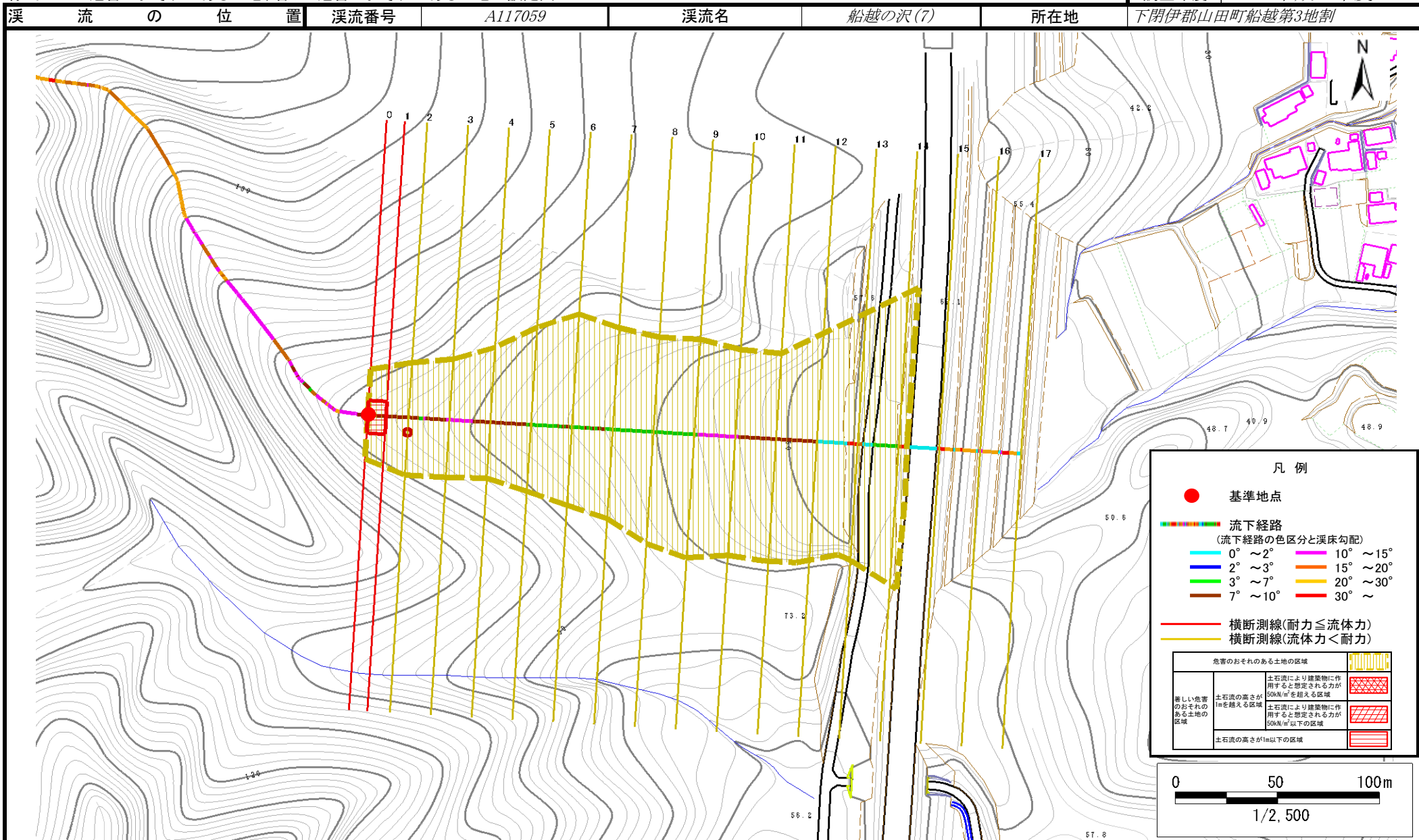


概況図(S=1:25,000)

土石流区域調査書

様式3-1 危害のおそれのある土地、著しい危害のおそれのある土地の設定図

調査年度 平成20年度



土石流区域調書

様式3-2 建築物に作用すると想定される衝撃に関する事項

| | |
|------|---------------|
| 調査年度 | 平成20年度 |
| 所在地 | 下閉伊郡山田町船越第3地割 |

| | | | | | |
|-------|------|---------|-----|---------|-----|
| 溪流の位置 | 溪流番号 | A117059 | 溪流名 | 船越の沢(7) | 所在地 |
|-------|------|---------|-----|---------|-----|

| 横断測線番号 | 土石流の高さh(m) | 土石流の流体力Fd(kN/m ²) | 建築物の耐力P2(kN/m ²) | 横断測線番号 | 土石流の高さh(m) | 土石流の流体力Fd(kN/m ²) | 建築物の耐力P2(kN/m ²) |
|--------|------------|-------------------------------|------------------------------|--------|------------|-------------------------------|------------------------------|
| No.0 | 0.48 | 19.90 | 14.47 | | | | |
| No.1 | 0.45 | 17.67 | 15.10 | | | | |
| No.2 | 0.37 | 12.53 | 18.23 | | | | |
| No.3 | 0.28 | 7.66 | 23.42 | | | | |
| No.4 | 0.24 | 5.29 | 27.29 | | | | |
| No.5 | 0.23 | 4.54 | 28.73 | | | | |
| No.6 | 0.22 | 3.67 | 30.48 | | | | |
| No.7 | 0.21 | 3.31 | 31.18 | | | | |
| No.8 | 0.20 | 2.82 | 32.04 | | | | |
| No.9 | 0.20 | 2.44 | 32.57 | | | | |
| No.10 | 0.20 | 2.39 | 32.63 | | | | |
| No.11 | 0.20 | 2.29 | 32.72 | | | | |
| No.12 | 0.20 | 2.30 | 32.82 | | | | |
| No.13 | 0.20 | 1.71 | 32.74 | | | | |
| No.14 | 0.21 | 1.25 | 31.61 | | | | |
| No.15 | 0.23 | 0.87 | 29.15 | | | | |
| No.16 | 0.19 | 1.23 | 34.46 | | | | |
| No.17 | 0.17 | 1.50 | 37.97 | | | | |
| | | | | | | | |
| | | | | | | | |
| | | | | | | | |
| | | | | | | | |
| | | | | | | | |
| | | | | | | | |
| | | | | | | | |
| | | | | | | | |
| | | | | | | | |
| | | | | | | | |
| | | | | | | | |