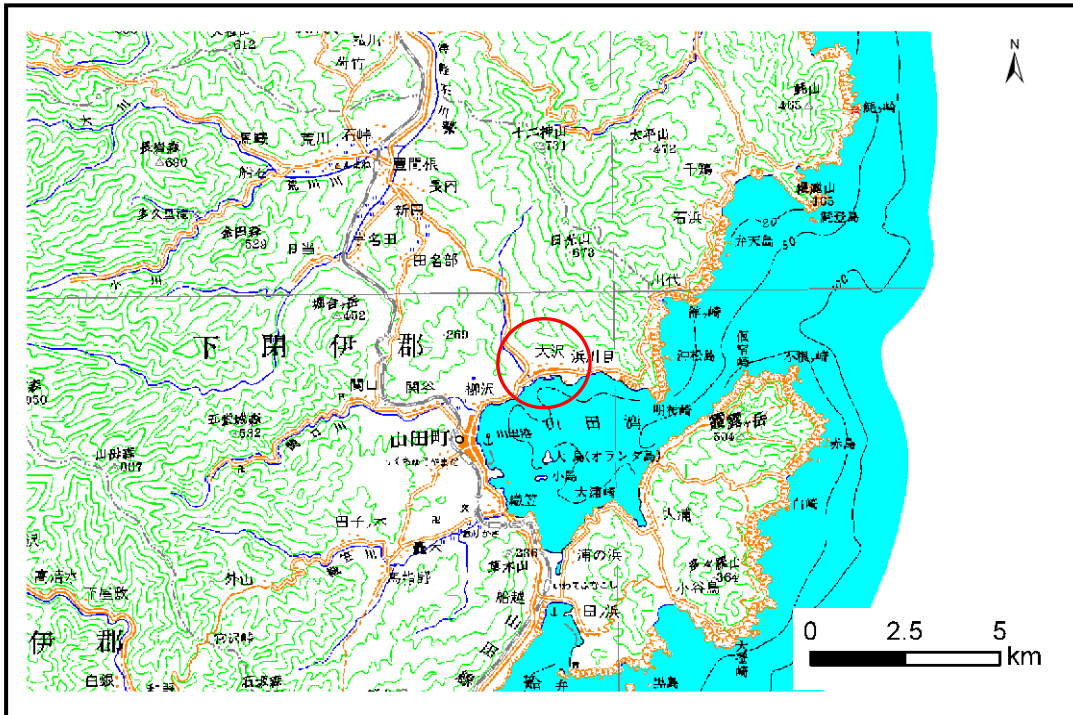


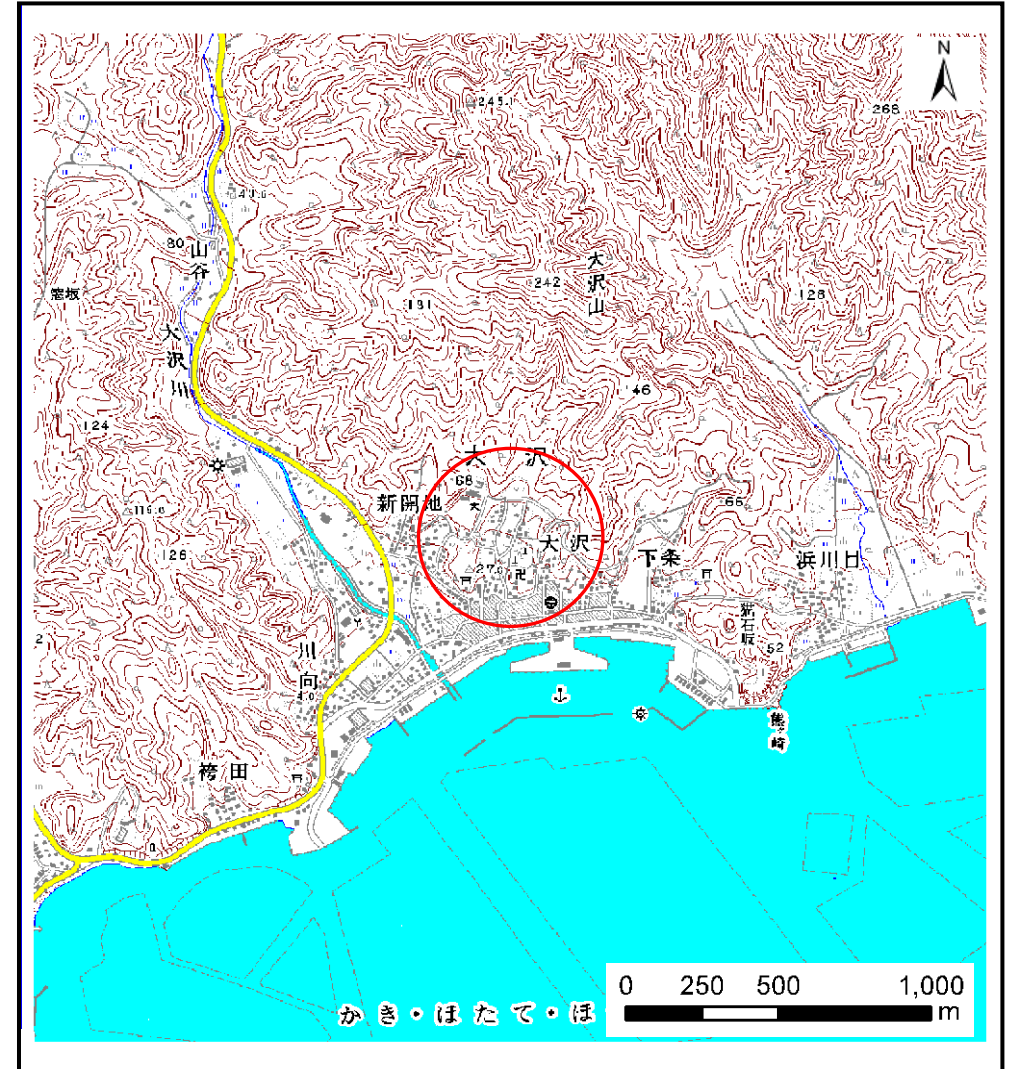
# 土砂災害防止に関する基礎調査(土石流)

表紙 位置,位置図

自然現象の種類	土石流
溪流番号	A117035-1
水系名	-
河川名	-
溪流名	木沢(2)-1
所在地	下閉伊郡山田町大沢第7地割
調査機関	岩手県宮古地方振興局土木部



位置図(S=1:200,000)



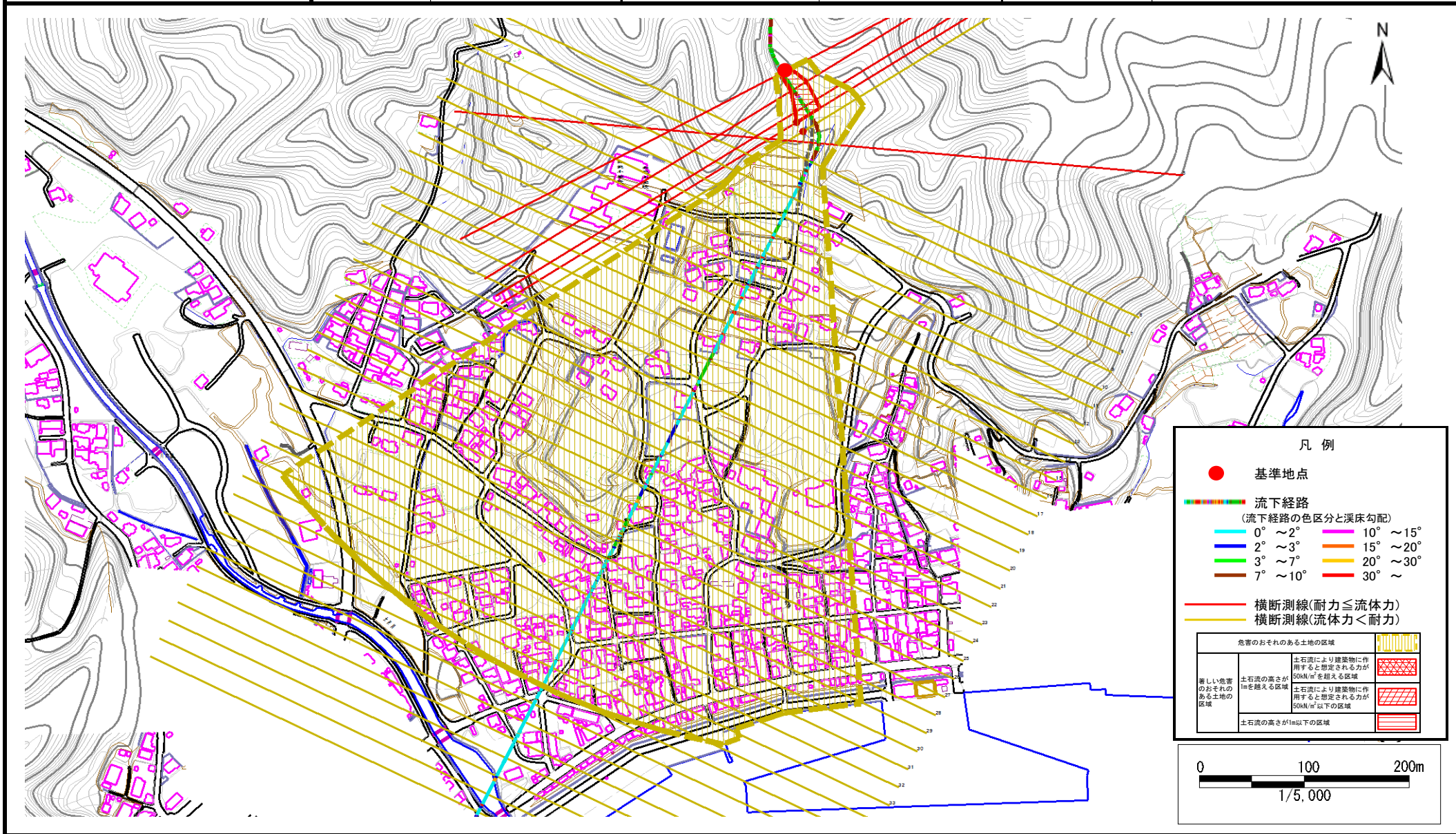
概況図(S=1:25,000)

# 土石流区域調査

様式3-1 危害のおそれのある土地、著しい危害のおそれのある土地の設定図

調査年度 平成20年度

溪流の位置	溪流番号	溪流名	所在地
	A117035-1	木沢(2)-1	下閉伊郡山田町大沢第7地割

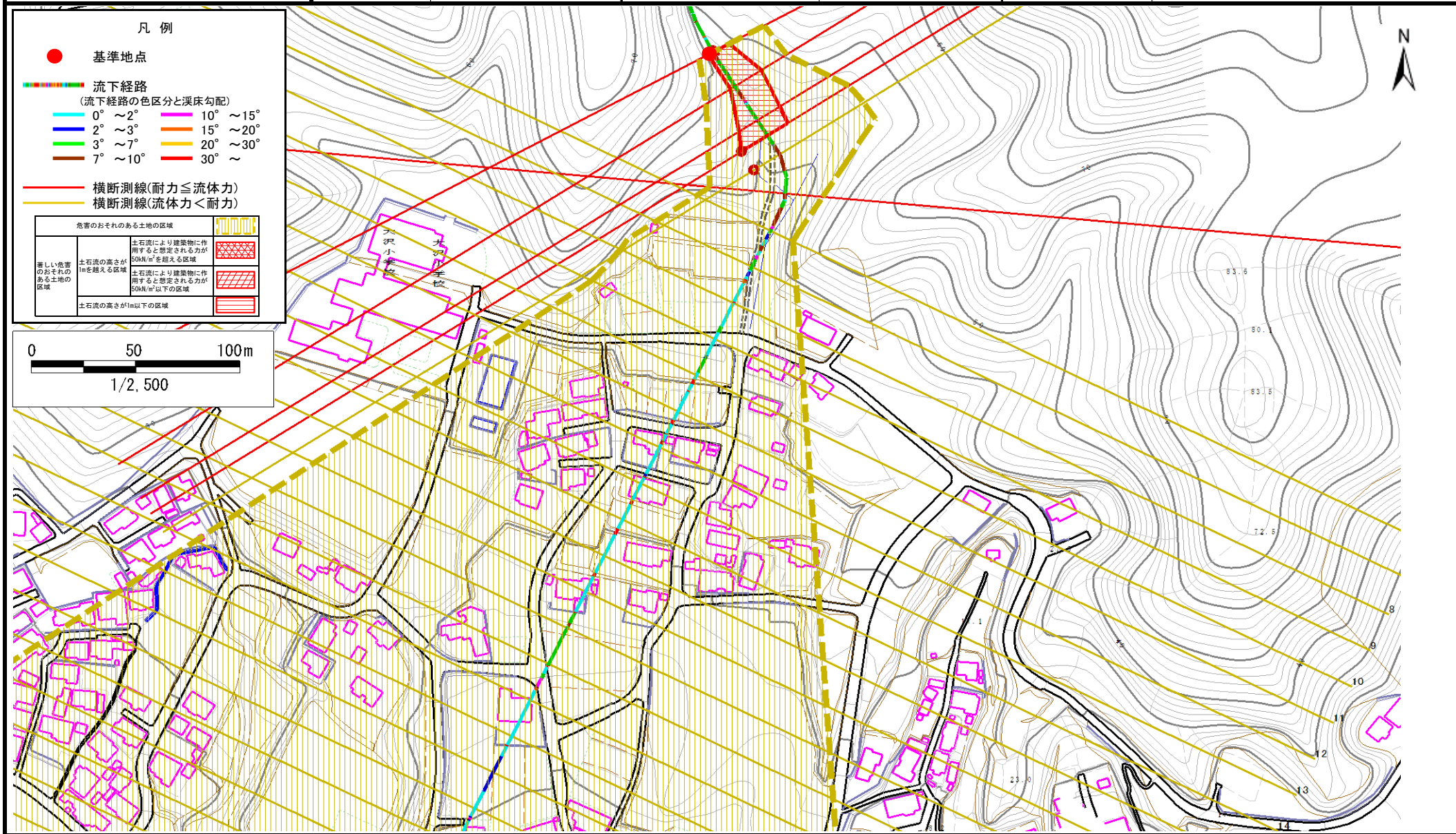


# 土石流区域調査

様式3-1 危害のおそれのある土地、著しい危害のおそれのある土地の設定図

調査年度 平成20年度

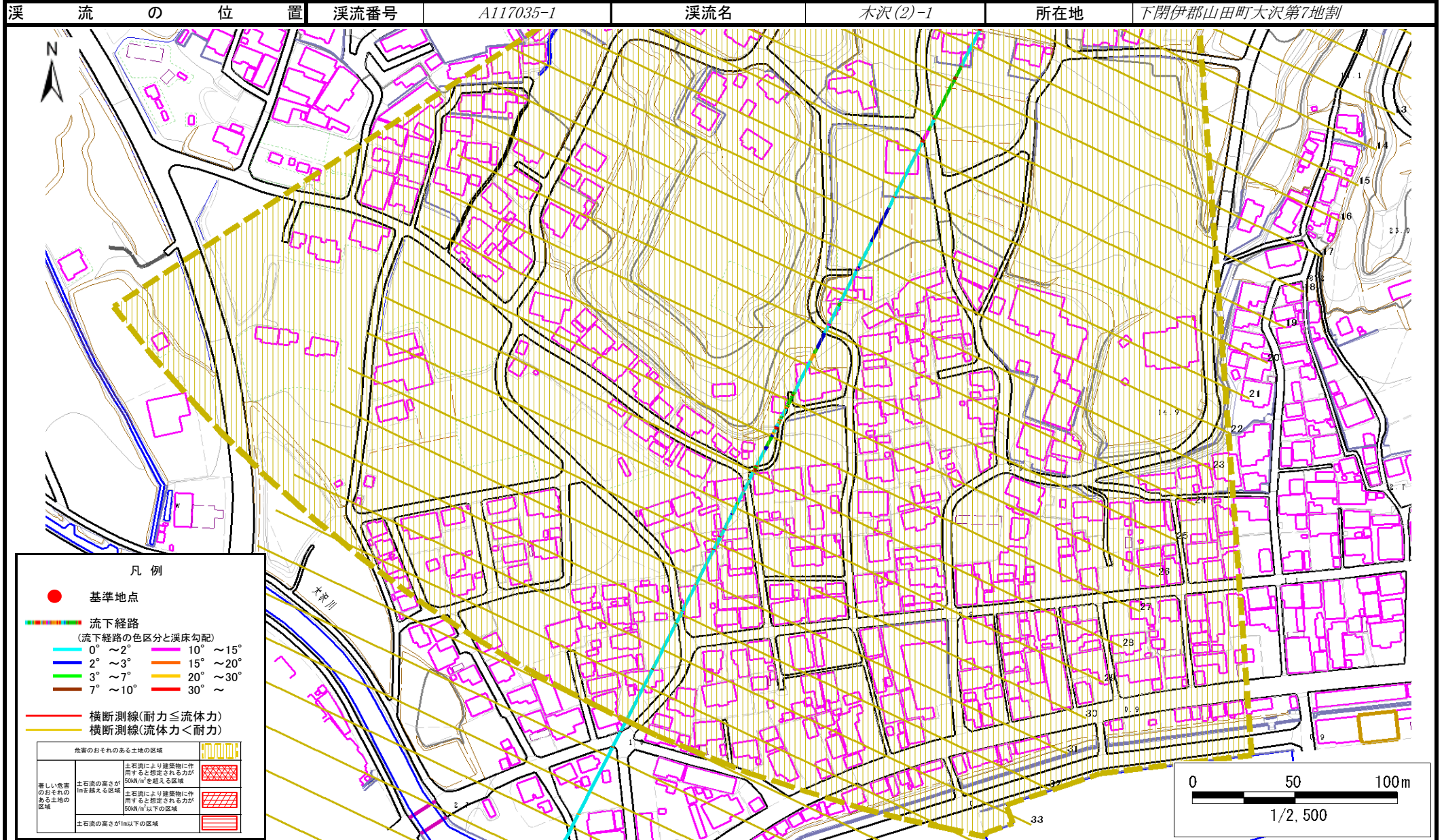
渓流の位置	溪流番号	溪流名	所在地
	A117035-1	木沢(2)-1	下閉伊郡山田町大沢第7地割



# 土石流区域調査

様式3-1 危害のおそれのある土地、著しい危害のおそれのある土地の設定図

調査年度 平成20年度



## 土石流区域調査

様式3-2 建築物に作用すると想定される衝撃に関する事項

調査年度	平成20年度
所在地	下閉伊郡山田町大沢第7地割

溪流の位置	溪流番号	A117035-1	溪流名	木沢(2)-1	所在地		
横断測線番号	土石流の高さh(m)	土石流の流体力Fd(kN/m <sup>2</sup> )	建築物の耐力P2(kN/m <sup>2</sup> )	横断測線番号	土石流の高さh(m)	土石流の流体力Fd(kN/m <sup>2</sup> )	建築物の耐力P2(kN/m <sup>2</sup> )
No.0	1.21	26.52	6.66	No.27	0.75	5.22	9.69
No.1	0.93	17.94	8.10	No.28	0.74	5.34	9.78
No.2	0.79	14.56	9.31	No.29	0.77	4.69	9.46
No.3	0.68	10.66	10.53	No.30	0.78	4.64	9.43
No.4	0.69	9.94	10.43	No.31	0.79	4.29	9.25
No.5	0.79	12.09	9.31	No.32	0.80	4.21	9.21
No.6	0.68	10.20	10.55	No.33	0.81	3.97	9.07
No.7	0.69	9.72	10.43	No.34	0.84	3.65	8.86
No.8	0.69	9.50	10.42	No.35	0.93	2.72	8.12
No.9	0.69	8.37	10.36	No.36	0.94	2.67	8.08
No.10	0.70	7.63	10.27	No.37	1.08	1.91	7.24
No.11	0.70	7.69	10.31	No.38	1.69	0.75	5.33
No.12	0.68	8.17	10.58	No.39	1.92	0.58	5.00
No.13	0.69	7.96	10.46	No.40	1.78	0.68	5.19
No.14	0.69	7.92	10.44	No.41	1.23	1.43	6.58
No.15	0.68	8.03	10.50	No.42	0.00	0.00	0.00
No.16	0.69	7.80	10.37				
No.17	0.69	7.88	10.42				
No.18	0.70	7.73	10.33				
No.19	0.68	8.15	10.57				
No.20	0.69	7.96	10.46				
No.21	0.70	7.73	10.33				
No.22	0.72	6.56	10.08				
No.23	0.72	6.24	10.00				
No.24	0.73	5.86	9.90				
No.25	0.74	5.67	9.84				
No.26	0.75	5.21	9.68				