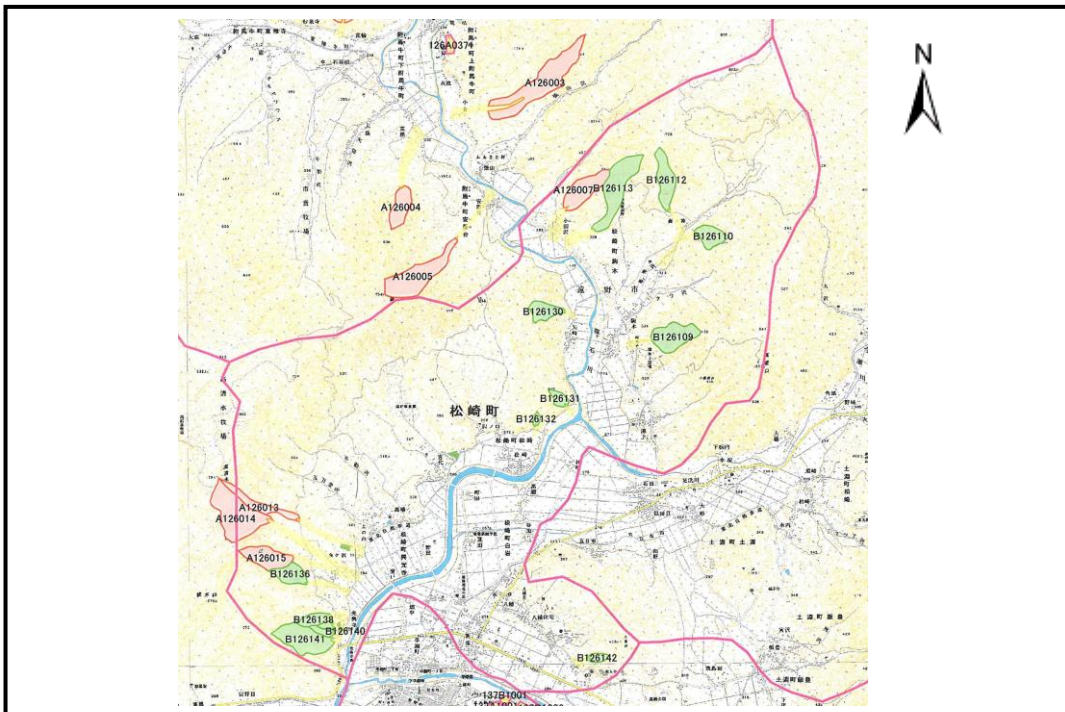


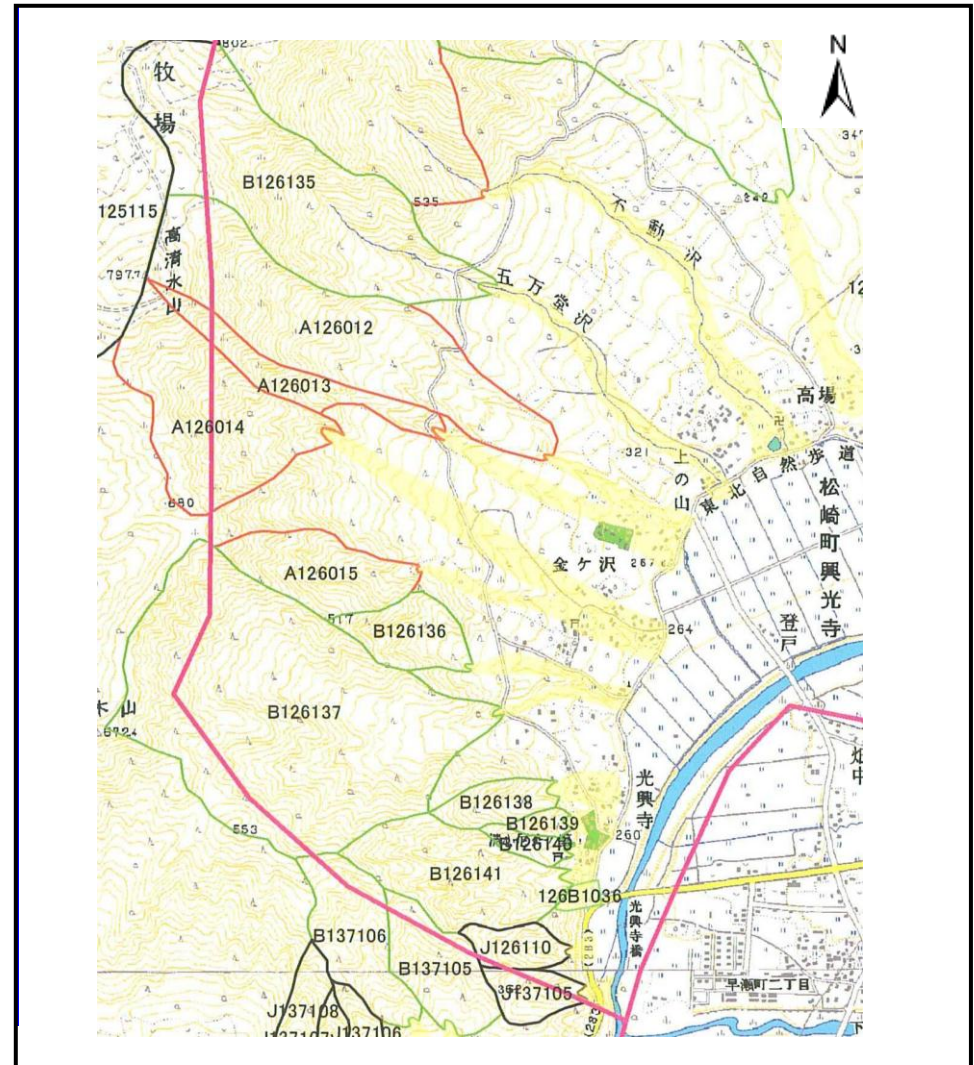
土砂災害防止に関する基礎調査(土石流)

表紙 位置,位置図

自然現象の種類	土石流
溪流番号	B126140
水系名	
河川名	猿ヶ石川
溪流名	光興寺の沢(3)
所在地	松崎町
調査機関	遠野地方振興局 土木部



位置図(S=1:100,000程度)



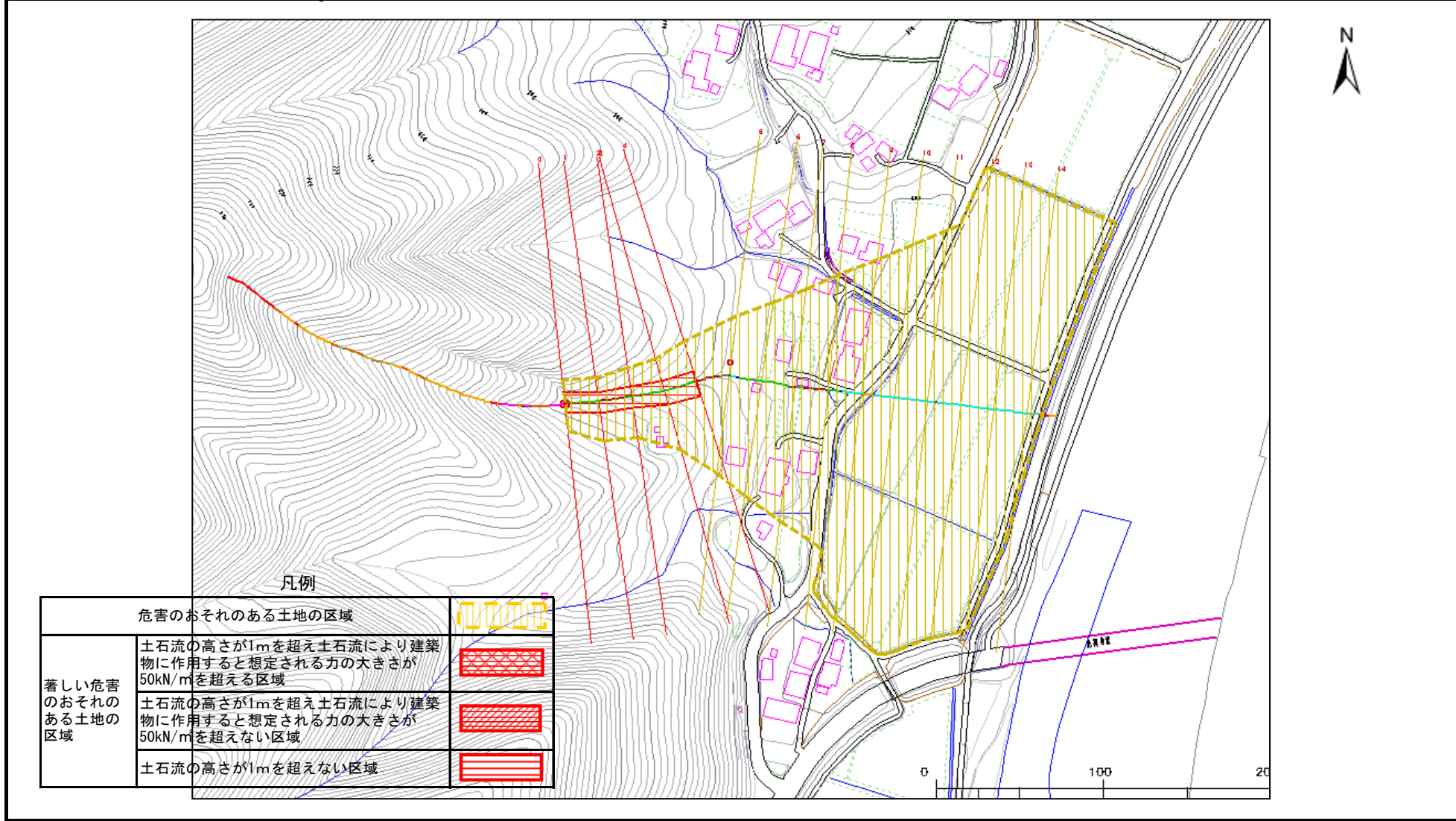
概況図(S=1:25,000程度)

土石流区域調査

様式3-1 危害のおそれのある土地、著しい危害のおそれのある土地の設定図

調査年度	平成15年度
所在地	松崎町

溪流の位置	溪流番号	B126140	溪流名	光興寺の沢(3)	所在地	松崎町
-------	------	---------	-----	----------	-----	-----



土 石 流 区 域 調 書

様式3-2 建築物に作用すると想定される衝撃に関する事項

調査年度	平成15年度
------	--------

渓流の位置	渓流番号	B126140	溪流名	光興寺の沢(3)	所在地	松崎町	
横断測線番号	土石流の高さh(m)	土石流の流体力F _d (kN/m ²)	建築物の耐力P ₂ (kN/m ²)	横断測線番号	土石流の高さh(m)	土石流の流体力F _d (kN/m ²)	建築物の耐力P ₂ (kN/m ²)
No. 0	0.684835618	42.49308578	10.48697708				
No. 1	0.697634972	39.46254306	10.32145246				
No. 2	0.708332556	36.71300793	10.18780393				
No. 3	0.661410225	30.51314294	10.80689291				
No. 4	0.523622518	20.31516764	13.28013474				
No. 5	0.386490488	11.97274679	17.51885531				
No. 6	0.310475768	7.324355569	21.49465034				
No. 7	0.276492138	5.015326845	23.98247604				
No. 8	0.260835856	3.545556368	25.34744214				
No. 9	0.257802224	2.711751035	25.63114946				
No. 10	0.259602635	2.305677646	25.461972				
No. 11	0.262086899	2.083566956	25.23236121				
No. 12	0.266610864	1.83744338	24.82524778				
No. 13	0.2727876	1.61853489	24.29126144				
No. 14	0.280828394	1.420552477	23.63141283				