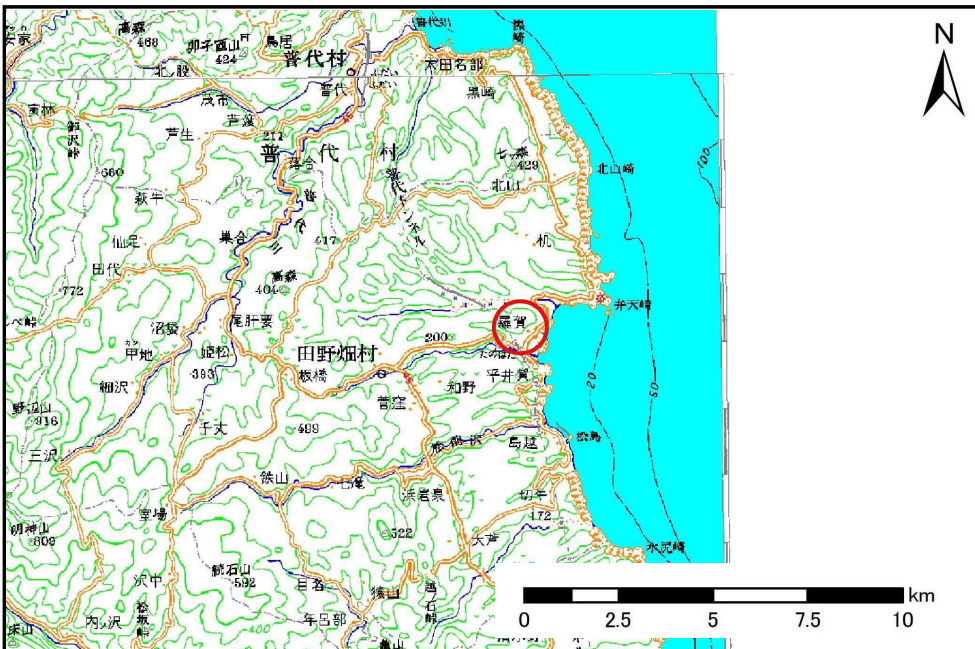


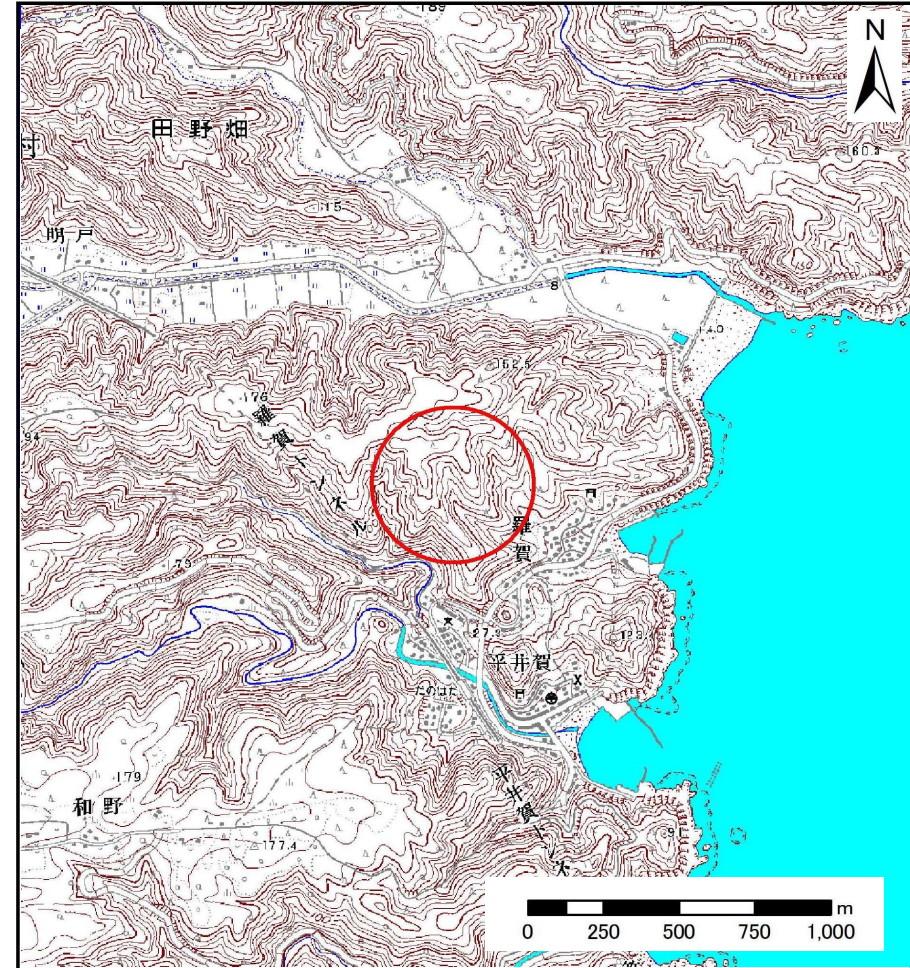
土砂災害防止に関する基礎調査(土石流)

表紙 位置位置図

自然現象の種類	土石流
溪流番号	A053005
水系名	平井賀川
河川名	平井賀川
溪流名	羅賀の沢
所在地	岩手県下閉伊郡田野畑村羅賀
調査機関	沿岸広域振興局土木部岩泉土木センター



位置図(S=1:200,000)



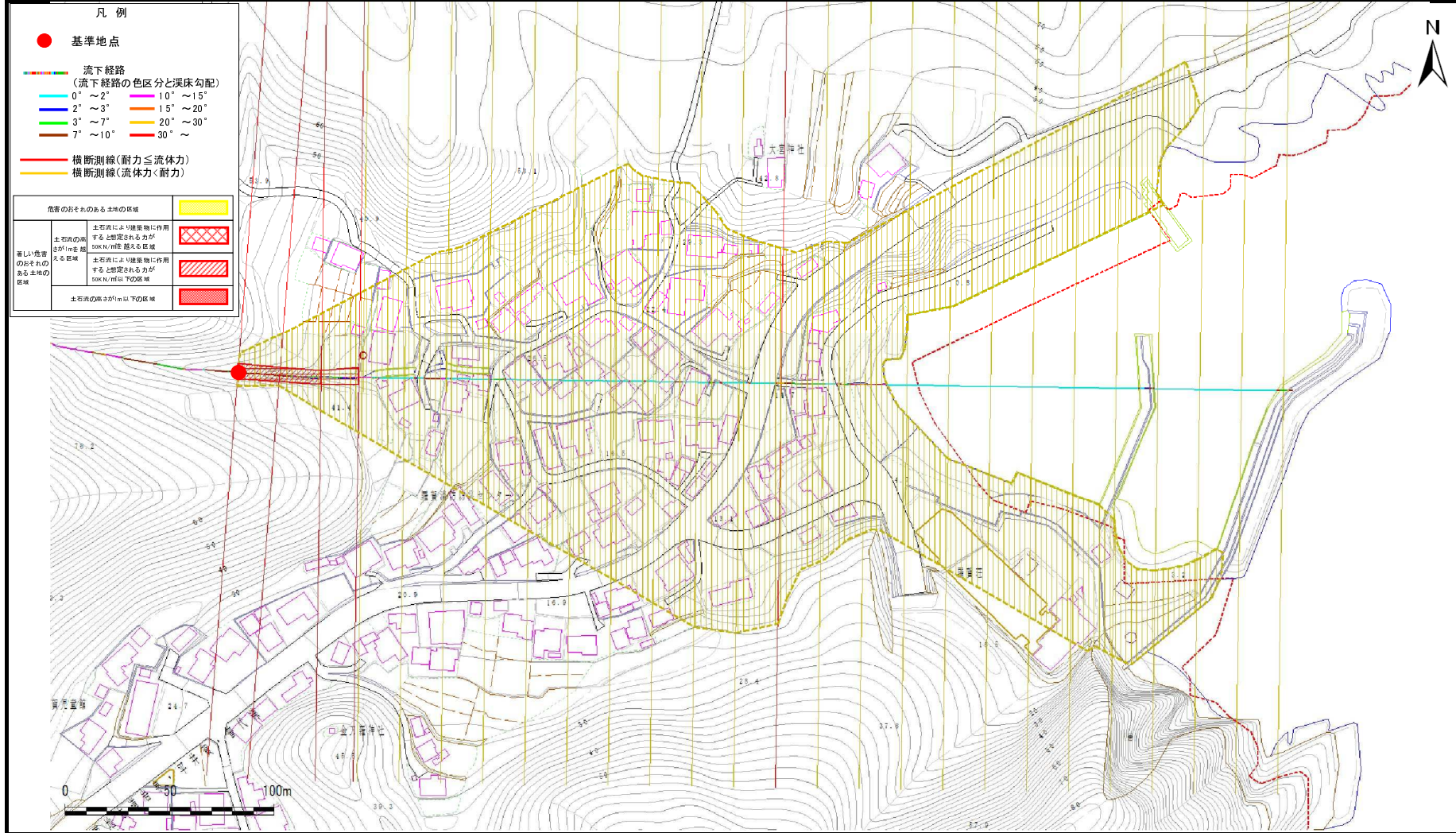
概況図(S=1:25,000)

土石流区域調査

様式3-1 危害のおそれのある土地、著しい危害のおそれのある土地の設定図

調査年度 平成24年度

溪流の位置 溪流番号 A053005 溪流名 羅賀の沢 所在地 岩手県下閉伊郡田野畑村羅賀



土石流区域調査

様式3-2 建築物に作用すると想定される衝撃に関する事項

調査年度	平成24年度
所在地	岩手県下閉伊郡田野畑村羅賀

溪流の位置	溪流番号	A053005	溪流名	羅賀の沢	所在地	岩手県下閉伊郡田野畑村羅賀
-------	------	---------	-----	------	-----	---------------

横断測線番号	土石流の高さh(m)	土石流の流体力Fd(kN/m ²)	建築物の耐力P2(kN/m ²)	横断測線番号	土石流の高さh(m)	土石流の流体力Fd(kN/m ²)	建築物の耐力P2(kN/m ²)
No.0	1.03	35.86	7.49				
No.1	1.04	33.24	7.40				
No.2	1.04	29.16	7.44				
No.3	0.88	23.60	8.47				
No.4	0.50	11.26	13.70				
No.5	0.49	10.11	13.93				
No.6	0.49	10.19	13.98				
No.7	0.48	8.66	14.25				
No.8	0.47	7.62	14.42				
No.9	0.47	6.51	14.52				
No.10	0.47	5.59	14.49				
No.11	0.47	5.70	14.61				
No.12	0.47	5.70	14.61				
No.13	0.47	5.66	14.57				
No.14	1.05	17.71	7.37				
No.15	0.49	7.19	13.85				
No.16	0.50	7.00	13.68				
No.17	0.49	7.22	13.87				
No.18	0.51	6.78	13.49				
No.19	0.51	6.78	13.49				
No.20	0.51	6.78	13.49				
No.21	0.53	5.91	13.12				
No.22	0.54	5.03	12.91				
No.23	0.55	4.48	12.70				
No.24	0.60	3.02	11.68				
No.25	0.66	2.26	10.74				
No.26	0.00	0.00	0.00				