土砂災害防止に関する基礎調査（土石流）

表紙　位置,位置図

自然現象の種類	土石流
渓流番号	B058121
水系名	北上川
河川名	大神川
渓流名	川久保の沢5
所在地	盛岡市玉山区馬場字川久保
調査機関	盛岡広域振興局

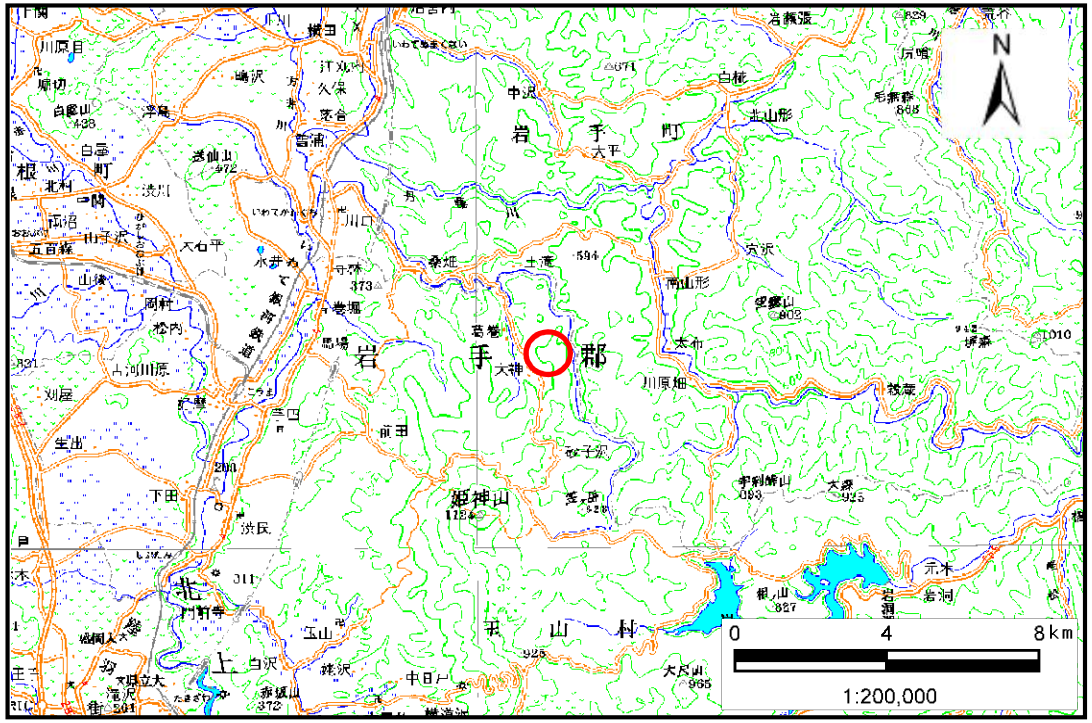

位置図(S=1:200,000)

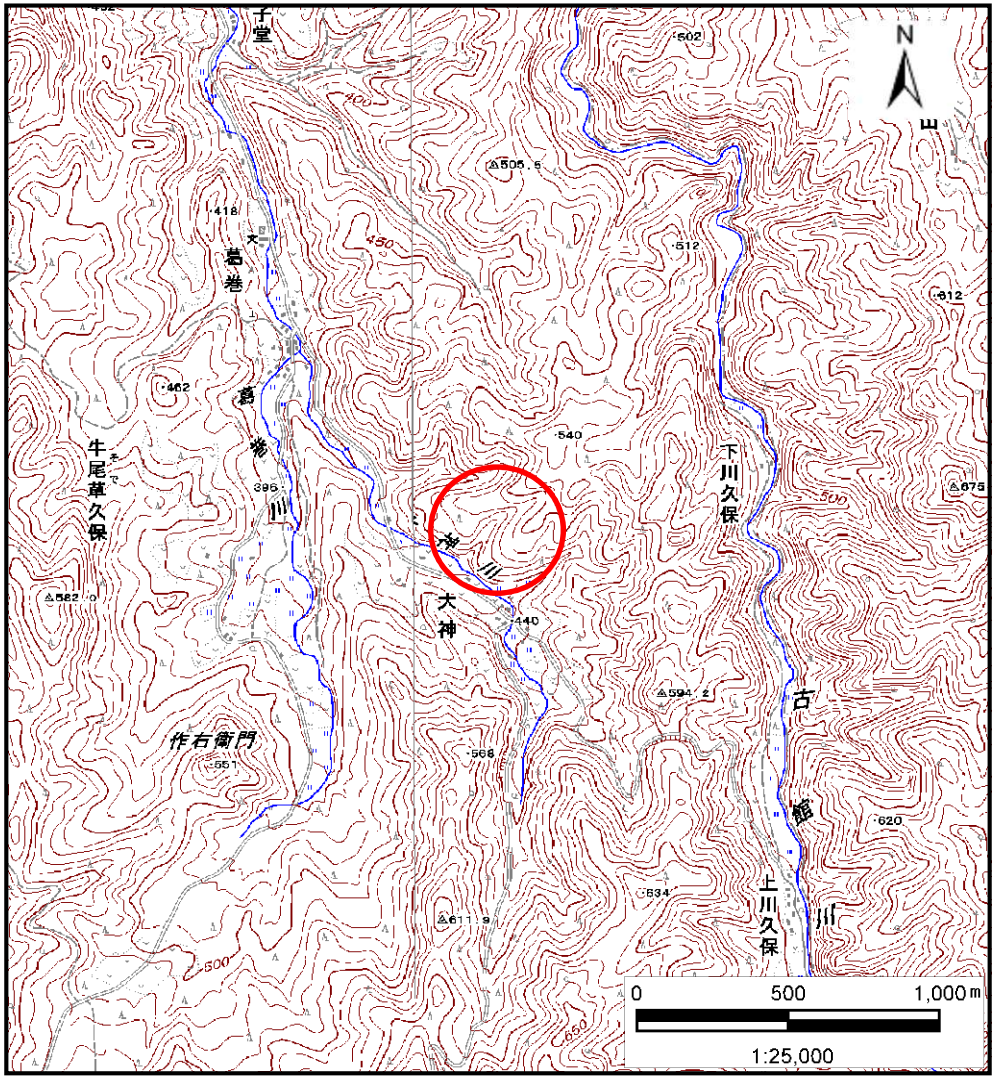

位置図(S=1:25,000)

土　石　流　区　域　調　書

様式３－１　危害のおそれのある土地、著しい危害のおそれのある土地の設定図

調査年度	平成23年度

渓流の位置	渓流番号	B058121	渓流名	川久保の沢5	所在地	盛岡市玉山区馬場字川久保

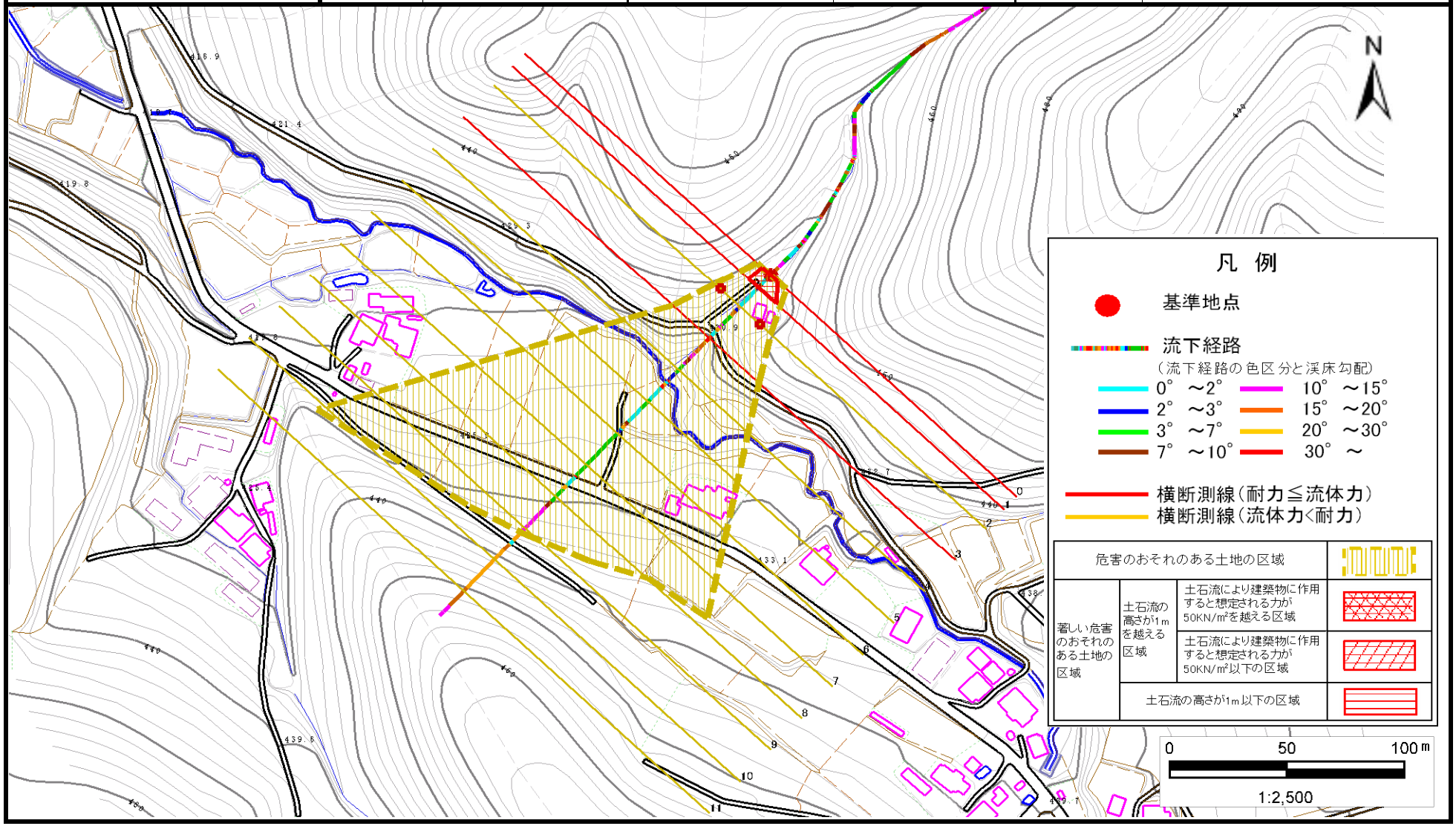

岩手県

土　石　流　区　域　調　書

様式３－２　建築物に作用すると想定される衝撃に関する事項

調査年度	平成23年度

渓流の位置	渓流番号	B058121	渓流名	川久保の沢5	所在地	盛岡市玉山区馬場字川久保

横断測線番号	土石流の高さh(m)	土石流の流体力Fd(kN/m^2)	建築物の耐力P2(kN/m2)	横断測線番号	土石流の高さh(m)	土石流の流体力Fd(kN/m^2)	建築物の耐力P2(kN/m2)
No.0	1.02	25.11	7.54				
No.1	0.71	15.07	10.10				
No.2	0.57	10.21	12.24				
No.3	0.77	15.67	9.39				
No.4	0.56	10.53	12.41				
No.5	0.56	9.04	12.34				
No.6	0.56	7.71	12.37				
No.7	0.57	5.89	12.18				
No.8	0.59	4.65	11.79				
No.9	0.73	2.35	9.90				
No.10	—	—	—				

比高5m止め

岩手県