

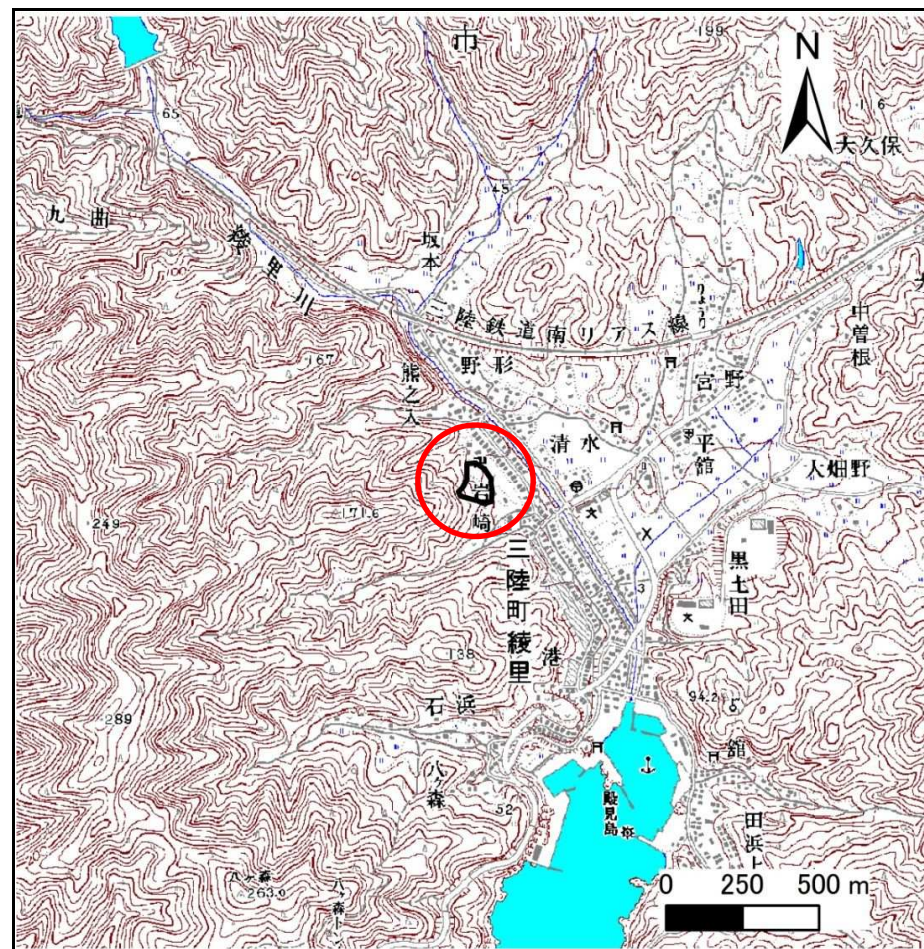
# 土砂災害防止に関する基礎調査(急傾斜地の崩壊)

表紙 概況、位置図

自然現象の種類	急傾斜地の崩壊
箇所番号	169B1041
箇所名	岩崎-4
所在地	大船渡市三陸町綾里字岩崎
調査機関	沿岸広域振興局土木部大船渡土木センター



位置図(S=1:200,000)



概況図(S=1:25,000)

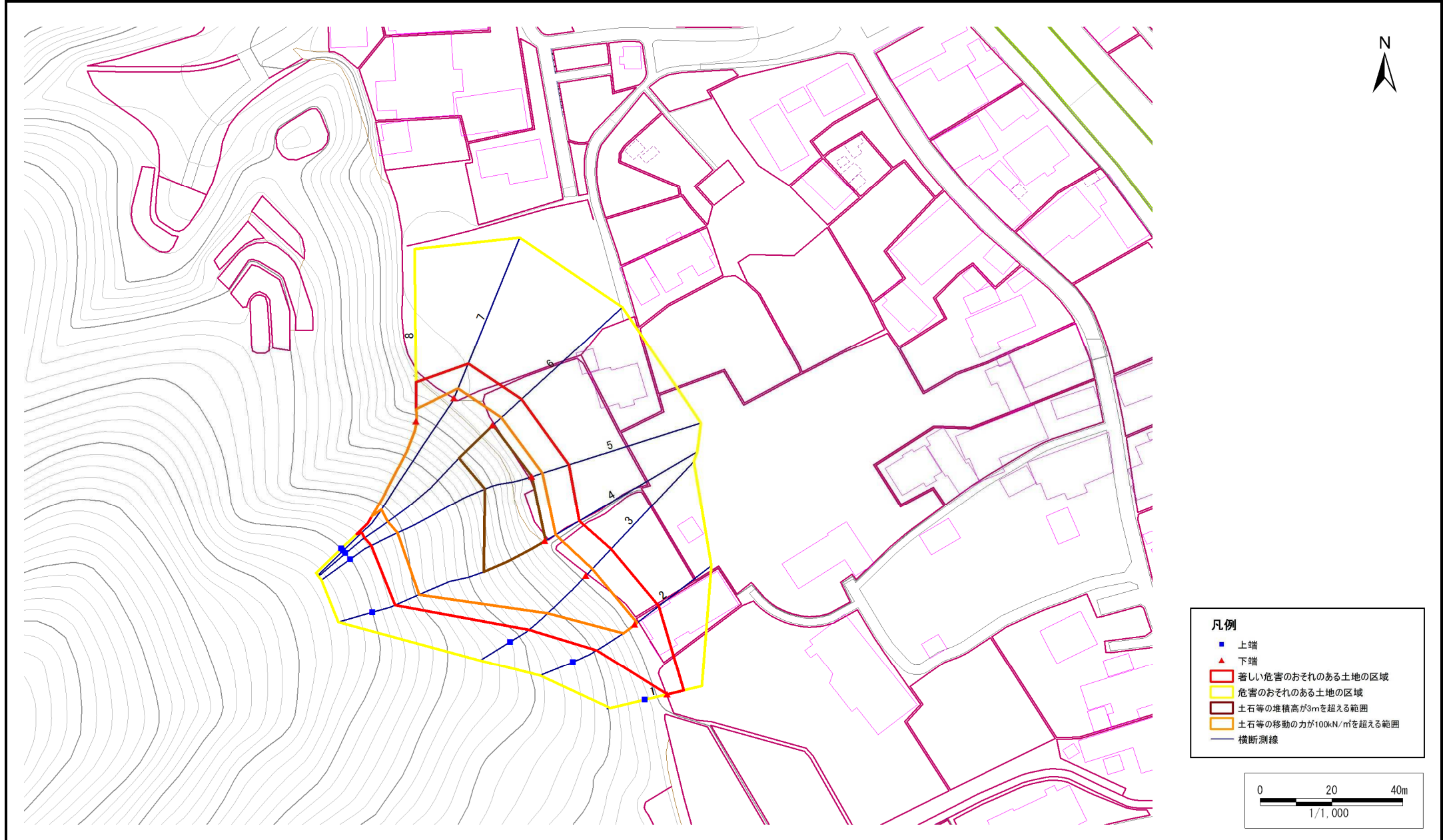


# 急傾斜地の崩壊区域調書

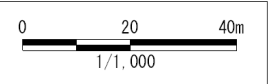
様式3-1 危害のおそれのある土地、著しい危害のおそれのある土地の設定図

調査年度	平成26年度
------	--------

急傾斜地の位置	箇所番号	169B1041	箇所名	岩崎-4	所在地	大船渡市三陸町綾里字岩崎
---------	------	----------	-----	------	-----	--------------



凡例	
■	上端
▲	下端
■ (Red outline)	著しい危害のおそれのある土地の区域
■ (Yellow outline)	危害のおそれのある土地の区域
■ (Brown outline)	土石等の堆積高が3mを超える範囲
■ (Orange outline)	土石等の移動の力が100kN/mを超える範囲
— (Blue line)	横断測線



# 急傾斜地の崩壊区域調査

様式3-2 建築物に作用すると想定される衝撃に関する事項(1/1)

調査年度	平成26年度
------	--------

急傾斜地の位置		箇所番号 169B1041				箇所名 岩崎-4				所在地 大船渡市三陸町綾里字岩崎						
横断 測線 番号	急傾斜地の下端に隣接する土地								急傾斜地内							
	土石等の移動の高さと力の大きさ				土石等の堆積高さと力の大きさ				土石等の移動の高さと力の大きさ				土石等の堆積高さと力の大きさ			
	区分	高さ (m)	下端からの距離 (m)	力の大きさ (kN/m <sup>2</sup> )	区分	下端からの水平 距離(m)	高さ (m)	力の大きさ (kN/m <sup>2</sup> )	区分	高さ (m)	上端からの比高 (m)	力の大きさ (kN/m <sup>2</sup> )	区分	上端からの比高 (m)	高さ (m)	力の大きさ (kN/m <sup>2</sup> )
1	100kN/m <sup>2</sup> を超える	—	— ~ —	—	3mを超える	— ~ —	—	—	100kN/m <sup>2</sup> を超える	—	— ~ —	—	3mを超える	— ~ —	—	—
	それ以外	1.00	0.00 ~ 4.76	59.32	それ以外	0.00 ~ 4.76	1.77	9.47	それ以外	1.00	5.00 ~ 5.00	59.32	それ以外	5.00 ~ 5.00	1.77	9.47
2	100kN/m <sup>2</sup> を超える	1.00	0.00 ~ 0.79	111.80	3mを超える	— ~ —	—	—	100kN/m <sup>2</sup> を超える	1.00	10.99 ~ 13.69	111.80	3mを超える	— ~ —	—	—
	それ以外	1.00	0.79 ~ 8.58	100.00	それ以外	0.00 ~ 8.58	2.05	10.97	それ以外	1.00	5.00 ~ 10.99	100.00	それ以外	5.00 ~ 13.69	2.05	10.97
3	100kN/m <sup>2</sup> を超える	1.00	0.00 ~ 2.64	141.46	3mを超える	— ~ —	—	—	100kN/m <sup>2</sup> を超える	1.00	10.53 ~ 22.44	141.46	3mを超える	— ~ —	—	—
	それ以外	1.00	2.64 ~ 10.42	100.00	それ以外	0.00 ~ 10.42	2.72	14.54	それ以外	1.00	5.00 ~ 10.53	100.00	それ以外	5.00 ~ 22.44	2.72	14.54
4	100kN/m <sup>2</sup> を超える	1.00	0.00 ~ 3.48	156.14	3mを超える	0.00 ~ 0.22	3.11	16.67	100kN/m <sup>2</sup> を超える	1.00	10.55 ~ 39.52	156.14	3mを超える	25.00 ~ 39.52	3.11	16.67
	それ以外	1.00	3.48 ~ 11.27	100.00	それ以外	0.22 ~ 11.27	3.00	16.05	それ以外	1.00	5.00 ~ 10.55	100.00	それ以外	5.00 ~ 25.00	3.00	16.05
5	100kN/m <sup>2</sup> を超える	1.00	0.00 ~ 3.19	150.99	3mを超える	0.00 ~ 0.04	3.02	16.16	100kN/m <sup>2</sup> を超える	1.00	10.74 ~ 39.52	150.99	3mを超える	30.00 ~ 39.52	3.02	16.16
	それ以外	1.00	3.19 ~ 10.98	100.00	それ以外	0.04 ~ 10.98	3.00	16.05	それ以外	1.00	5.00 ~ 10.74	100.00	それ以外	5.00 ~ 30.00	3.00	16.05
6	100kN/m <sup>2</sup> を超える	1.00	0.00 ~ 3.27	152.33	3mを超える	0.00 ~ 0.08	3.04	16.28	100kN/m <sup>2</sup> を超える	1.00	10.68 ~ 39.52	152.33	3mを超える	30.00 ~ 39.52	3.04	16.28
	それ以外	1.00	3.27 ~ 11.05	100.00	それ以外	0.08 ~ 11.05	3.00	16.05	それ以外	1.00	5.00 ~ 10.68	100.00	それ以外	5.00 ~ 30.00	3.00	16.05
7	100kN/m <sup>2</sup> を超える	1.00	0.00 ~ 2.98	147.40	3mを超える	— ~ —	—	—	100kN/m <sup>2</sup> を超える	1.00	10.89 ~ 36.77	147.40	3mを超える	— ~ —	—	—
	それ以外	1.00	2.98 ~ 10.77	100.00	それ以外	0.00 ~ 10.77	2.98	15.96	それ以外	1.00	5.00 ~ 10.89	100.00	それ以外	5.00 ~ 36.77	2.98	15.96
8	100kN/m <sup>2</sup> を超える	1.00	0.00 ~ 3.61	158.33	3mを超える	0.00 ~ 0.45	3.25	17.38	100kN/m <sup>2</sup> を超える	1.00	10.60 ~ 35.66	158.33	3mを超える	25.00 ~ 35.66	3.25	17.38
	それ以外	1.00	3.61 ~ 11.39	100.00	それ以外	0.45 ~ 11.39	3.00	16.05	それ以外	1.00	5.00 ~ 10.60	100.00	それ以外	5.00 ~ 25.00	3.00	16.05
	100kN/m <sup>2</sup> を超える		~		3mを超える	~			100kN/m <sup>2</sup> を超える		~		3mを超える	~		
	それ以外		~		それ以外	~			それ以外		~		それ以外	~		
	100kN/m <sup>2</sup> を超える		~		3mを超える	~			100kN/m <sup>2</sup> を超える		~		3mを超える	~		
	それ以外		~		それ以外	~			それ以外		~		それ以外	~		
	100kN/m <sup>2</sup> を超える		~		3mを超える	~			100kN/m <sup>2</sup> を超える		~		3mを超える	~		
	それ以外		~		それ以外	~			それ以外		~		それ以外	~		
	100kN/m <sup>2</sup> を超える		~		3mを超える	~			100kN/m <sup>2</sup> を超える		~		3mを超える	~		
	それ以外		~		それ以外	~			それ以外		~		それ以外	~		
	100kN/m <sup>2</sup> を超える		~		3mを超える	~			100kN/m <sup>2</sup> を超える		~		3mを超える	~		
	それ以外		~		それ以外	~			それ以外		~		それ以外	~		