

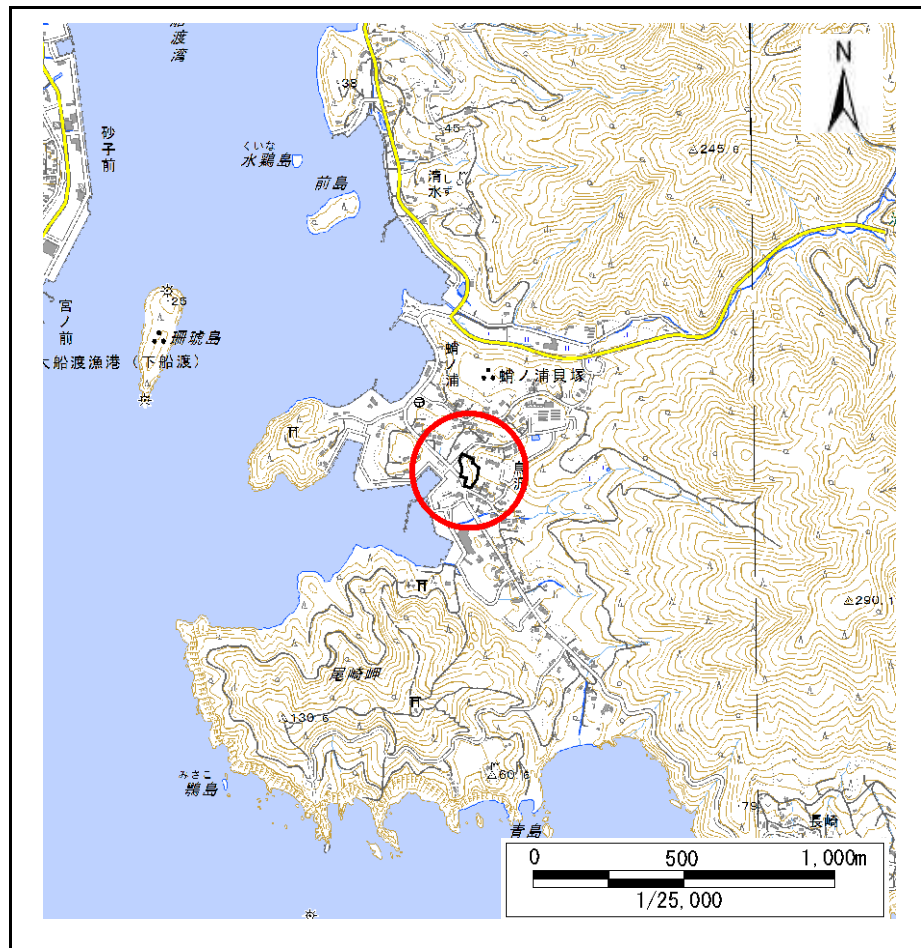
土砂災害防止に関する基礎調査(急傾斜地の崩壊)

表紙 概況、位置図

自然現象の種類	急傾斜地の崩壊
箇所番号	168A0274
箇所名	蛸の浦(2)
所在地	大船渡市赤崎町字鳥沢
調査機関	岩手県沿岸広域振興局土木部大船渡土木センター



概況図(S=1:200,000)



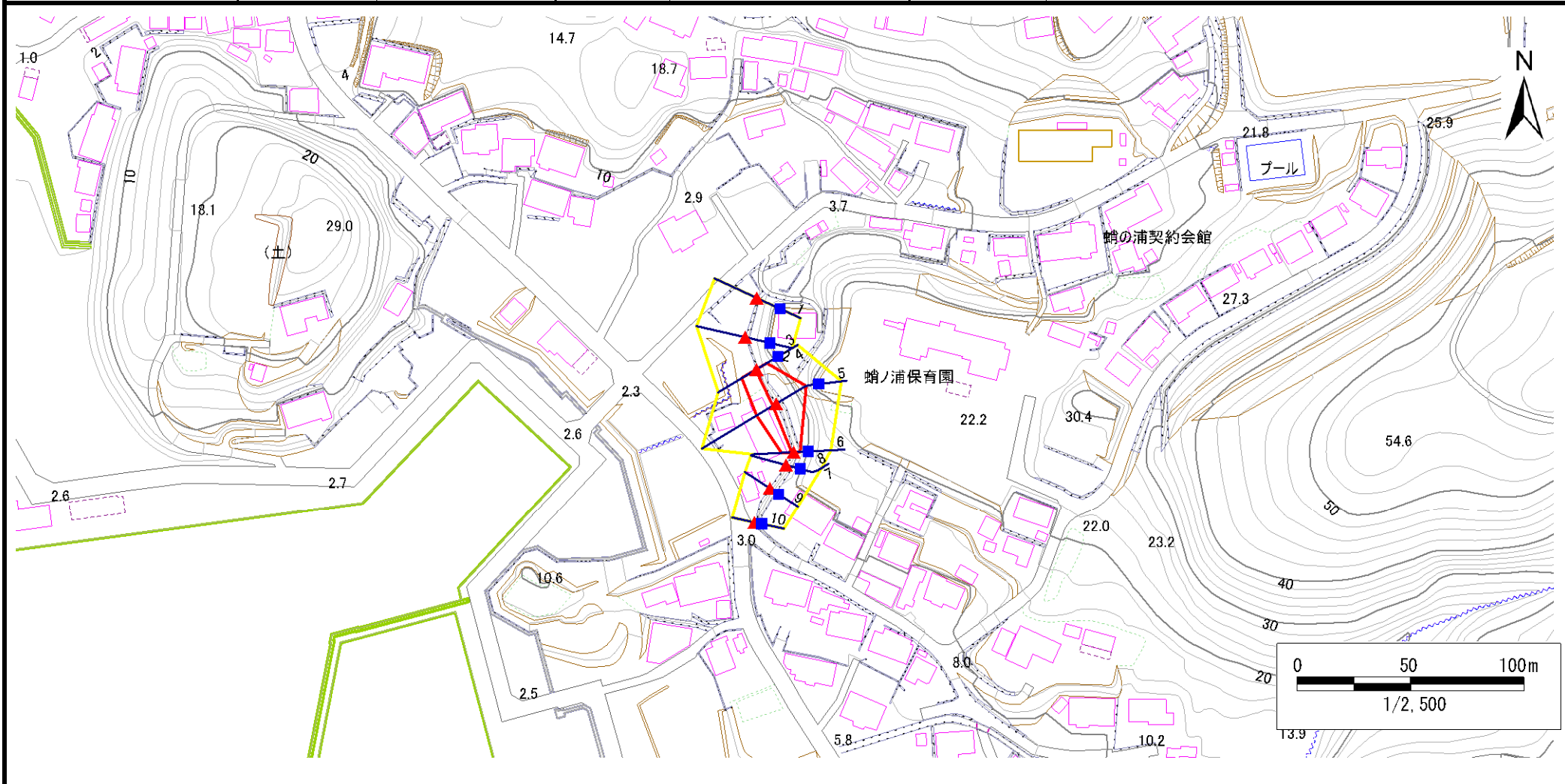
位置図(S=1:25,000)

急傾斜地の崩壊区域調書

様式3-1 危害のおそれのある土地、著しい危害のおそれのある土地の設定図

調査年度 平成30年度

急傾斜地の位置	箇所番号	168A0274	箇所名	蛸の浦(2)	所在地	大船渡市赤崎町字鳥沢
---------	------	----------	-----	--------	-----	------------



凡例	■ 上端	— 横断測線	 危害のおそれのある土地の区域	 土石等の移動による力が100kN/m ² を超える範囲
	▲ 下端		 著しい危害のおそれのある土地の区域	 土石等の堆積高が3mを超える範囲

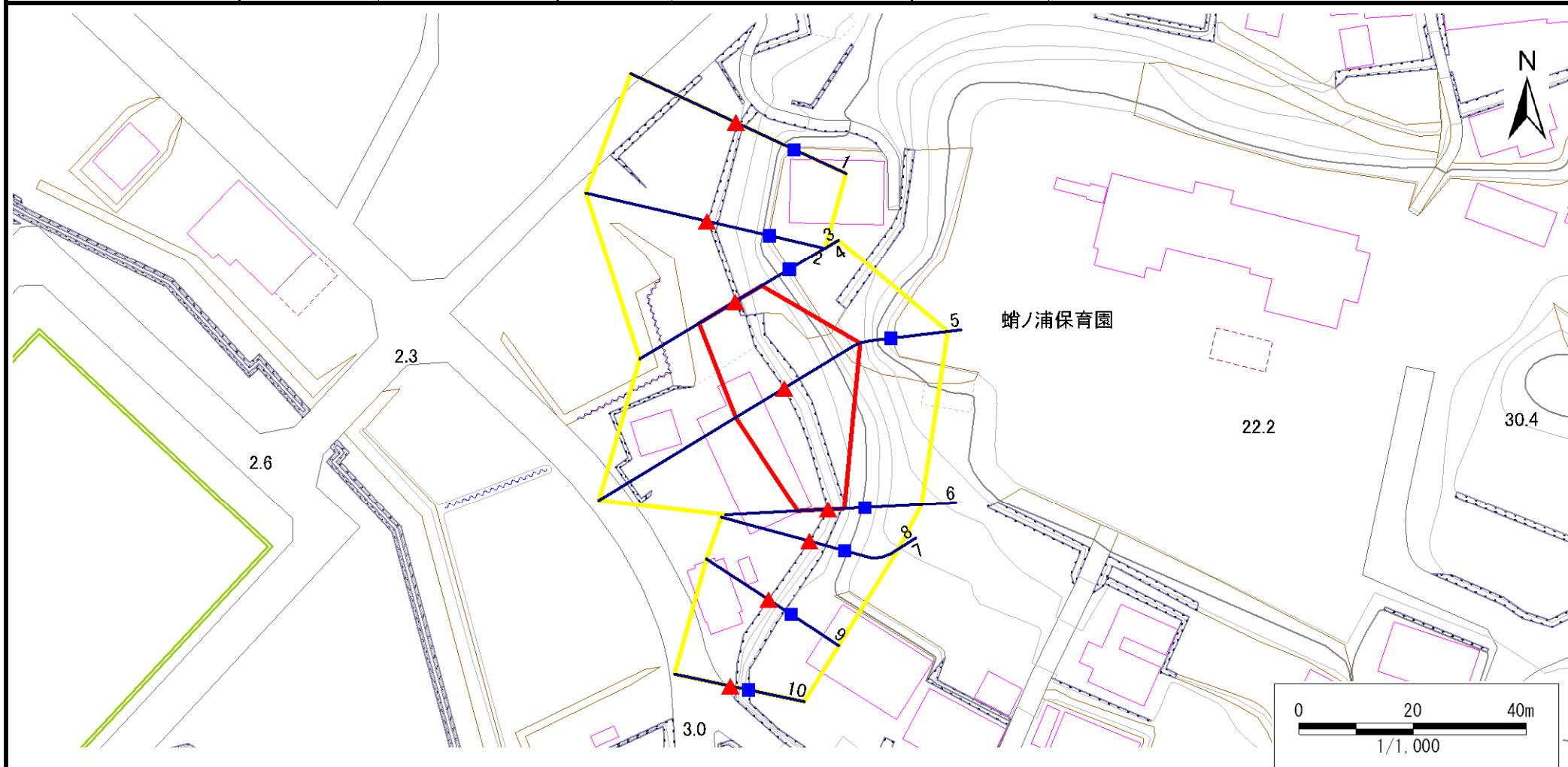
急傾斜地の崩壊区域調書

様式3-1 危害のおそれのある土地、著しい危害のおそれのある土地の設定図(参考)

調査年度

平成30年度

急傾斜地の位置 箇所番号 168A0274 箇所名 蛸の浦(2) 所在地 大船渡市赤崎町字鳥沢



凡例

- 上端
- 横断測線
- 危害のおそれのある土地の区域
- 土石等の移動による力が100kN/m²を超える範囲
- ▲ 下端
- 著しい危害のおそれのある土地の区域
- 土石等の堆積高が3mを超える範囲

急傾斜地の崩壊区域調書

様式3-2 建築物に作用すると想定される衝撃に関する事項(1/1)

調査年度	平成30年度
------	--------

急傾斜地の位置		箇所番号 168A0274				箇所名 蛸の浦(2)				所在地 大船渡市赤崎町字鳥沢									
横断 測線 番号	急傾斜地の下端に隣接する土地								急傾斜地内										
	土石等の移動の高さと力の大きさ				土石等の堆積高さとの大きさ				土石等の移動の高さと力の大きさ				土石等の堆積高さとの大きさ						
	区分	高さ (m)	下端からの距離 (m)	力の大きさ (kN/m ²)	区分	下端からの水平 距離(m)	高さ (m)	力の大きさ (kN/m ²)	区分	高さ (m)	上端からの比高 (m)	力の大きさ (kN/m ²)	区分	上端からの比高 (m)	高さ (m)	力の大きさ (kN/m ²)			
1	100kN/m ² を超える	—	—	—	3mを超える	—	—	—	100kN/m ² を超える	—	—	—	3mを超える	—	—	—			
	それ以外	—	—	—	それ以外	—	—	—	それ以外	—	—	—	それ以外	—	—	—			
2	100kN/m ² を超える	—	—	—	3mを超える	—	—	—	100kN/m ² を超える	—	—	—	3mを超える	—	—	—			
	それ以外	—	—	—	それ以外	—	—	—	それ以外	—	—	—	それ以外	—	—	—			
3	100kN/m ² を超える	—	—	—	3mを超える	—	—	—	100kN/m ² を超える	—	—	—	3mを超える	—	—	—			
	それ以外	—	—	—	それ以外	—	—	—	それ以外	—	—	—	それ以外	—	—	—			
4	100kN/m ² を超える	—	—	—	3mを超える	—	—	—	100kN/m ² を超える	—	—	—	3mを超える	—	—	—			
	それ以外	1.00	0.00	~ 7.36	93.89	それ以外	0.00	~ 7.36	1.86	9.98	それ以外	1.00	5.00	~ 9.74	93.89	それ以外	5.00	~ 9.74	1.86
5	100kN/m ² を超える	1.00	0.00	~ 2.14	133.15	3mを超える	—	—	—	100kN/m ² を超える	1.00	10.93	~ 19.03	133.15	3mを超える	—	—	—	—
	それ以外	1.00	2.14	~ 9.92	100.00	それ以外	0.00	~ 9.92	2.54	13.57	それ以外	1.00	5.00	~ 10.93	100.00	それ以外	5.00	~ 19.03	2.54
6	100kN/m ² を超える	—	—	—	—	3mを超える	—	—	—	100kN/m ² を超える	—	—	—	—	3mを超える	—	—	—	—
	それ以外	1.00	0.00	~ 5.31	66.19	それ以外	0.00	~ 5.31	2.26	12.09	それ以外	1.00	5.00	~ 9.00	66.19	それ以外	5.00	~ 9.00	2.26
7	100kN/m ² を超える	—	—	—	—	3mを超える	—	—	—	100kN/m ² を超える	—	—	—	—	3mを超える	—	—	—	—
	それ以外	—	—	—	—	それ以外	—	—	—	それ以外	—	—	—	—	それ以外	—	—	—	—
8	100kN/m ² を超える	—	—	—	—	3mを超える	—	—	—	100kN/m ² を超える	—	—	—	—	3mを超える	—	—	—	—
	それ以外	—	—	—	—	それ以外	—	—	—	それ以外	—	—	—	—	それ以外	—	—	—	—
9	100kN/m ² を超える	—	—	—	—	3mを超える	—	—	—	100kN/m ² を超える	—	—	—	—	3mを超える	—	—	—	—
	それ以外	—	—	—	—	それ以外	—	—	—	それ以外	—	—	—	—	それ以外	—	—	—	—
10	100kN/m ² を超える	—	—	—	—	3mを超える	—	—	—	100kN/m ² を超える	—	—	—	—	3mを超える	—	—	—	—
	それ以外	—	—	—	—	それ以外	—	—	—	それ以外	—	—	—	—	それ以外	—	—	—	—
	100kN/m ² を超える					3mを超える				100kN/m ² を超える					3mを超える				
	それ以外					それ以外				それ以外					それ以外				
	100kN/m ² を超える					3mを超える				100kN/m ² を超える					3mを超える				
	それ以外					それ以外				それ以外					それ以外				
	100kN/m ² を超える					3mを超える				100kN/m ² を超える					3mを超える				
	それ以外					それ以外				それ以外					それ以外				
	100kN/m ² を超える					3mを超える				100kN/m ² を超える					3mを超える				
	それ以外					それ以外				それ以外					それ以外				