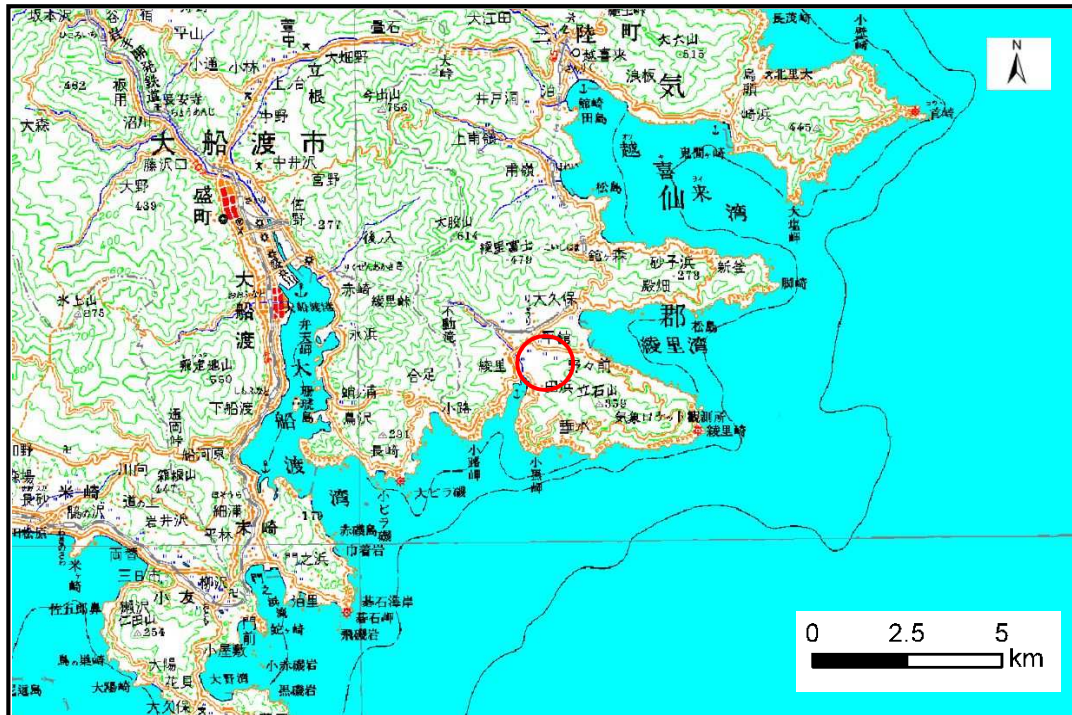


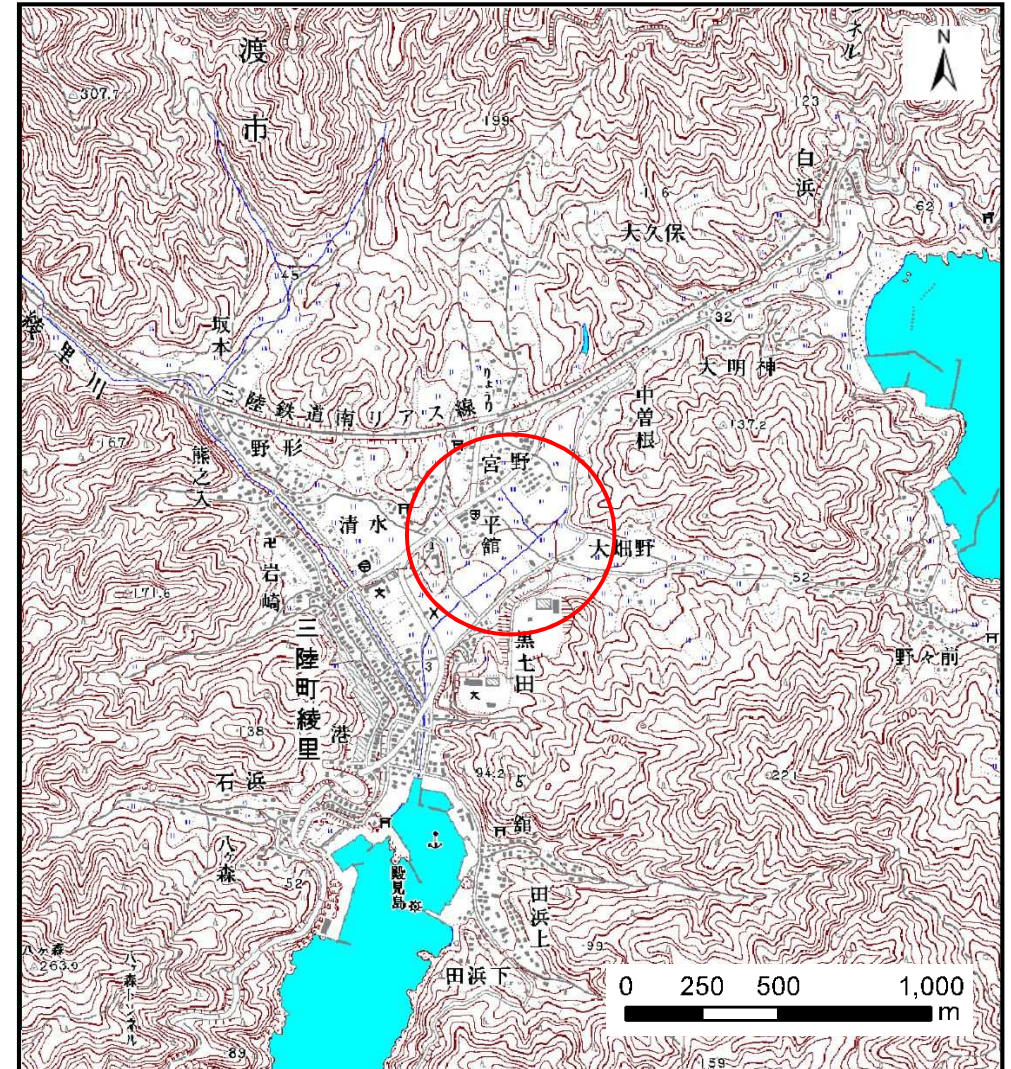
土砂災害防止に関する基礎調査(土石流)

表紙 位置,位置図

自然現象の種類	土石流
溪流番号	J169113
水系名	綾里川
河川名	綾里川
溪流名	大畑野の沢(2)
所在地	大船渡市三陸町綾里字大畑野
調査機関	沿岸広域振興局土木部 大船渡土木センター



位置図(S=1:200,000)



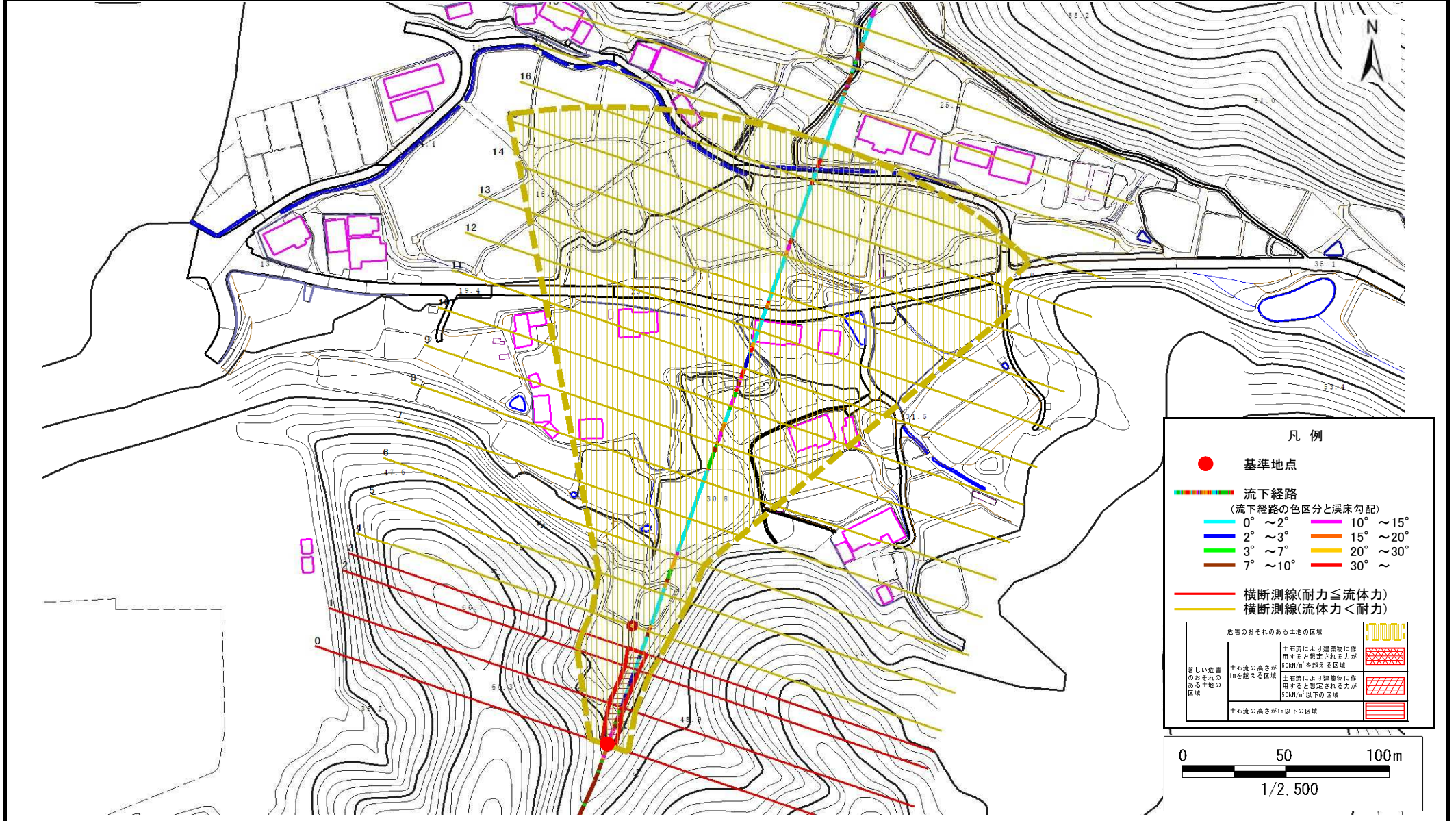
概況図(S=1:25,000)

土石流区域調査

様式3-1 危害のおそれのある土地、著しい危害のおそれのある土地の設定図

調査年度 平成26年度

溪流の位置	溪流番号	溪流名	所在地
	J169113	大畑野の沢(2)	大船渡市三陸町綾里字大畑野



土石流区域調査

様式3-2 建築物に作用すると想定される衝撃に関する事項

調査年度	平成26年度
------	--------

溪流の位置	溪流番号	J169113	溪流名	大畑野の沢(2)	所在地	大船渡市三陸町綾里字大畑野	
横断測線番号	土石流の高さh(m)	土石流の流体力Fd(kN/m ²)	建築物の耐力P2(kN/m ²)	横断測線番号	土石流の高さh(m)	土石流の流体力Fd(kN/m ²)	建築物の耐力P2(kN/m ²)
No.0	0.83	20.79	8.87				
No.1	0.82	19.85	9.00				
No.2	0.82	16.89	9.00				
No.3	0.66	11.49	10.77				
No.4	0.47	7.04	14.39				
No.5	0.56	7.17	12.47				
No.6	0.49	5.76	13.99				
No.7	0.49	5.35	13.93				
No.8	0.50	4.93	13.82				
No.9	0.51	4.24	13.56				
No.10	0.56	2.73	12.36				
No.11	0.49	3.52	13.85				
No.12	0.58	2.44	11.97				
No.13	0.53	3.00	13.13				
No.14	0.53	2.94	13.01				
No.15	0.55	2.70	12.53				
No.16	0.55	2.74	12.60				
No.17	0.62	2.07	11.40				
No.18	0.62	2.07	11.40				
No.19	0.63	1.93	11.15				
No.20	0.60	2.18	11.75				