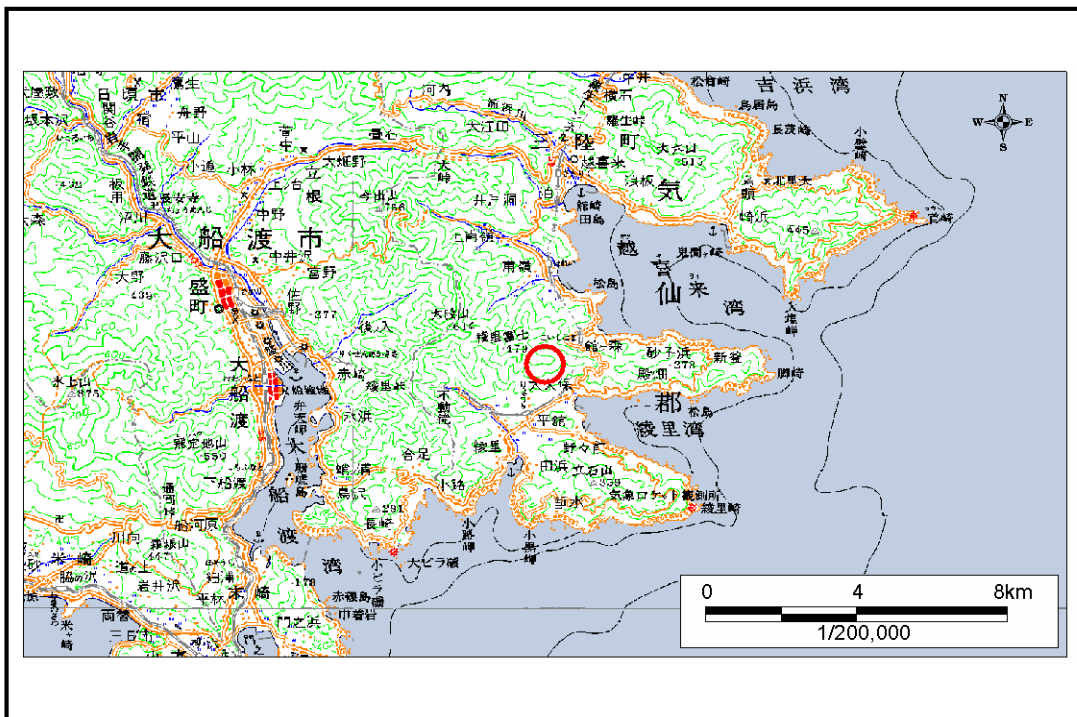


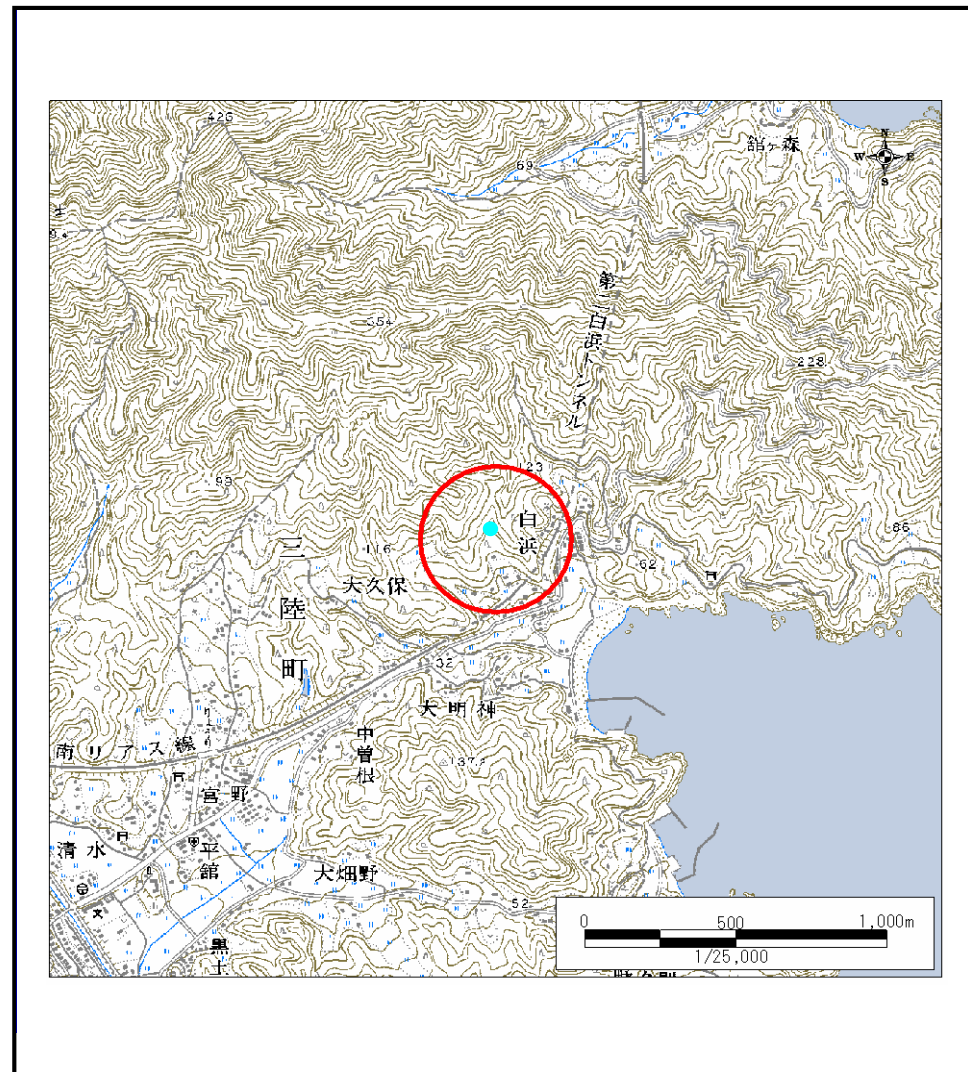
土砂災害防止に関する基礎調査(土石流)

表紙 位置,位置図

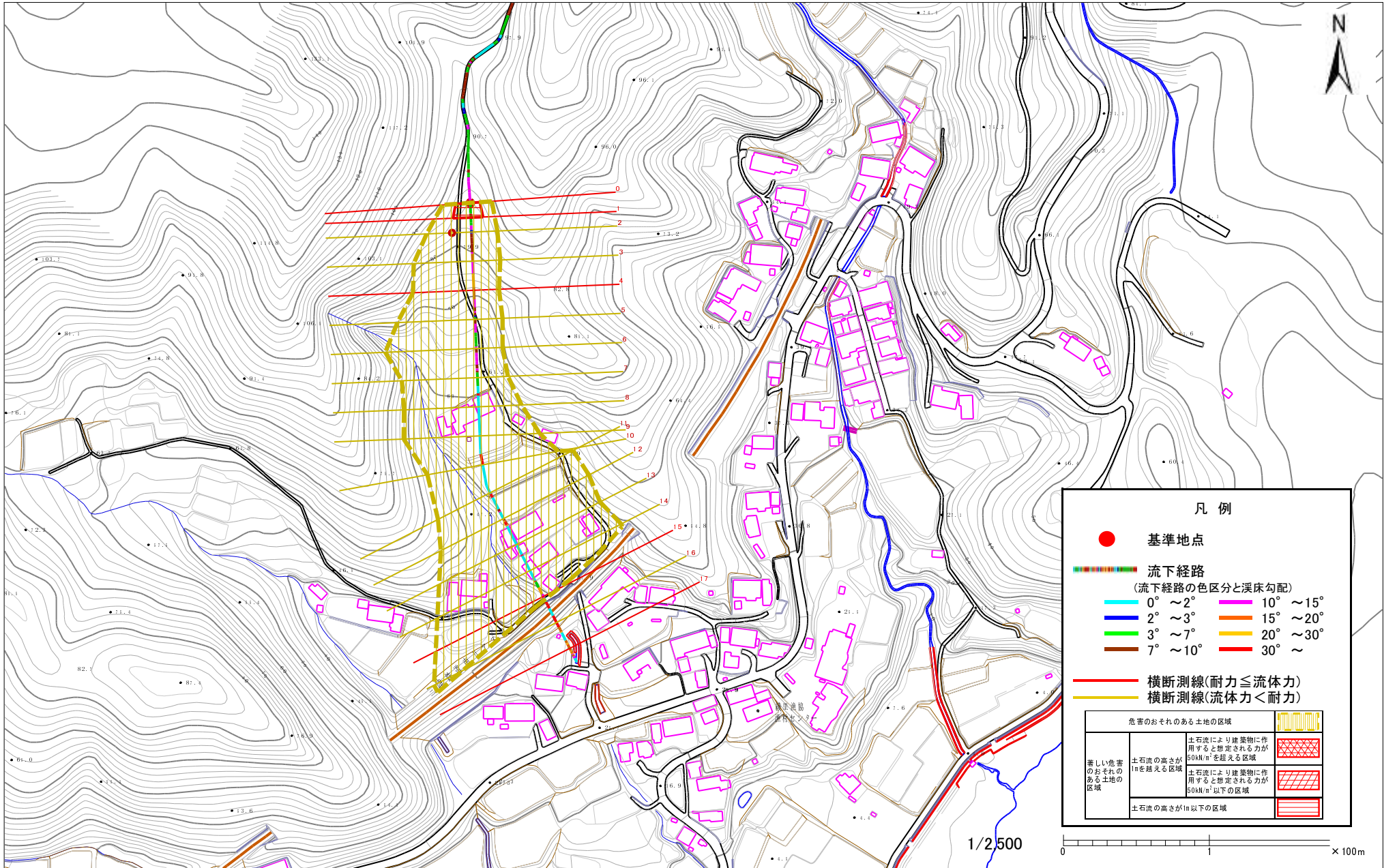
自然現象の種類	土石流
溪流番号	A169011
水系名	-
河川名	-
溪流名	白浜の沢(2)
所在地	大船渡市三陸町白浜
調査機関	大船渡地方振興局



位置図(S=1:200,000)



位置図(S=1:25,000)



様式3-1 危険のおそれのある土地等の設定図

土石流区域調査書

様式3-2 建築物に作用すると想定される衝撃に関する事項

調査年度 平成15年度

溪流の位置	溪流番号	A169011	溪流名	白浜の沢(2)	所在地	大船渡市三陸町白浜	
-------	------	---------	-----	---------	-----	-----------	--

横断測線番号	土石流の高さh(m)	土石流の流体力Fd (kN/m ²)	建築物の耐力P2(kN/m2)	横断測線番号	土石流の高さh(m)	土石流の流体力Fd (kN/m ²)	建築物の耐力P2(kN/m2)
No.0	0.854838478	14.36324511	8.702412051				
No.1	0.75360719	11.908595	9.665204793				
No.2	0.646210707	9.573618543	11.02714349				
No.3	0.643633179	9.650450134	11.06554582				
No.4	0.740344318	13.48474842	9.811501127				
No.5	0.599547917	11.12183945	11.7744746				
No.6	0.589379232	11.50892503	11.95331441				
No.7	0.586431078	11.6249331	12.00634277				
No.8	0.577519641	11.98645889	12.16997538				
No.9	0.588580516	11.54018191	11.9676276				
No.10	0.570418363	12.28676133	12.30408566				
No.11	0.588851559	11.52956068	11.96276602				
No.12	0.585038144	11.68035527	12.03158625				
No.13	0.589536444	11.50278764	11.95050176				
No.14	0.611899333	10.67737409	11.5653696				
No.15	0.90658736	18.36616526	8.296144488				
No.16	0.624362554	10.25535553	11.36289855				
No.17	1.183732227	26.59125794	6.752519324				