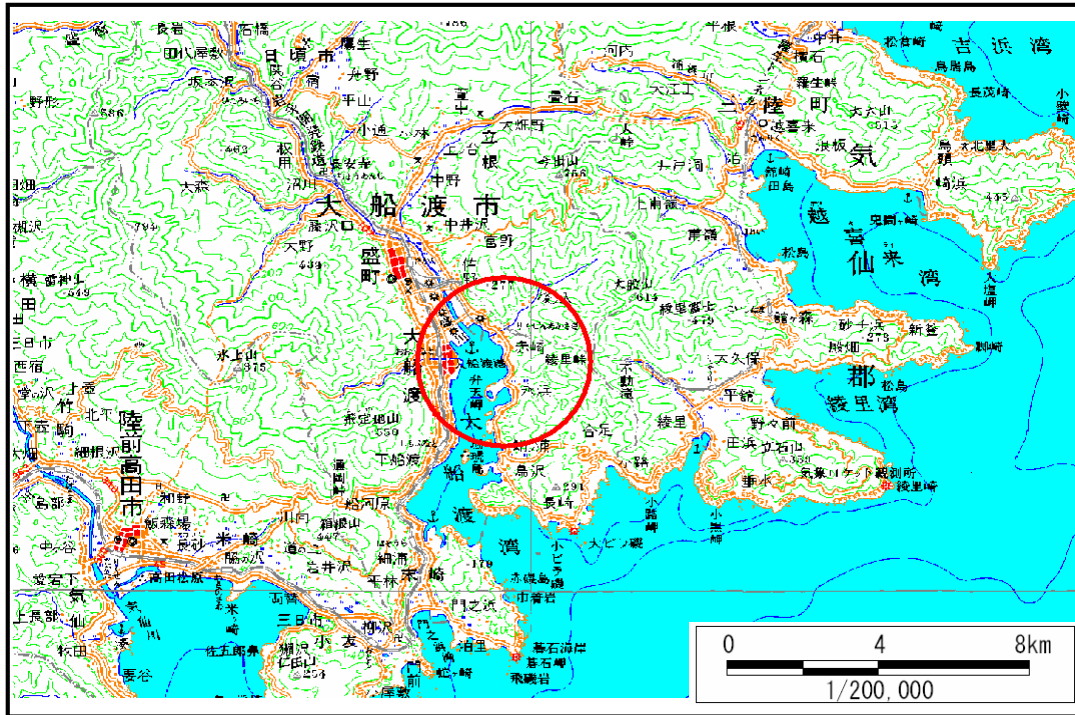


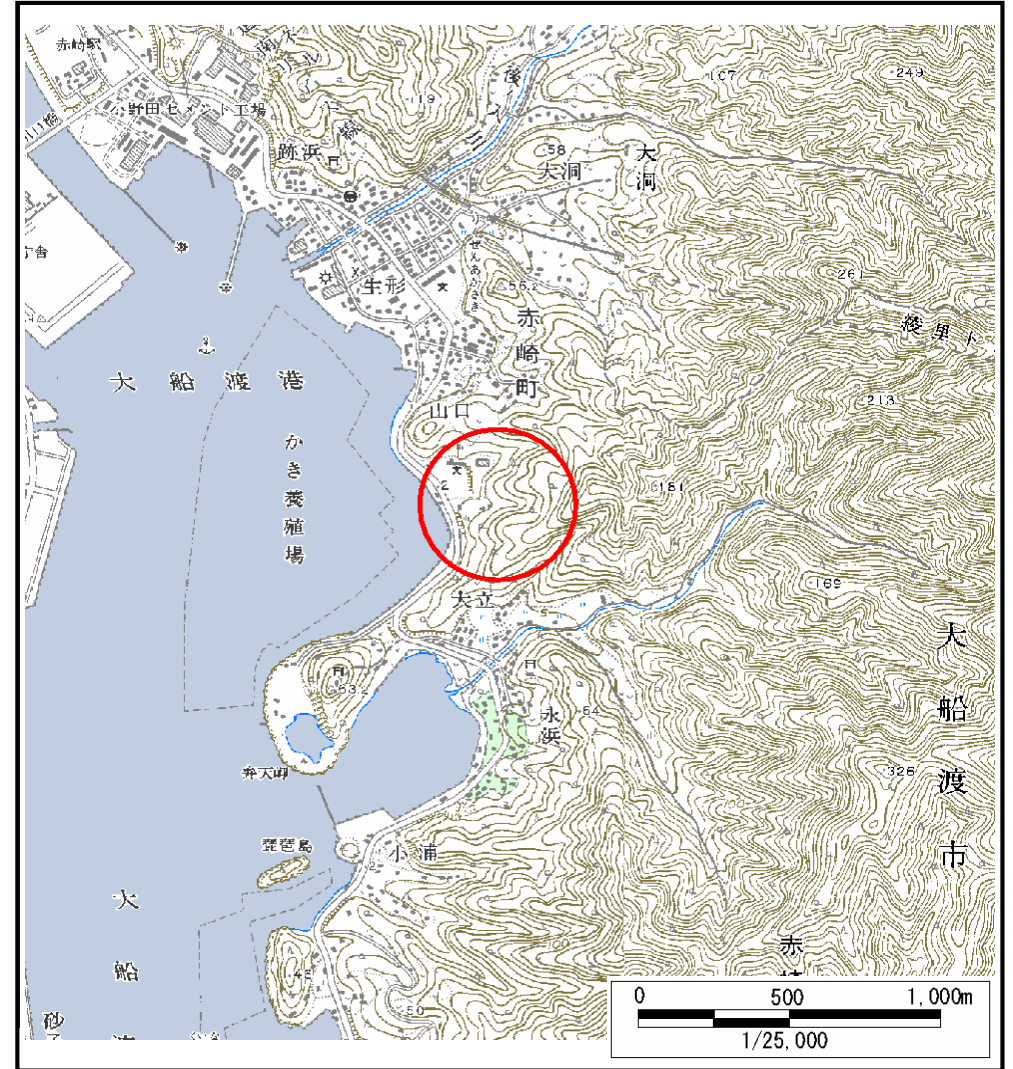
土砂災害防止に関する基礎調査(土石流)

表紙 位置,位置図

自然現象の種類	土石流
溪流番号	A168119
水系名	-
河川名	-
溪流名	山口の沢(2)
所在地	大船渡市赤崎町字山口
調査機関	大船渡地方振興局



概況図(S=1:200,000)



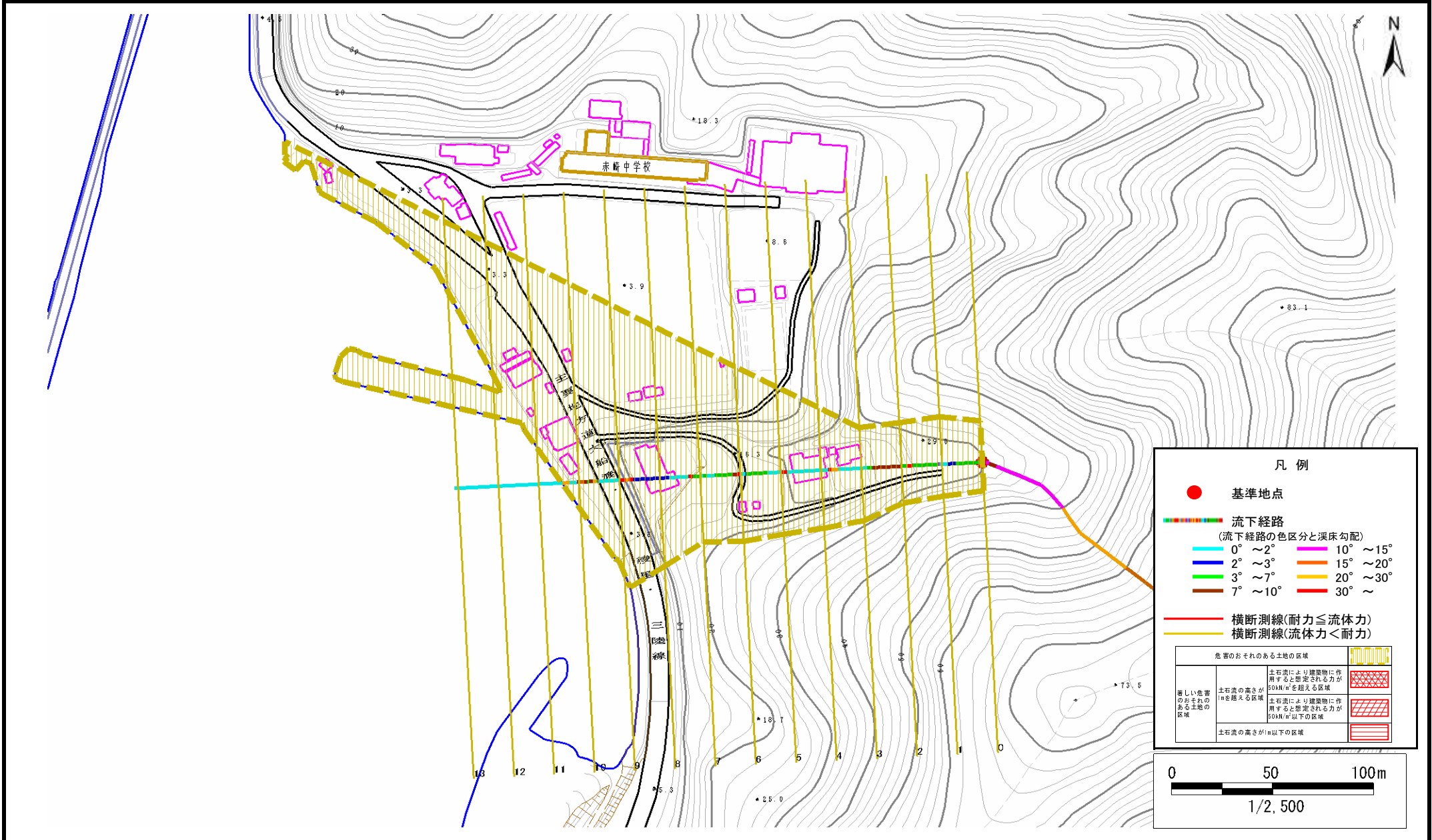
位置図(S=1:25,000)

土石流区域調査

様式3-1 危害のおそれのある土地、著しい危害のおそれのある土地の設定図

調査年度 平成17年度

溪流の位置 溪流番号 A168119 溪流名 山口の沢(2) 所在地 大船渡市赤崎町字山口



土石流区域調査書

様式3-2 建築物に作用すると想定される衝撃に関する事項

調査年度	平成17年度
------	--------

溪流の位置	溪流番号	A168119	溪流名	山口の沢(2)	所在地	大船渡市赤崎町字山口
-------	------	---------	-----	---------	-----	------------

横断測線番号	土石流の高さh(m)	土石流の流体力Fd(kN/m ²)	建築物の耐力P2(kN/m ²)	横断測線番号	土石流の高さh(m)	土石流の流体力Fd(kN/m ²)	建築物の耐力P2(kN/m ²)
No. 0	0.35	15.31	19.26				
No. 1	0.33	12.39	20.23				
No. 2	0.26	7.91	25.53				
No. 3	0.16	2.94	41.11				
No. 4	0.14	1.85	46.67				
No. 5	0.13	1.44	48.37				
No. 6	0.13	1.12	48.87				
No. 7	0.13	1.18	50.03				
No. 8	0.13	1.20	50.58				
No. 9	0.12	1.33	53.20				
No. 10	0.12	1.34	53.28				
No. 11	0.12	1.31	52.78				
No. 12	0.13	1.20	50.62				
No. 13	0.13	0.95	48.55				