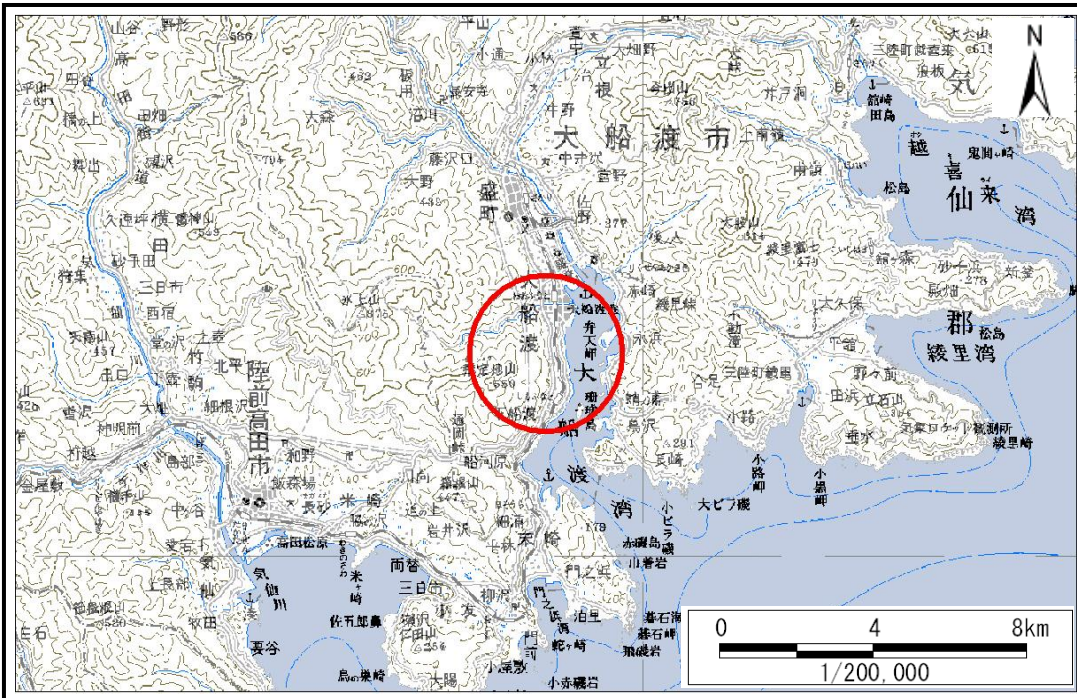


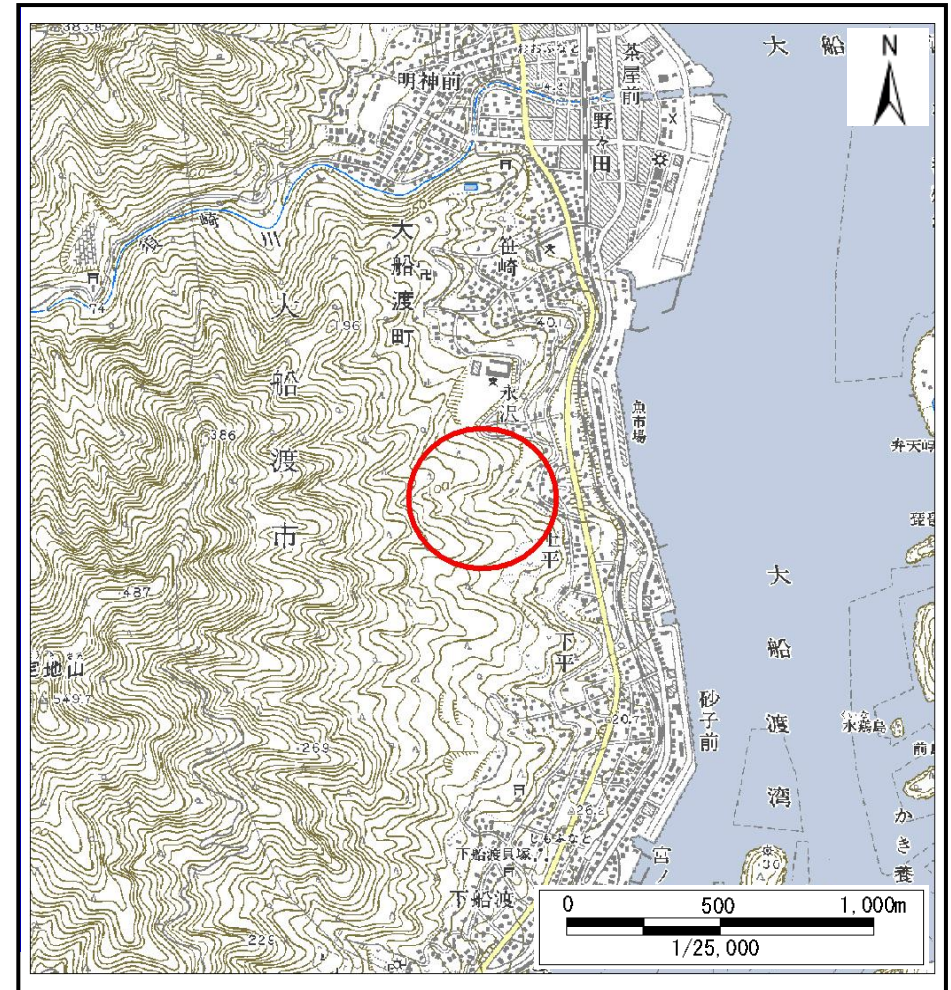
# 土砂災害防止に関する基礎調査(土石流)

表紙 位置,位置図

自然現象の種類	土石流
溪流番号	A168033
水系名	—
河川名	—
溪流名	猪頭の沢
所在	大船渡市大船渡町字猪頭
調査機関	岩手県大船渡地方振興局



位置図(S=1:200,000)



概況図(S=1:25,000)

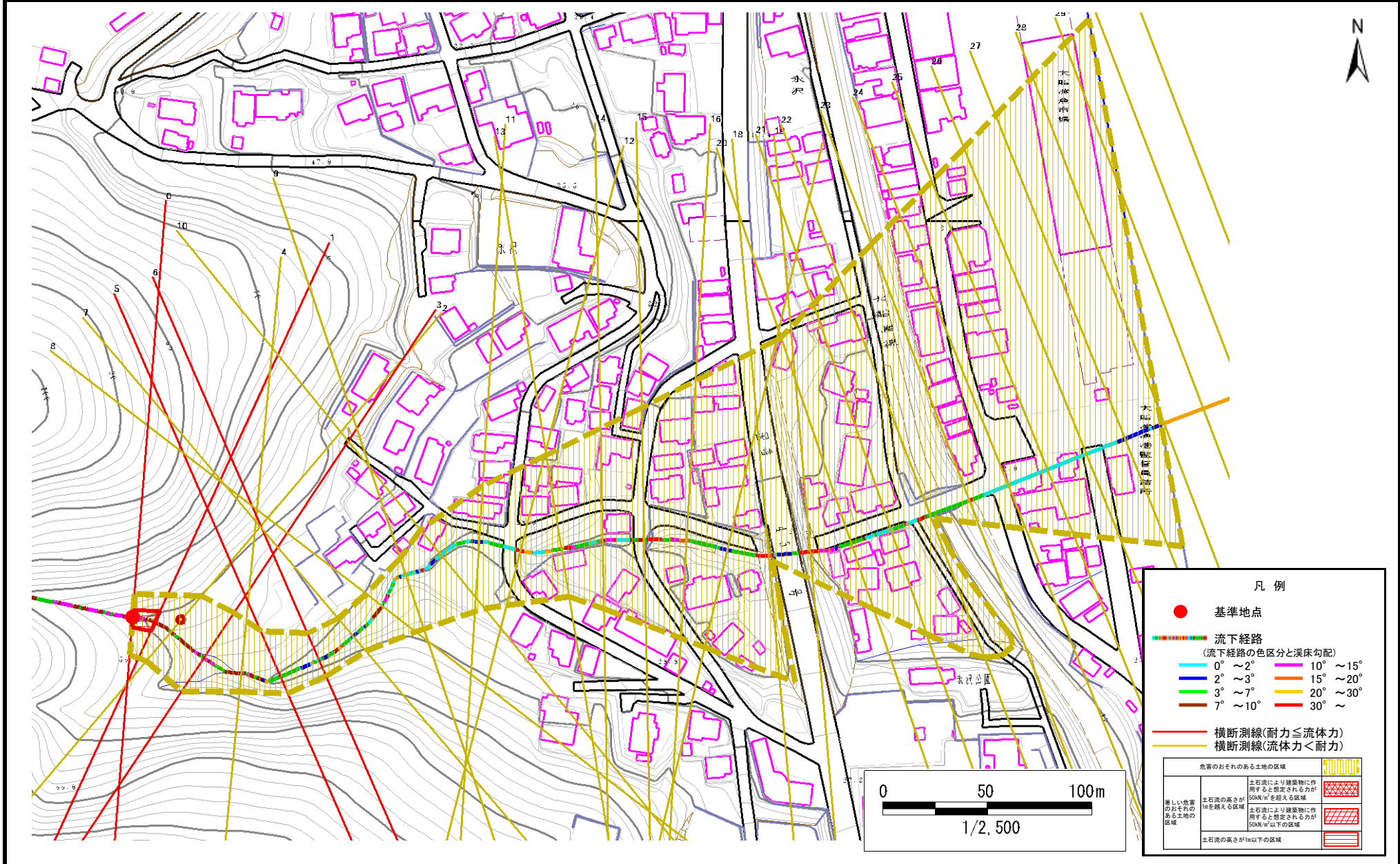


# 土石流区域調査

様式3-1 危害のおそれのある土地、著しい危害のおそれのある土地の設定図

調査年度 平成21年度

溪流の位置 溪流番号 A168033 溪流名 猪頭の沢 所在地 大船渡市大船渡町字猪頭



# 土石流区域調査

様式3-2 建築物に作用すると想定される衝撃に関する事項

						調査年度	平成21年度
溪流の位置	溪流番号	A168033	溪流名	猪頭の沢	所在地	大船渡市大船渡町字猪頭	
横断測線番号	土石流の高さh(m)	土石流の流体力Fd(kN/m <sup>2</sup> )	建築物の耐力P2(kN/m <sup>2</sup> )	横断測線番号	土石流の高さh(m)	土石流の流体力Fd(kN/m <sup>2</sup> )	建築物の耐力P2(kN/m <sup>2</sup> )
No.0	0.56	18.39	12.39	No.27	0.40	2.36	16.86
No.1	0.48	14.97	14.30	No.28	0.35	3.01	18.85
No.2	0.38	11.04	17.67	No.29	0.37	2.79	18.22
No.3	0.51	15.51	13.56	No.30	0.46	1.52	14.83
No.4	0.49	13.53	13.85	No.31	0.48	1.35	14.27
No.5	0.54	13.20	12.87				
No.6	0.58	12.44	12.08				
No.7	0.50	9.45	13.70				
No.8	0.43	6.81	15.55				
No.9	0.53	8.36	13.09				
No.10	0.65	10.35	10.83				
No.11	0.40	4.60	16.89				
No.12	0.44	5.02	15.46				
No.13	0.62	9.21	11.40				
No.14	0.37	3.78	18.07				
No.15	0.37	3.49	17.96				
No.16	0.58	7.74	12.12				
No.17	0.36	3.75	18.34				
No.18	0.38	3.02	17.49				
No.19	0.38	2.99	17.47				
No.20	0.34	3.75	19.40				
No.21	0.34	3.80	19.53				
No.22	0.35	3.56	18.95				
No.23	0.38	3.03	17.59				
No.24	0.36	3.38	18.48				
No.25	0.37	3.23	18.10				
No.26	0.40	2.28	16.59				