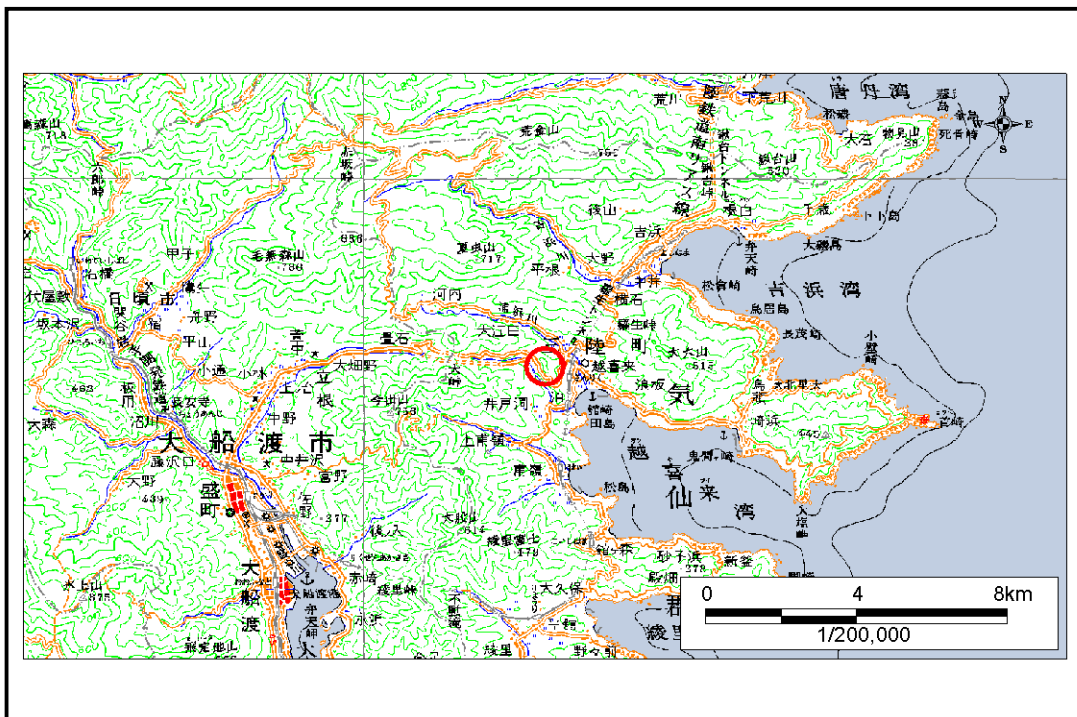


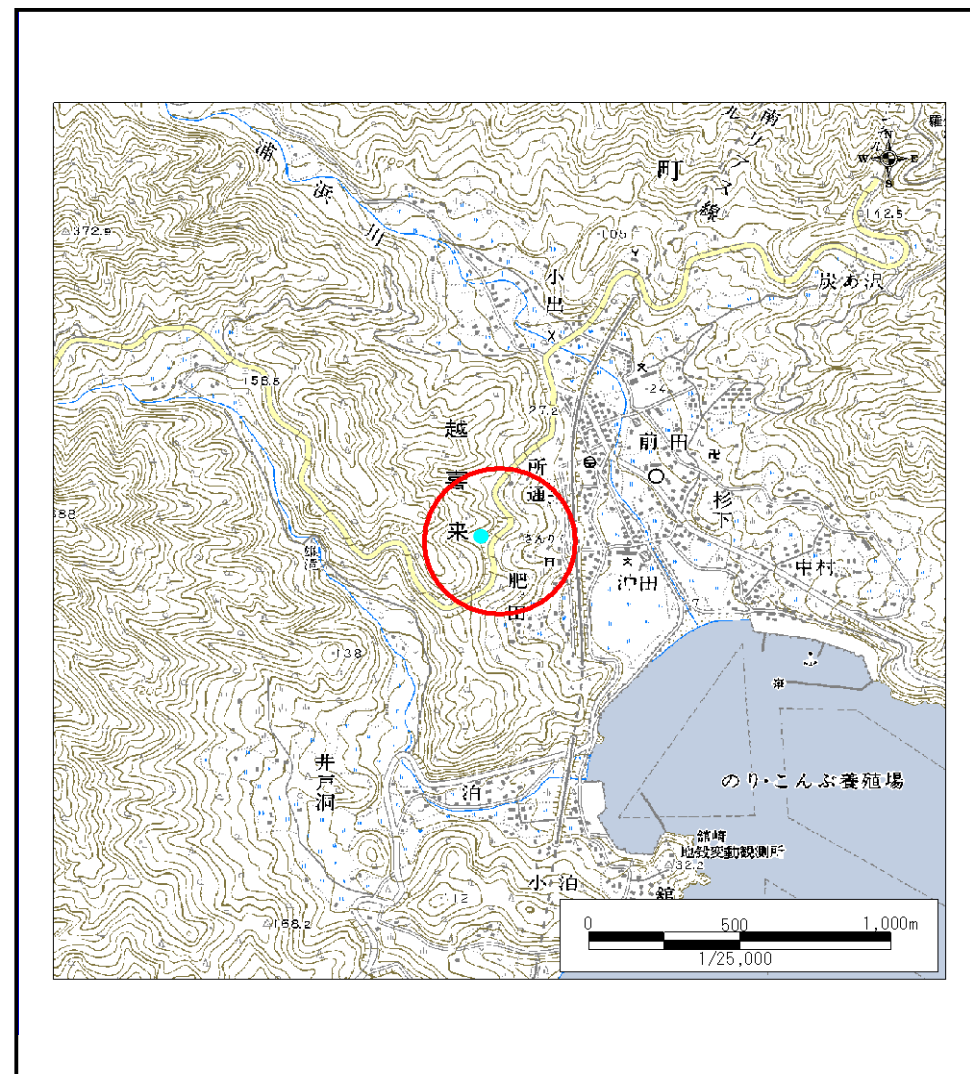
土砂災害防止に関する基礎調査(土石流)

表紙 位置,位置図

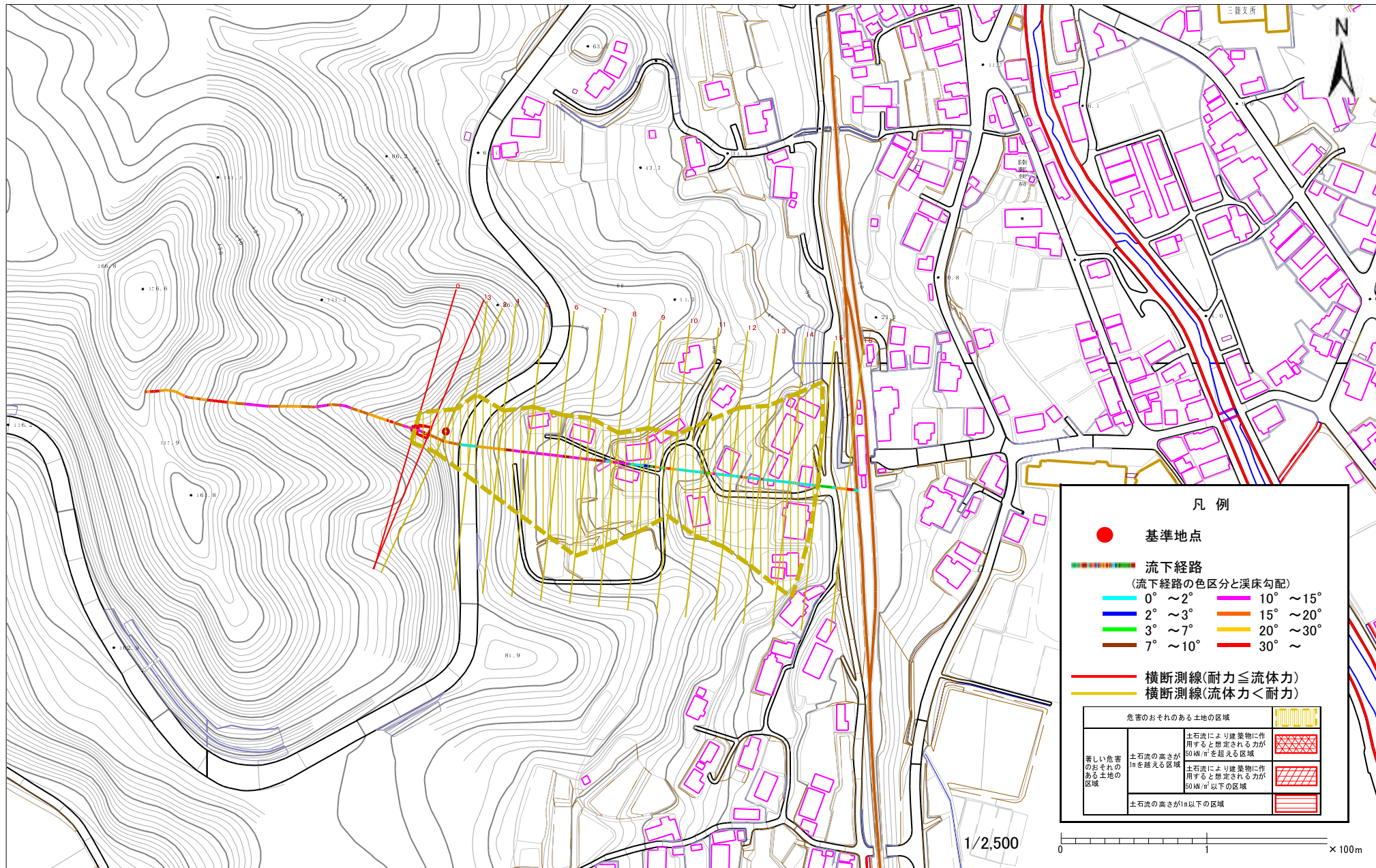
自然現象の種類	土石流
溪流番号	A159111
水系名	浦浜川
河川名	浦浜川
溪流名	肥ノ田沢
所在地	大船渡市三陸町肥ノ田
調査機関	大船渡地方振興局



位置図(S=1:200,000)



位置図(S=1:25,000)



様式3-1 危険のおそれのある土地等の設定図

