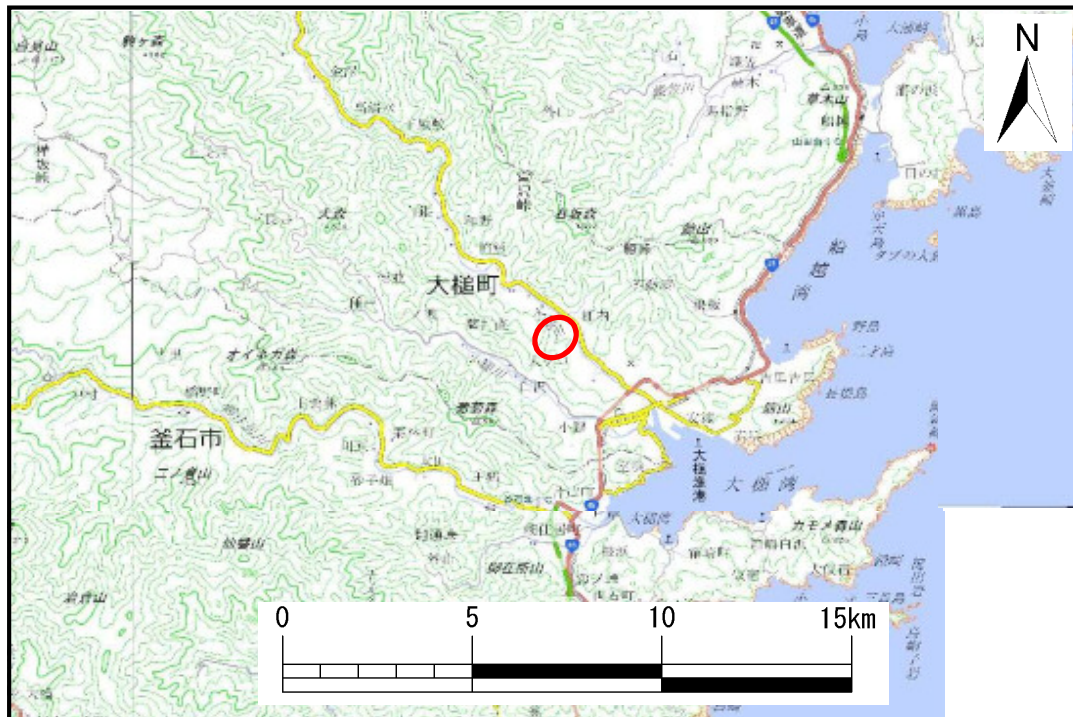


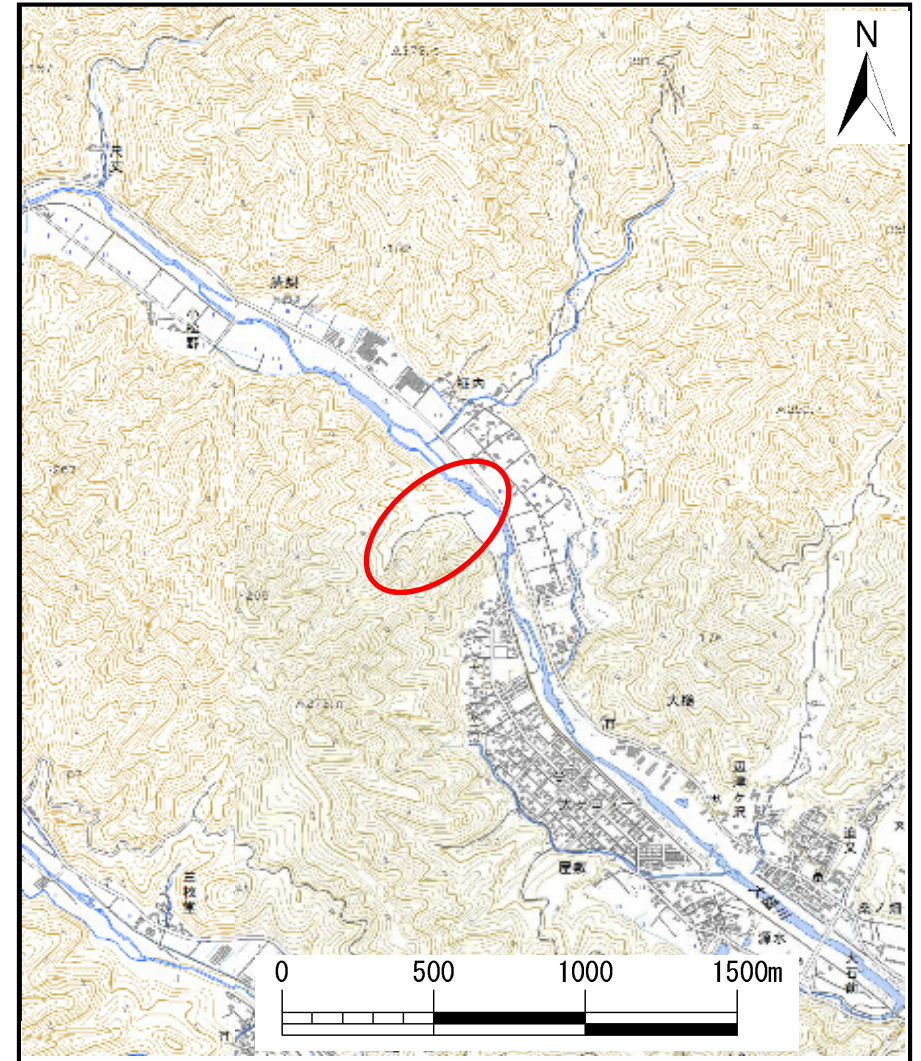
土砂災害防止に関する基礎調査(土石流)

表紙 位置,位置図

自然現象の種類	土石流
溪流番号	J129214
水系名	大槌川
河川名	大槌川
溪流名	枉内5
所在	上閉伊郡大槌町大槌第11地割
調査機関	岩手県沿岸広域振興局



位置図(S=1:200,000)



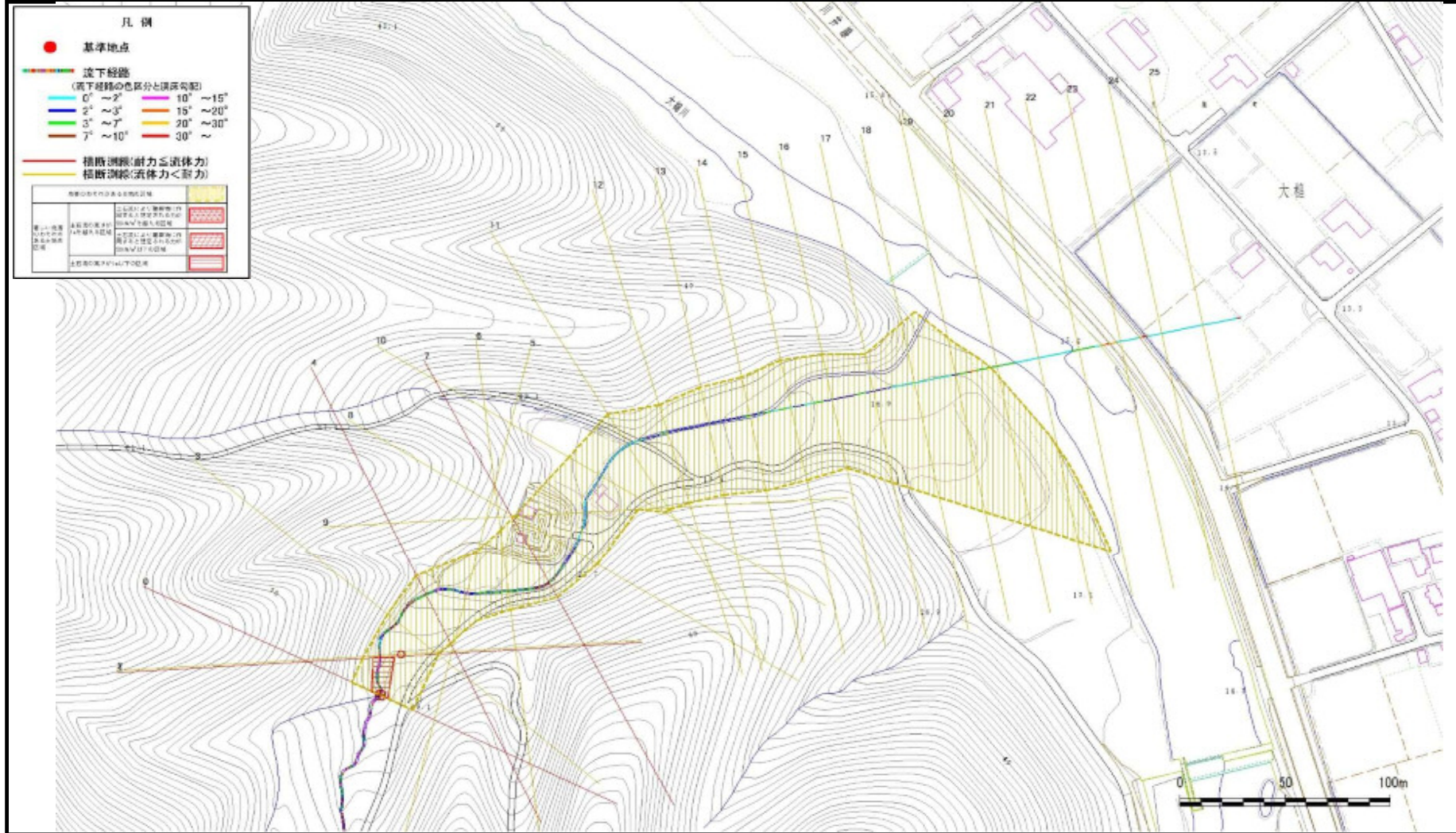
概況図(S=1:25,000)

土石流区域調査

様式3-1 危害のおそれのある土地、著しい危害のおそれのある土地の設定図

調査年度 平成29年度

溪流の位置 溪流番号 J129214 溪流名 柵内5 所在地 上閉伊郡大槌町大槌第11地割



土石流区域調査

様式3-2 建築物に作用すると想定される衝撃に関する事項

調査年度 平成29年度

溪流の位置	溪流番号	J129214	溪流名	証内5	所在地		
						上関伊郡大槌町大槌第11地割	
横断測線番号	土石流の高さh(m)	土石流の流体力Fd(kN/m ²)	建築物の耐力P2(kN/m ²)	横断測線番号	土石流の高さh(m)	土石流の流体力Fd(kN/m ²)	建築物の耐力P2(kN/m ²)
No.0	0.88	19.78	8.42				
No.1	0.82	17.60	8.94				
No.2	0.52	9.55	13.30				
No.3	0.51	8.91	13.40				
No.4	0.80	15.74	9.12				
No.5	0.52	8.26	13.18				
No.6	0.52	7.69	13.21				
No.7	0.83	14.55	8.86				
No.8	0.53	7.44	13.02				
No.9	0.53	6.52	12.99				
No.10	0.54	5.71	12.87				
No.11	0.55	4.67	12.56				
No.12	0.56	4.23	12.36				
No.13	0.57	4.06	12.26				
No.14	0.59	3.55	11.92				
No.15	0.59	3.45	11.84				
No.16	0.61	3.15	11.58				
No.17	0.62	2.90	11.33				
No.18	0.64	2.67	11.07				
No.19	0.65	2.56	10.94				
No.20	0.60	2.94	11.61				
No.21	0.59	3.05	11.80				
No.22	0.62	2.78	11.33				
No.23	0.81	1.44	9.04				
No.24	0.70	1.94	10.24				
No.25	0.75	1.67	9.62				