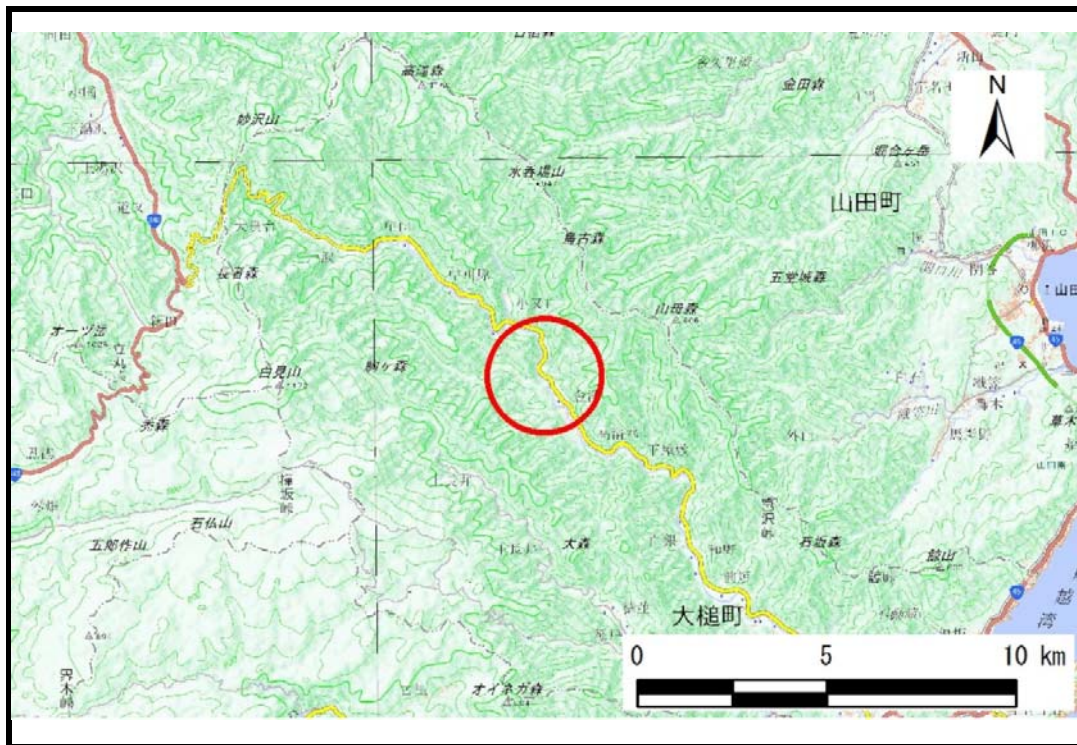


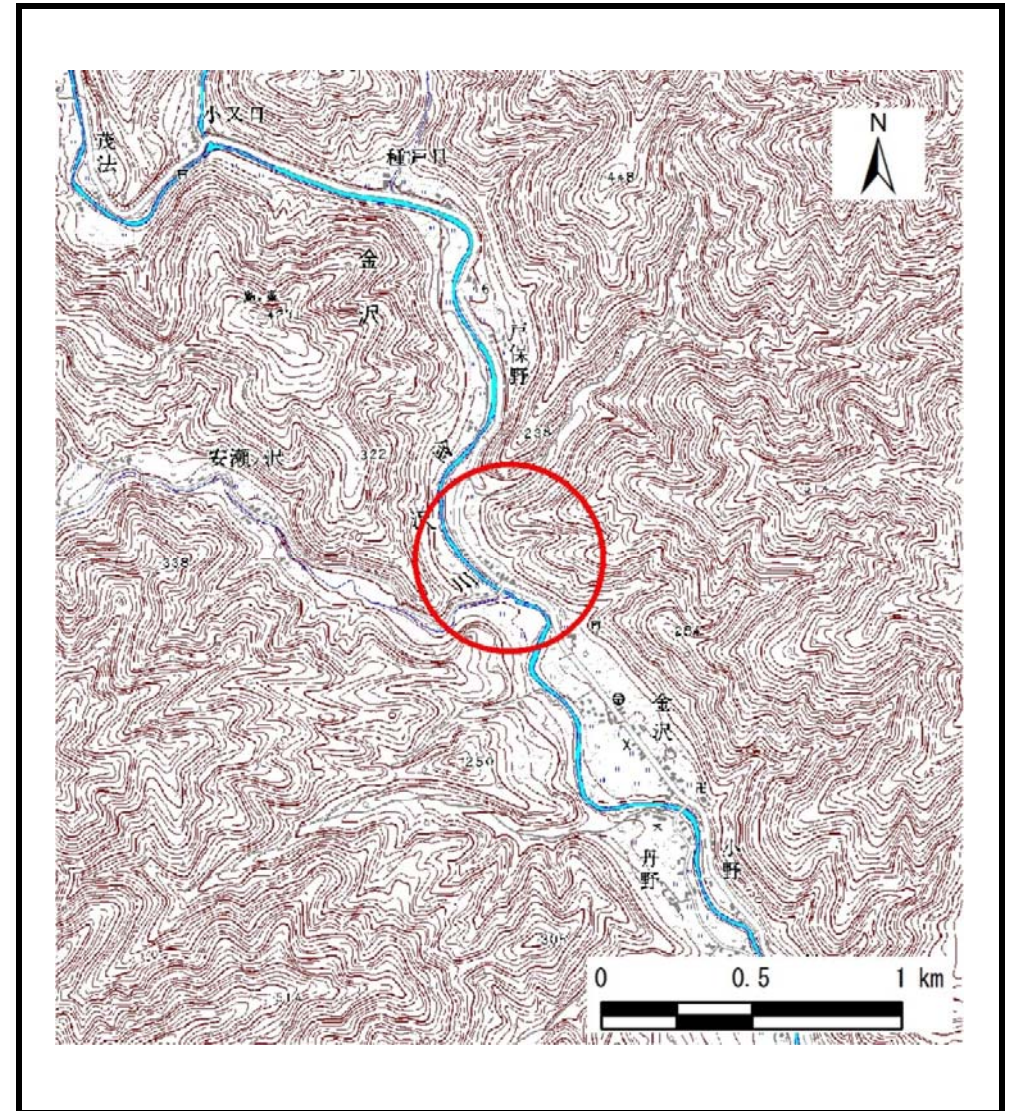
土砂災害防止に関する基礎調査(土石流)

表紙 位置,位置図

自然現象の種類	土石流
溪流番号	B116105
水系名	大槌川
河川名	大槌川
溪流名	水無し沢
所在地	上閉伊郡大槌町金沢
調査機関	沿岸広域振興局 土木部



位置図(S=1:200,000)



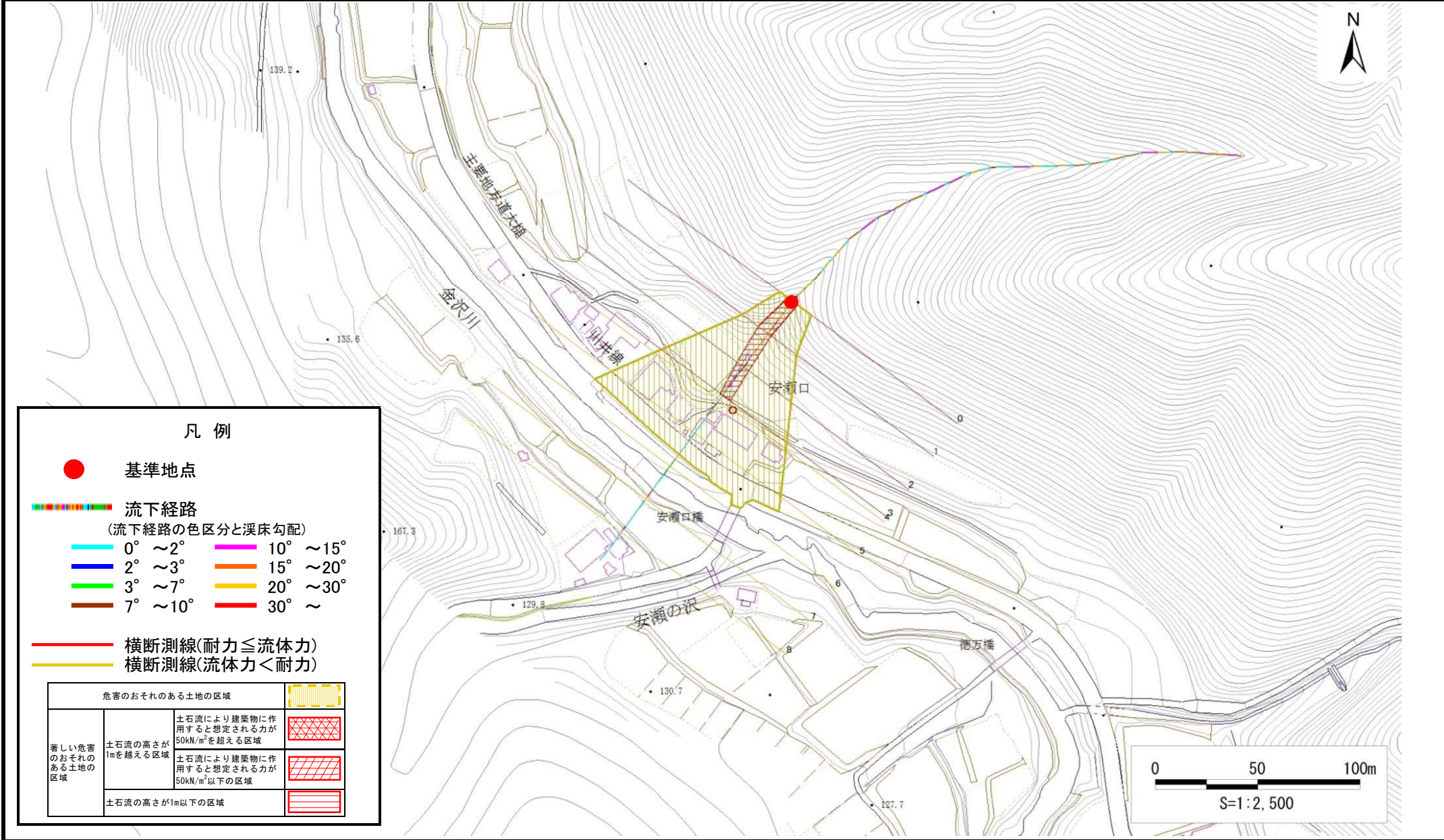
概況図(S=1:25,000)

土石流区域調書

様式3-1 危害のおそれのある土地、著しい危害のおそれのある土地の設定図

調査年度 平成30年度

溪流の位置 溪流番号 B116105 溪流名 水無し沢 水無し沢 上閉伊郡大槌町金沢



土石流区域調査書

様式3-2 建築物に作用すると想定される衝撃に関する事項

調査年度	平成30年度
------	--------

溪流の位置	溪流番号	B116105	溪流名	水無し沢	所在地	上閉伊郡大槌町金沢	
横断測線番号	土石流の高さh(m)	土石流の流体力Fd(kN/m ²)	建築物の耐力P2(kN/m ²)	横断測線番号	土石流の高さh(m)	土石流の流体力Fd(kN/m ²)	建築物の耐力P2(kN/m ²)
No.0	0.75	29.23	9.64				
No.1	0.61	25.15	11.53				
No.2	0.64	27.84	11.01				
No.3	0.68	29.91	10.51				
No.4	0.38	13.49	17.66				
No.5	0.38	13.26	17.52				
No.6	0.38	13.40	17.61				
No.7	0.39	12.40	17.06				
No.8	0.30	6.74	21.74				