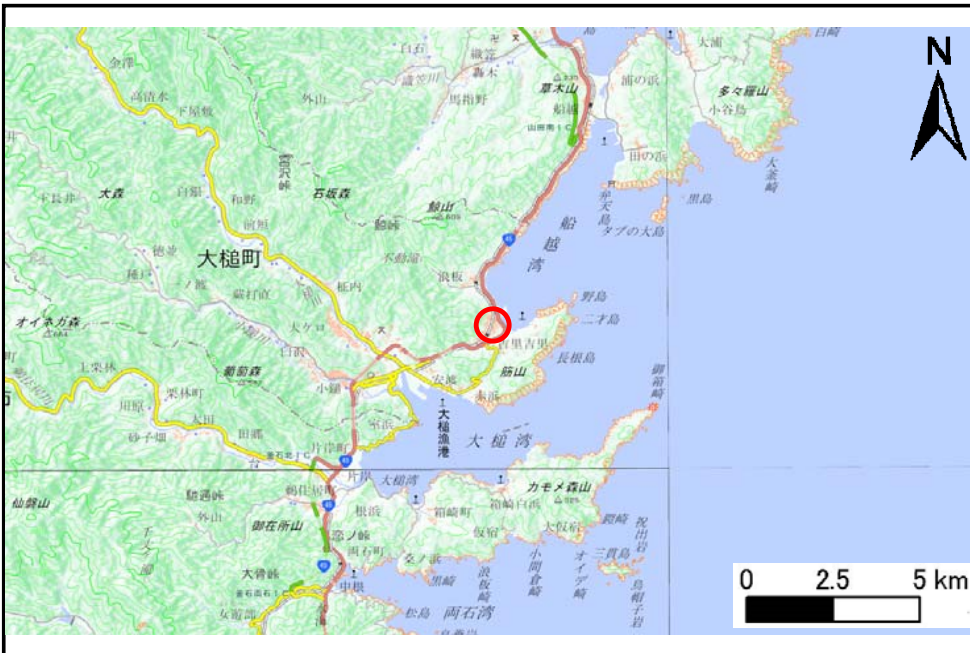


# 土砂災害防止に関する基礎調査(土石流)

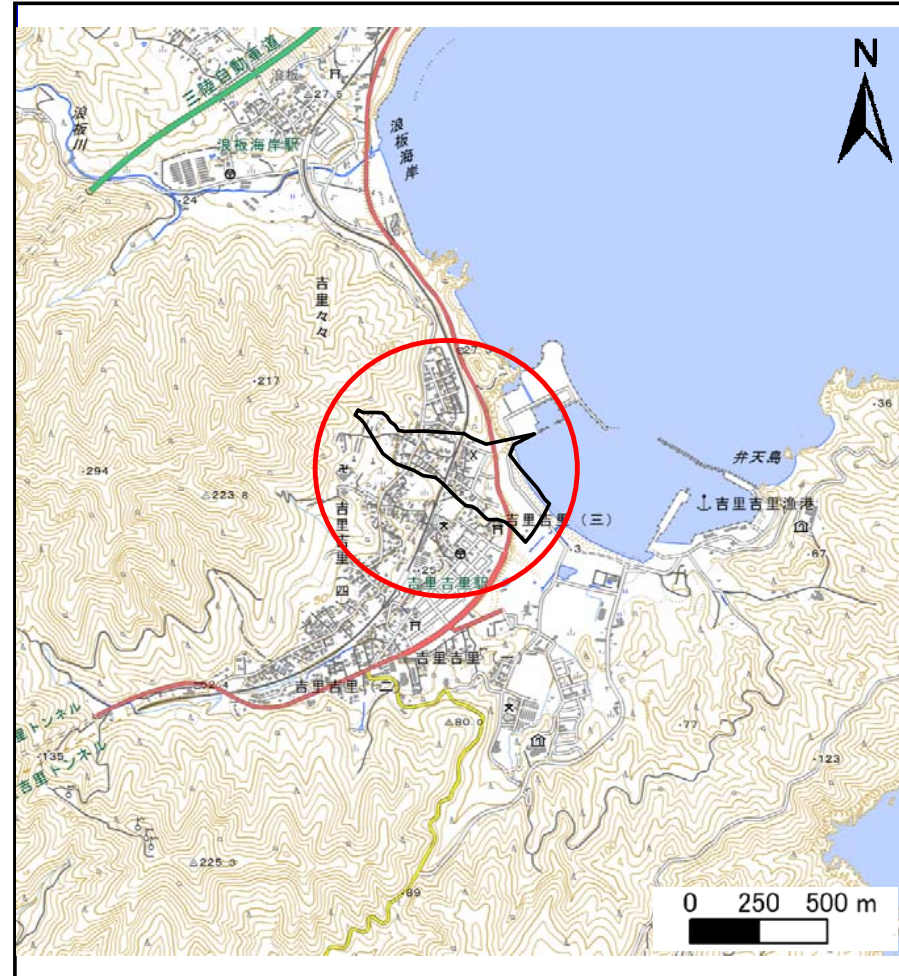
表紙 位置,位置図

自然現象の種類	土石流
溪流番号	A129037
水系名	
河川名	
溪流名	吉里吉里の沢(7)
所在地	上閉伊郡大槌町吉里吉里四丁目
調査機関	沿岸広域振興局土木部



概況図(S=1:200,000)

国土地理院の電子地形図200000『盛岡, 一関』及び電子地形図25000『大槌』を掲載

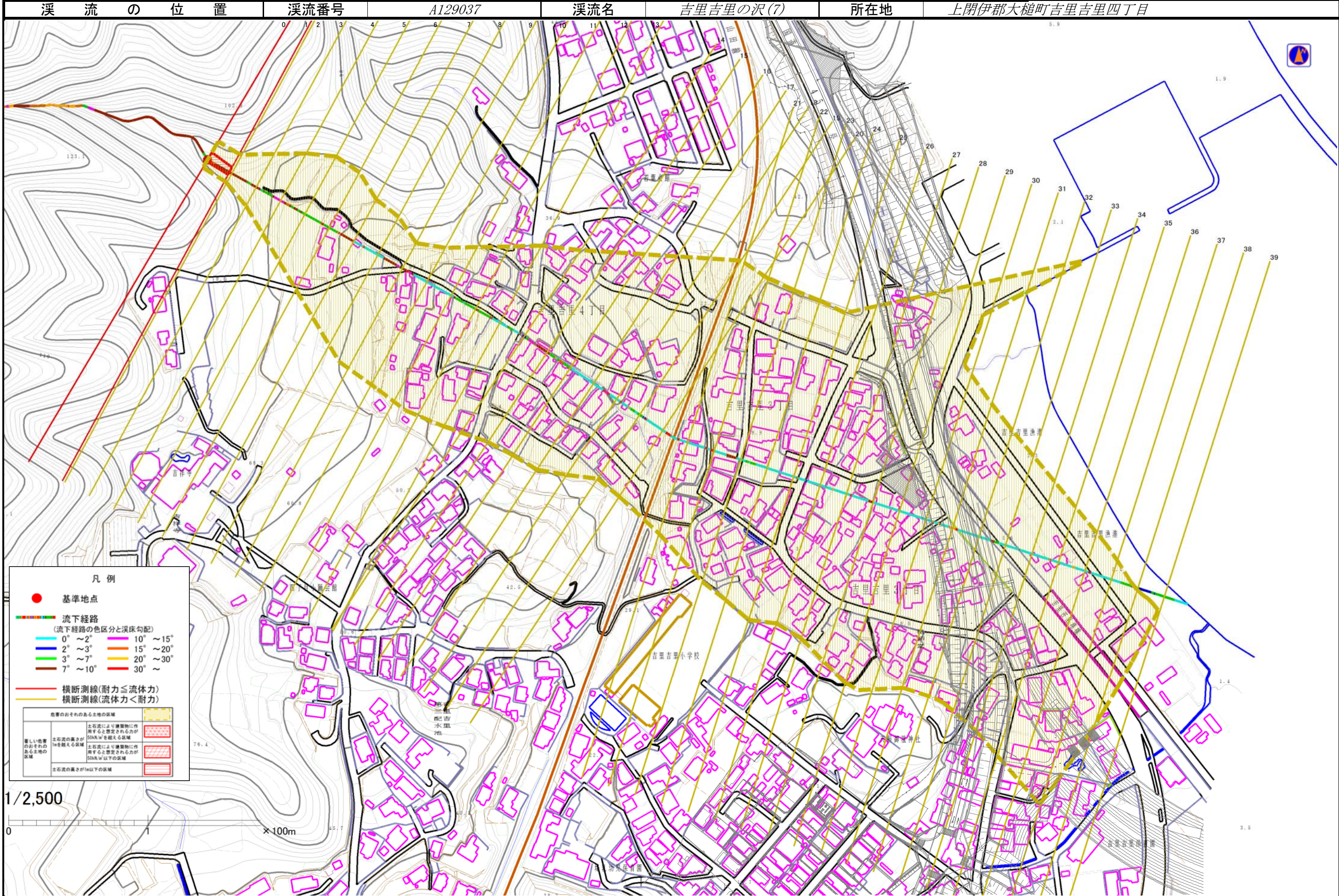


位置図(S=1:25,000)

# 土石流区域調査

様式3-1 危害のおそれのある土地、著しい危害のおそれのある土地の設定図

調査年度 令和元年度



# 土石流区域調査書

様式3-2 建築物に作用すると想定される衝撃に関する事項

調査年度	令和元年度
------	-------

溪流の位置	溪流番号	A129037	溪流名	吉里吉里の沢(7)	所在地	上関伊郡大槌町吉里吉里四丁目
-------	------	---------	-----	-----------	-----	----------------

横断測線番号	土石流の高さh(m)	土石流の流体力Fd(kN/m <sup>2</sup> )	建築物の耐力P2(kN/m <sup>2</sup> )	横断測線番号	土石流の高さh(m)	土石流の流体力Fd(kN/m <sup>2</sup> )	建築物の耐力P2(kN/m <sup>2</sup> )
No.0	0.51	19.42	13.36	No.27	0.24	2.44	26.39
No.1	0.47	15.28	14.52	No.28	0.24	2.48	26.61
No.2	0.42	12.84	16.13	No.29	0.25	2.23	26.02
No.3	0.29	6.53	22.59	No.30	0.25	1.98	25.73
No.4	0.28	5.77	23.46	No.31	0.57	6.14	12.19
No.5	0.26	4.35	25.07	No.32	0.33	1.96	20.07
No.6	0.25	3.69	25.71	No.33	0.33	1.90	19.95
No.7	0.25	3.74	25.87	No.34	0.32	2.06	20.72
No.8	0.25	3.50	25.86	No.35	0.34	1.77	19.64
No.9	0.25	3.58	26.15	No.36	0.34	1.63	19.22
No.10	0.25	3.50	25.87	No.37	0.36	1.45	18.65
No.11	0.25	3.47	25.87	No.38	0.38	1.15	17.37
No.12	0.25	3.49	25.94	No.39	0.37	1.24	17.97
No.13	0.25	3.40	25.92				
No.14	0.25	3.43	26.02				
No.15	0.25	3.42	26.00				
No.16	0.25	3.18	26.06				
No.17	0.25	2.79	26.19				
No.18	0.24	2.89	26.63				
No.19	0.25	2.82	26.32				
No.20	0.24	2.86	26.47				
No.21	0.25	2.83	26.35				
No.22	0.24	2.88	26.56				
No.23	0.25	2.82	26.29				
No.24	0.25	2.54	26.18				
No.25	0.25	2.55	26.26				
No.26	0.25	2.39	26.12				