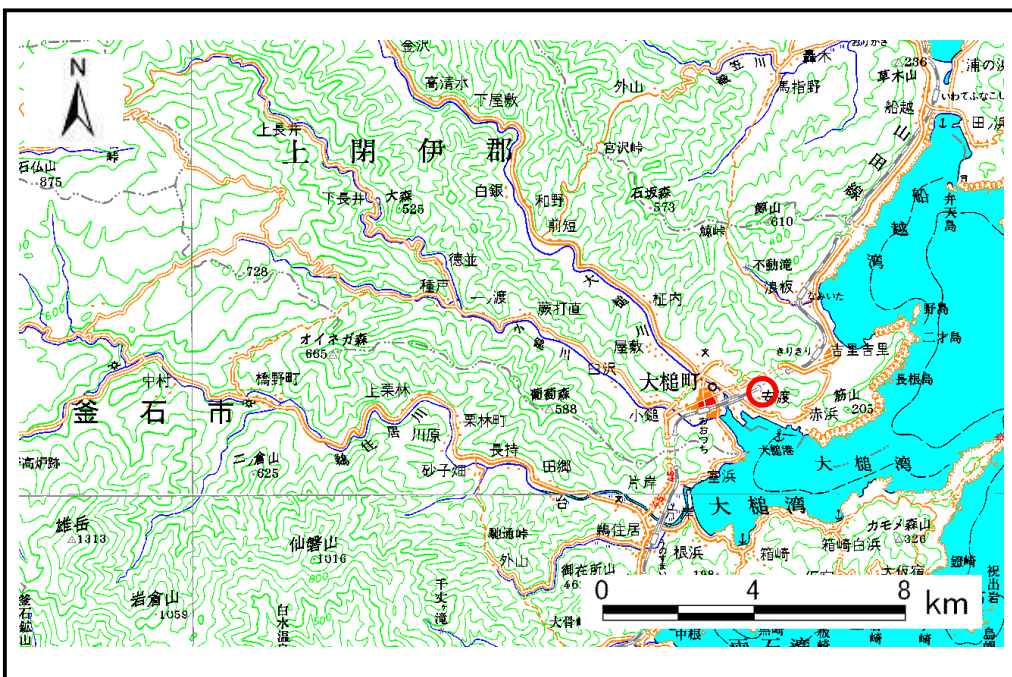


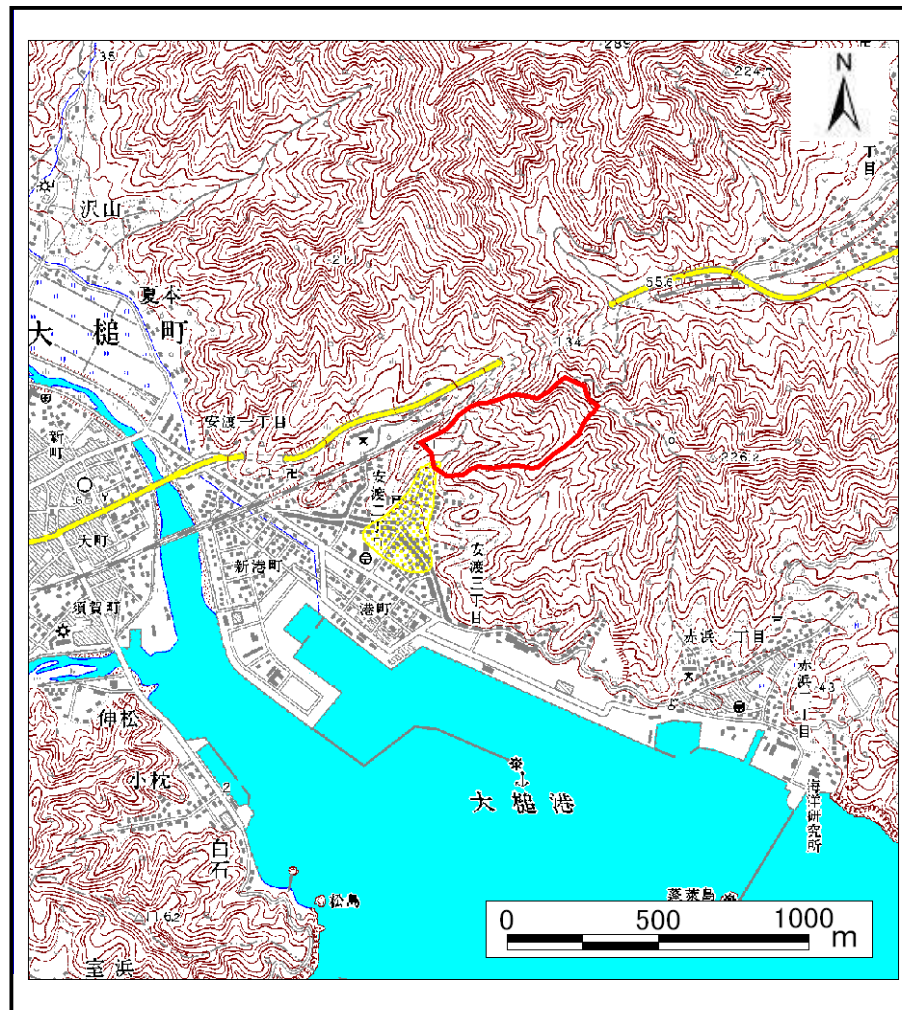
# 土砂災害防止に関する基礎調査(土石流)

表紙 位置,位置図

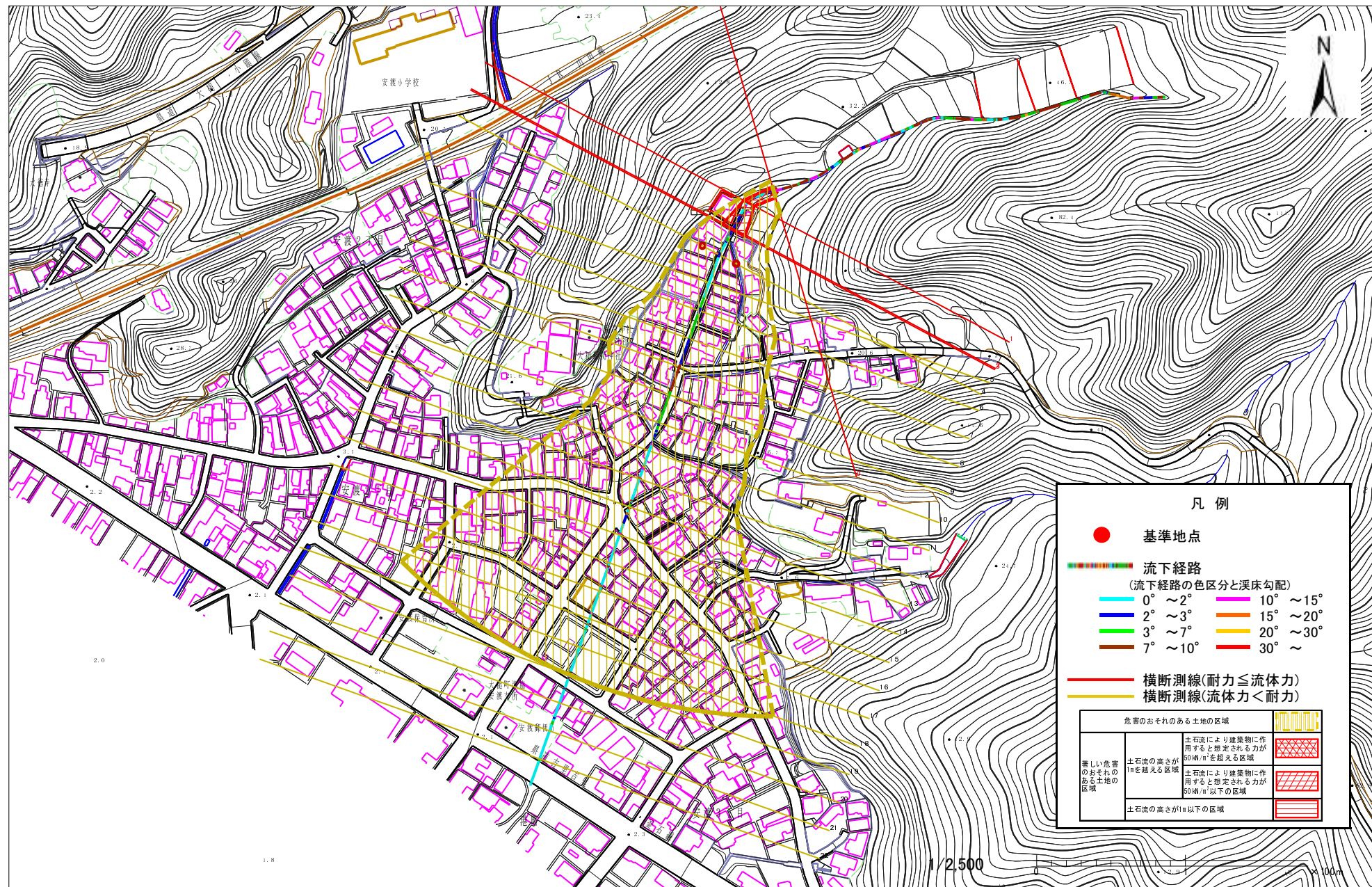
自然現象の種類	土石流
溪流番号	A129026
水系名	-
河川名	-
溪流名	安渡の沢(4)
所在地	上閉伊郡大槌町安渡3丁目
調査機関	岩手県釜石地方振興局



位置図(S=1:200,000)



位置図(S=1:25,000)



様式3-1 危険のおそれのある土地等の設定図

## 土石流区域調査

様式3-2 建築物に作用すると想定される衝撃に関する事項

調査年度	平成16年度
所在地	上閉伊郡大槌町安渡3丁目

溪流の位置	溪流番号	A129026	溪流名	安渡の沢(4)	所在地	上閉伊郡大槌町安渡3丁目	
横断測線番号	土石流の高さh(m)	土石流の流体力Fd(kN/m <sup>2</sup> )	建築物の耐力P2(kN/m <sup>2</sup> )	横断測線番号	土石流の高さh(m)	土石流の流体力Fd(kN/m <sup>2</sup> )	建築物の耐力P2(kN/m <sup>2</sup> )
No. 0	1. 32002137252041	29. 77968429066220	6. 24815999851847				
No. 1	1. 29889887041920	27. 18771559539700	6. 31858325545438				
No. 2	0. 83206698609788	13. 35345581829770	8. 89787436338473				
No. 3	0. 83250859639646	12. 98339406494090	8. 89397818894694				
No. 4	0. 65128087600422	8. 60284005275812	10. 95250788179400				
No. 5	0. 65505950439151	7. 81993103512513	10. 89765069302820				
No. 6	0. 65889822357734	7. 33552086995719	10. 84257835170410				
No. 7	0. 66624764174359	6. 69090266285209	10. 73894637159760				
No. 8	0. 67625087341847	6. 07629464541499	10. 60158865801680				
No. 9	0. 65843241000468	6. 40961734904748	10. 84922623389940				
No. 10	0. 69324846142983	5. 34372873501058	10. 37747566577980				
No. 11	0. 72669975835284	4. 40479233821271	9. 96773585658029				
No. 12	0. 73954199077131	4. 13817783598078	9. 82052423809640				
No. 13	0. 70817728688319	4. 51284938181443	10. 18971418605250				
No. 14	0. 71584993689138	4. 41662823315741	10. 09633414523460				
No. 15	0. 72712381599095	4. 28073247222487	9. 96278961364732				
No. 16	0. 73376475912054	4. 20359751531830	9. 88609446582445				
No. 17	0. 75638314120539	3. 83761265025762	9. 63525211457928				
No. 18	0. 789461329	3. 362233828	9. 295015831				
No. 19	0. 895769151	2. 392158016	8. 377028206				
No. 20	0. 970455727	1. 970262992	7. 857072061				
No. 21	1. 037197569	1. 689626377	7. 459016209				
No. 22	1. 113544802	1. 441485661	7. 065837986				