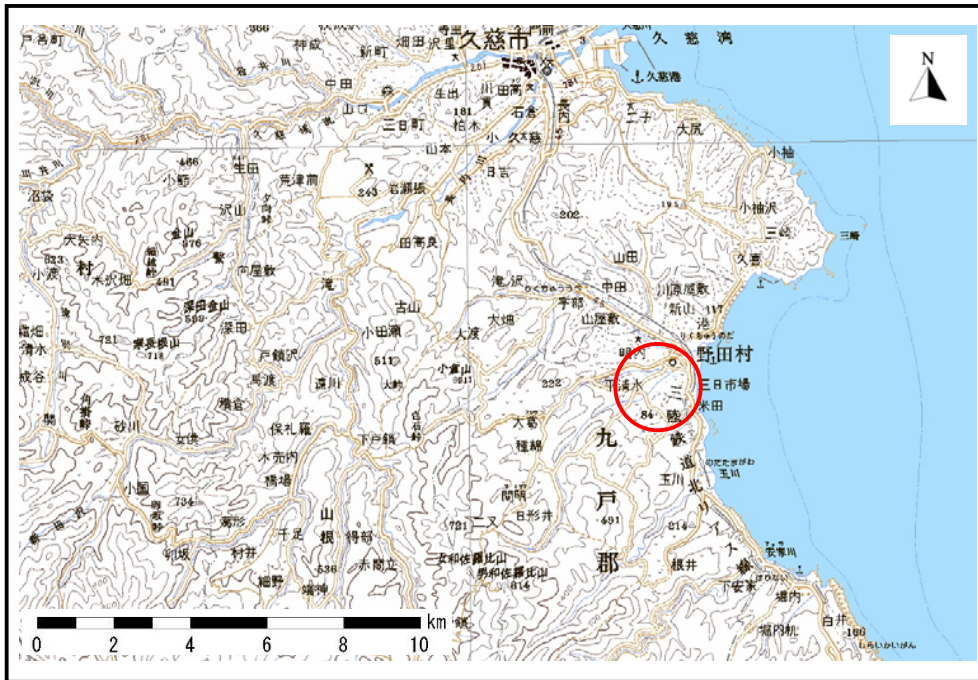


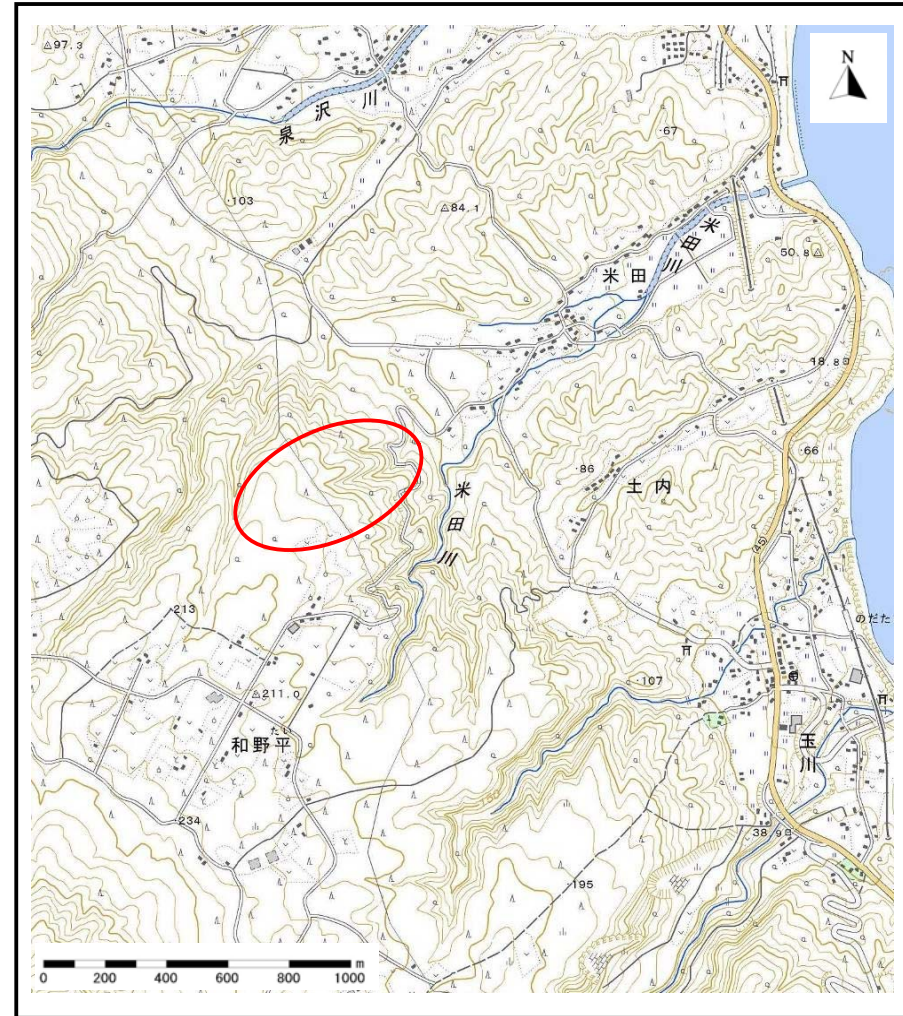
土砂災害防止に関する基礎調査(土石流)

表紙 位置,位置図

自然現象の種類	土石流
溪流番号	A033009
水系名	米田川
河川名	米田川
溪流名	米田の沢
所在地	岩手県九戸郡野田村大字野田第8地割
調査機関	県北広域振興局土木部



位置図(D=1:200,000)



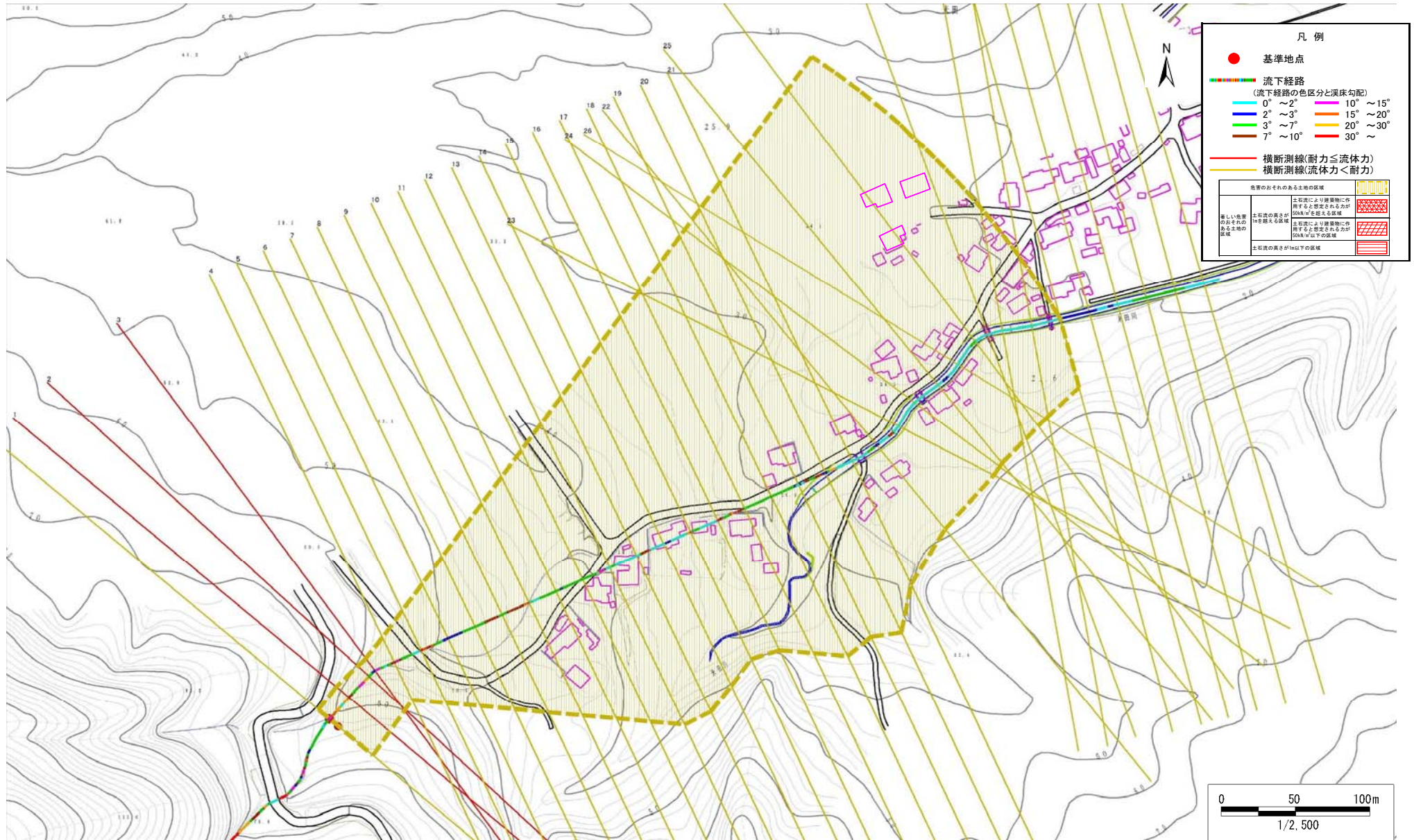
概況図(D=1:25,000)

土石流区域調査

様式3-1 危害のおそれのある土地、著しい危害のおそれのある土地の設定図(全体図)

調査年度 平成22年度

溪流の位置	溪流番号	A033009	溪流名	米田の沢	所在地	岩手県九戸郡野田村大字野田第8地割
-------	------	---------	-----	------	-----	-------------------



土石流区域調査

様式3-2 建築物に作用すると想定される衝撃に関する事項

調査年度	平成22年度
所在地	岩手県九戸郡野田村大字野田第8地割

溪流の位置	溪流番号	A033009	溪流名	米田の沢	所在地	調査年度	平成22年度
横断測線番号	土石流の高さh(m)	土石流の流体力Fd(kN/m ²)	建築物の耐力P2(kN/m ²)	横断測線番号	土石流の高さh(m)	土石流の流体力Fd(kN/m ²)	建築物の耐力P2(kN/m ²)
No.0	0.38	11.65	17.58	No.27	0.52	3.08	13.18
No.1	0.71	27.18	10.06	No.28	0.42	2.11	16.11
No.2	0.69	22.32	10.32	No.29	0.49	2.46	14.02
No.3	0.51	14.34	13.43	No.30	0.50	2.13	13.81
No.4	0.35	8.18	19.09	No.31	0.55	1.97	12.61
No.5	0.31	5.43	21.11				
No.6	0.30	4.03	21.84				
No.7	0.30	3.80	21.90				
No.8	0.30	3.27	21.92				
No.9	0.29	3.36	22.22				
No.10	0.30	3.07	21.88				
No.11	0.30	3.06	21.87				
No.12	0.30	2.65	21.65				
No.13	0.31	2.20	21.13				
No.14	0.30	2.37	21.92				
No.15	0.29	2.58	22.77				
No.16	0.30	2.32	21.67				
No.17	0.59	5.71	11.79				
No.18	0.37	2.99	17.97				
No.19	0.38	2.75	17.48				
No.20	0.37	2.94	18.02				
No.21	0.47	4.13	14.61				
No.22	0.47	3.73	14.57				
No.23	0.44	3.63	15.40				
No.24	0.46	3.27	14.92				
No.25	0.47	3.02	14.39				
No.26	0.47	2.81	14.55				