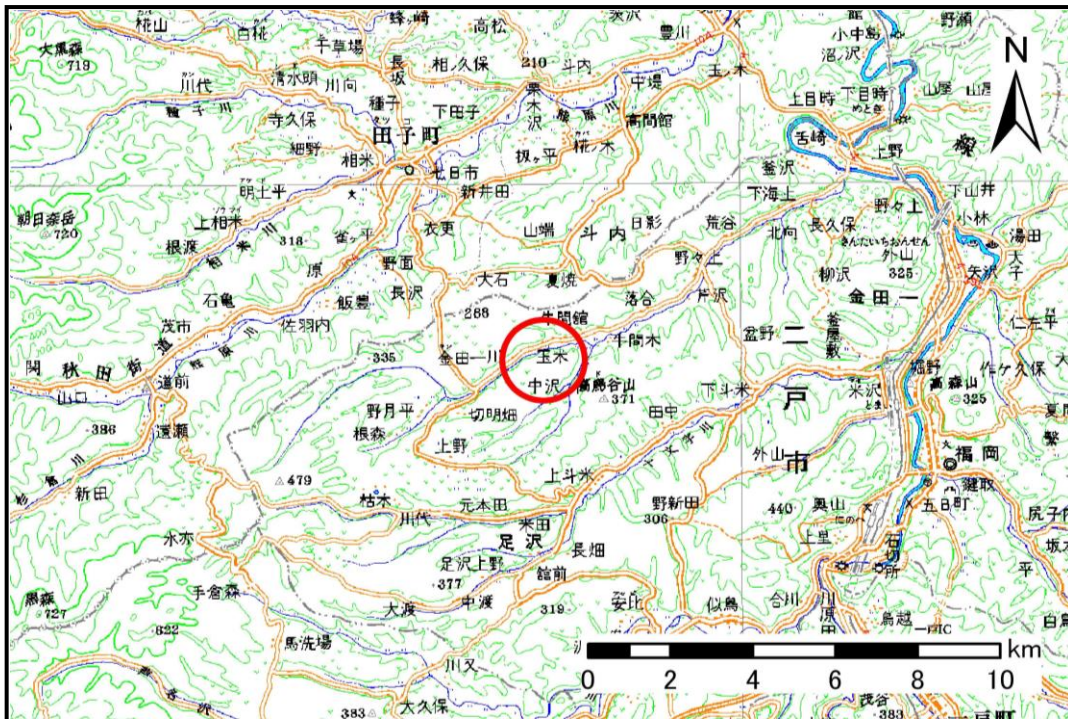


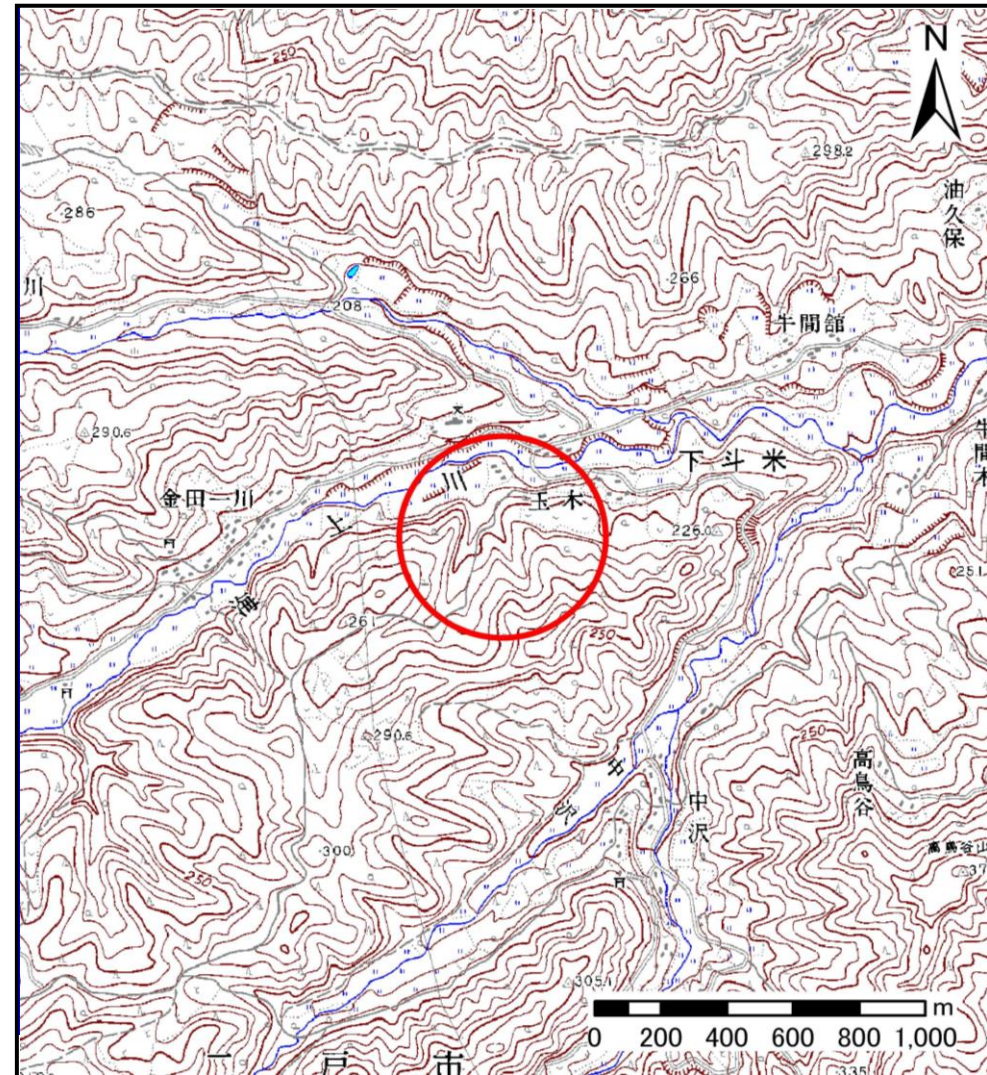
# 土砂災害防止に関する基礎調査(土石流)

表紙 位置,位置図

自然現象の種類	土石流
溪流番号	B010122
水系名	馬淵川
河川名	金田一川
溪流名	玉木の沢
所在地	岩手県二戸市下斗米字玉木
調査機関	県北広域振興局土木部二戸土木センター



位置図(S=1:200,000)



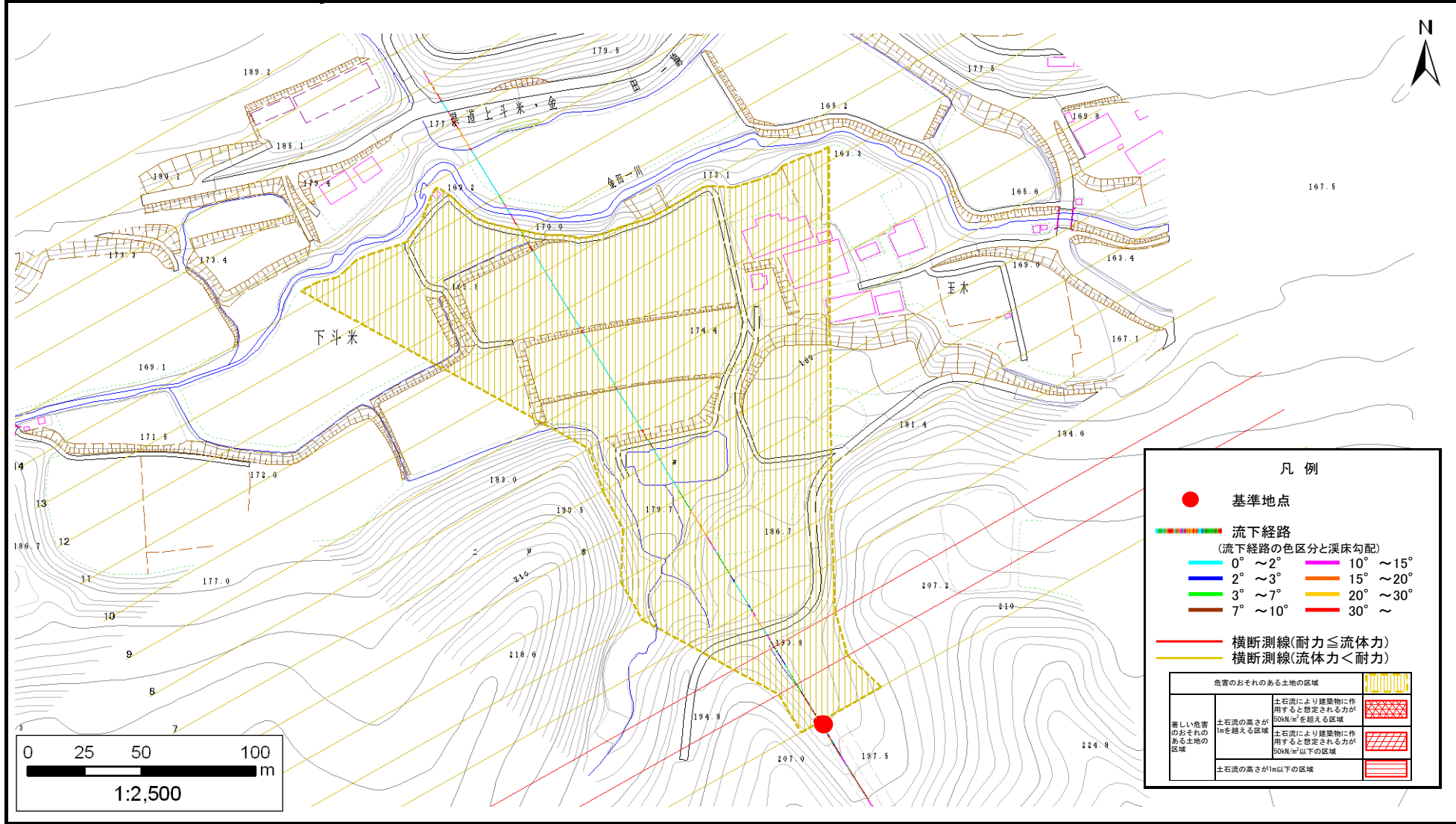
概況図(S=1:25,000)

# 土石流区域調査

様式3-1 危害のおそれのある土地、著しい危害のおそれのある土地の設定図

調査年度	平成23年度
所在地	岩手県二戸市下斗米字玉木

溪流の位置	溪流番号	B010122	溪流名	玉木の沢	所在地	岩手県二戸市下斗米字玉木
-------	------	---------	-----	------	-----	--------------



## 土石流区域調査書

様式3-2 建築物に作用すると想定される衝撃に関する事項

調査年度	平成23年度
所在地	岩手県二戸市下斗米字玉木

溪流の位置	溪流番号	B010122		溪流名	玉木の沢	所在地	岩手県二戸市下斗米字玉木
横断測線番号	土石流の高さh(m)	土石流の流体力Fd(kN/m <sup>2</sup> )	建築物の耐力P2(kN/m <sup>2</sup> )	横断測線番号	土石流の高さh(m)	土石流の流体力Fd(kN/m <sup>2</sup> )	建築物の耐力P2(kN/m <sup>2</sup> )
No.0	0.49	12.14	14.03				
No.1	0.67	16.80	10.64				
No.2	0.80	18.10	9.10				
No.3	0.48	8.37	14.18				
No.4	0.48	7.07	14.34				
No.5	0.47	6.67	14.37				
No.6	0.46	7.08	14.76				
No.7	0.47	6.70	14.40				
No.8	0.47	6.38	14.37				
No.9	0.48	5.71	14.34				
No.10	0.48	5.01	14.23				
No.11	0.48	5.00	14.22				
No.12	0.48	4.81	14.17				
No.13	0.48	4.85	14.22				
No.14	0.46	5.30	14.80				
No.15	0.47	4.97	14.38				
No.16	0.66	1.54	10.69				
No.17	0.00	0.00	0.00				
No.18	0.00	0.00	0.00				
No.19	0.00	0.00	0.00				