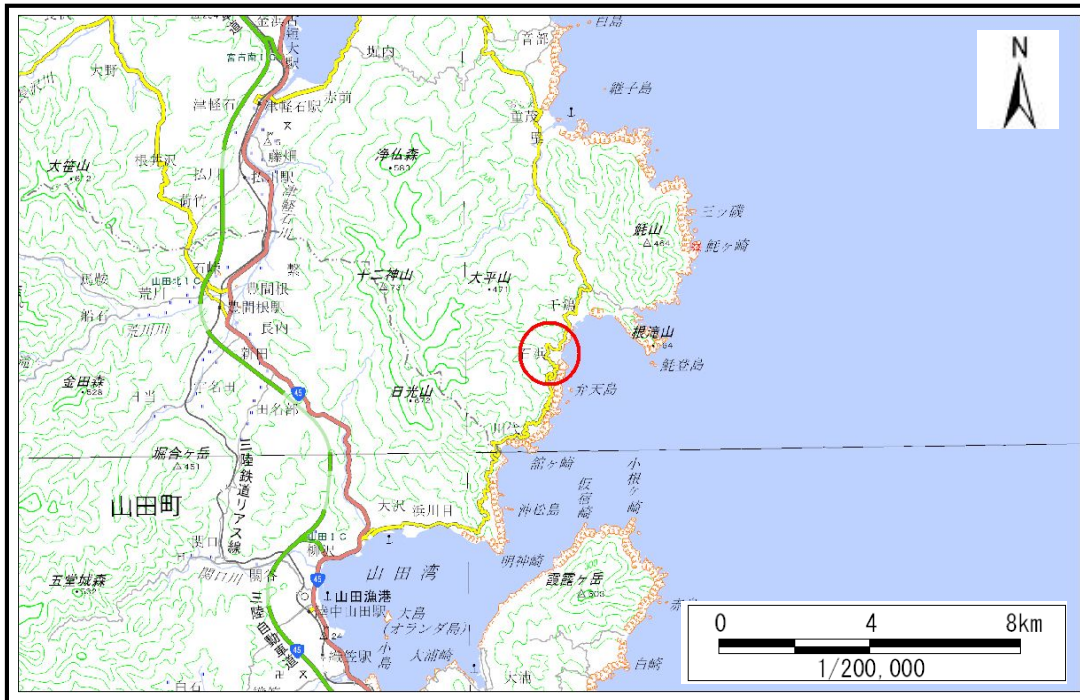


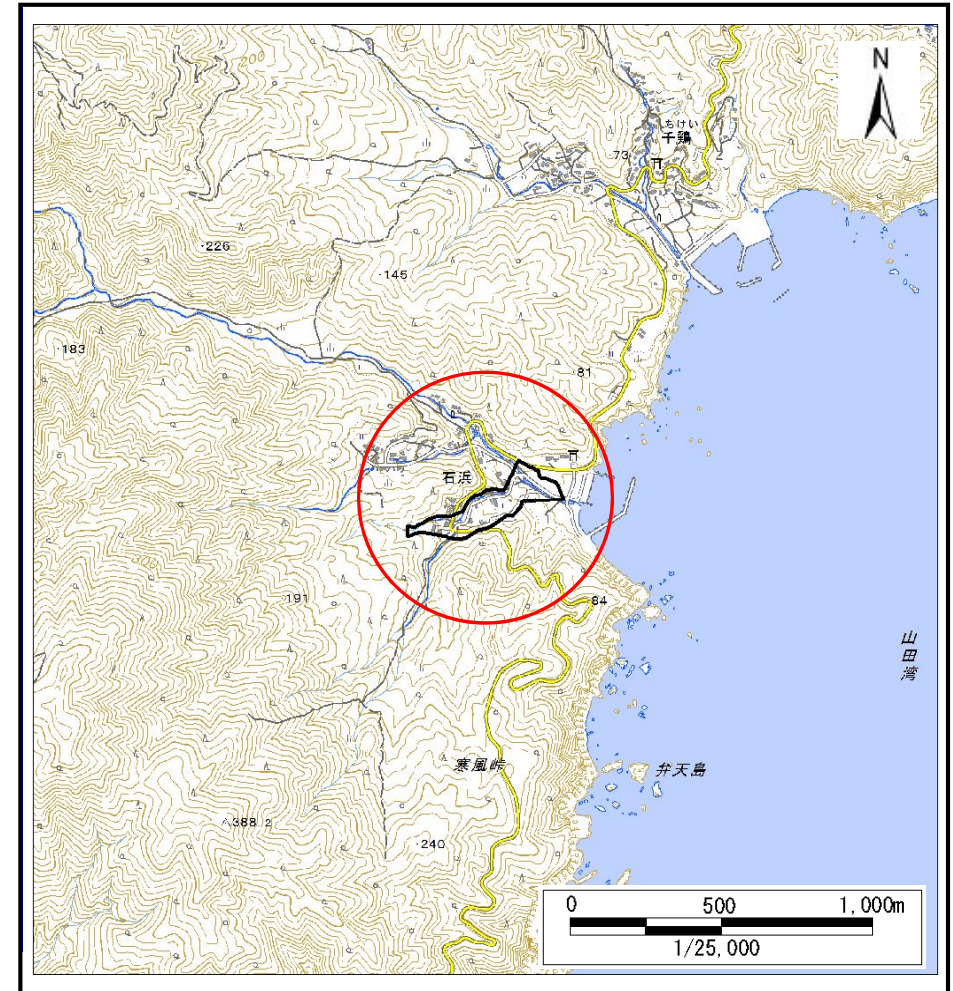
土砂災害防止に関する基礎調査(土石流)

表紙 概況,位置図

自然現象の種類	土石流
溪流番号	ID14
水系名	石浜沢
河川名	石浜沢
溪流名	石浜の沢1
所在地	宮古市重茂第18地割
調査機関	県土整備部砂防災害課



概況図(S=1:200,000)



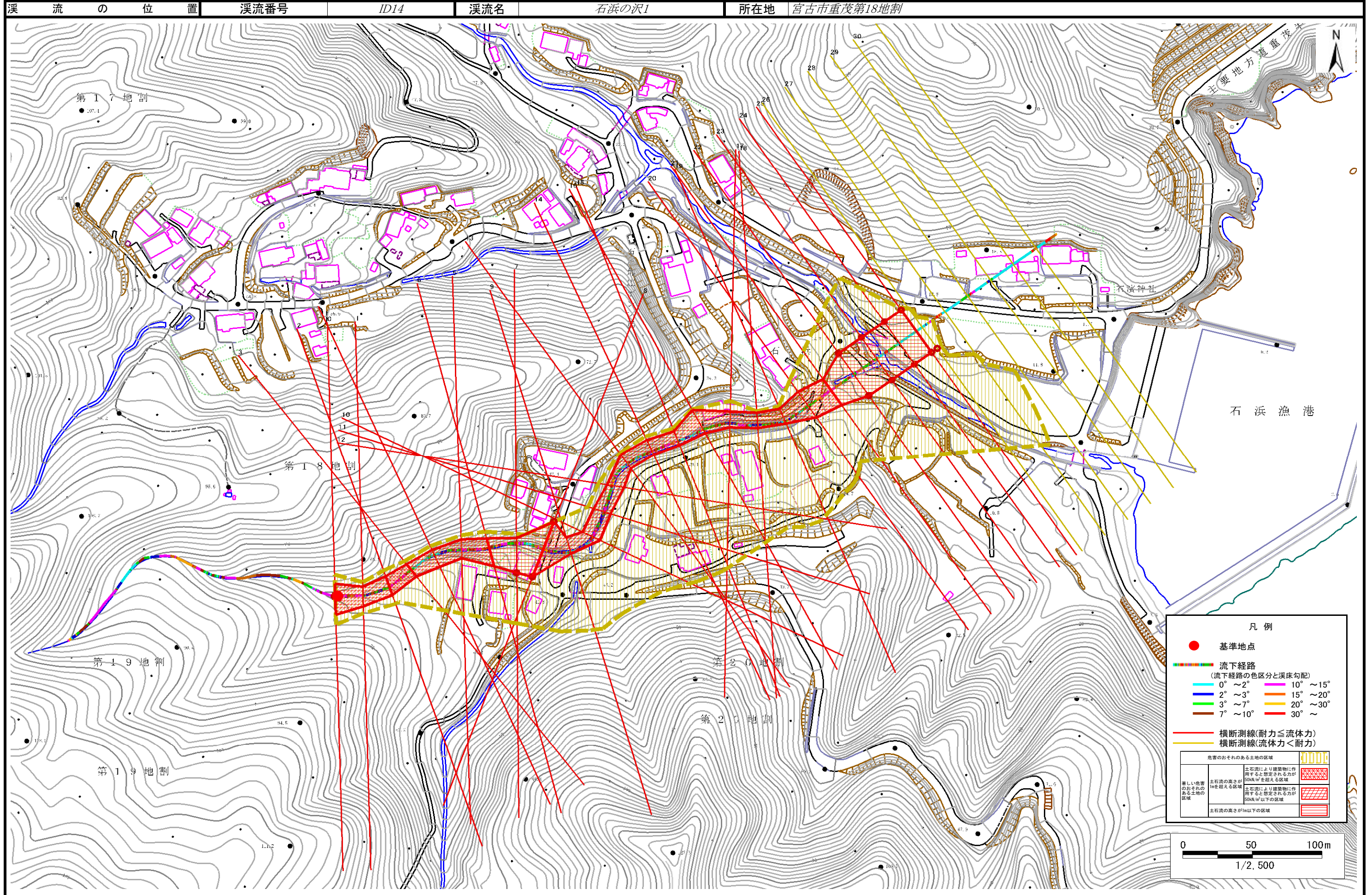
位置図(S=1:25,000)

土石流区域調査

様式3-1 危害のおそれのある土地、著しい危害のおそれのある土地の設定図 (A3)

調査年度

令和元年度



土石流区域調書

様式3-2 建築物に作用すると想定される衝撃に関する事項

調査年度	令和元年度
------	-------

溪流の位置	溪流番号	ID14	溪流名	石浜の沢1	所在地	宮古市重茂第18地割
-------	------	------	-----	-------	-----	------------

横断測線番号	土石流の高さh(m)	土石流の流体力Fd(kN/m ²)	建築物の耐力P2(kN/m ²)	横断測線番号	土石流の高さh(m)	土石流の流体力Fd(kN/m ²)	建築物の耐力P2(kN/m ²)
No.0	1.21	30.60	6.63	No.27	1.06	4.89	7.30
No.1	1.57	45.06	5.56	No.28	1.24	3.24	6.51
No.2	1.57	45.34	5.57	No.29	0.00	0.00	0.00
No.3	1.74	59.17	5.24	No.30	0.00	0.00	0.00
No.4	1.62	49.29	5.47	No.31	0.00	0.00	0.00
No.5	1.62	40.86	5.45				
No.6	1.21	30.98	6.62				
No.7	0.81	16.43	9.05				
No.8	0.81	15.16	9.07				
No.9	1.71	35.98	5.29				
No.10	1.54	34.89	5.62				
No.11	1.68	33.98	5.35				
No.12	1.70	34.57	5.30				
No.13	1.70	31.02	5.31				
No.14	1.72	33.88	5.27				
No.15	1.73	37.72	5.25				
No.16	1.27	22.74	6.41				
No.17	1.74	33.65	5.24				
No.18	1.76	35.60	5.21				
No.19	1.72	34.36	5.27				
No.20	1.22	13.96	6.60				
No.21	1.17	14.72	6.80				
No.22	0.83	10.77	8.83				
No.23	0.82	11.25	8.99				
No.24	0.88	9.66	8.45				
No.25	0.92	8.31	8.19				
No.26	0.93	7.62	8.07				