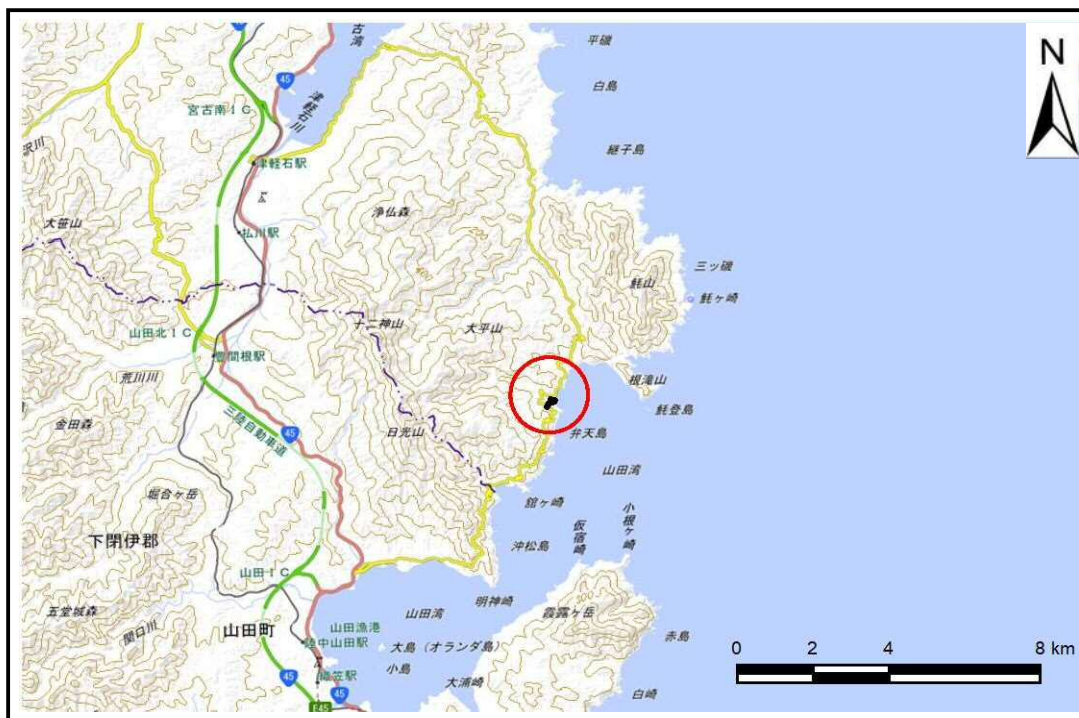


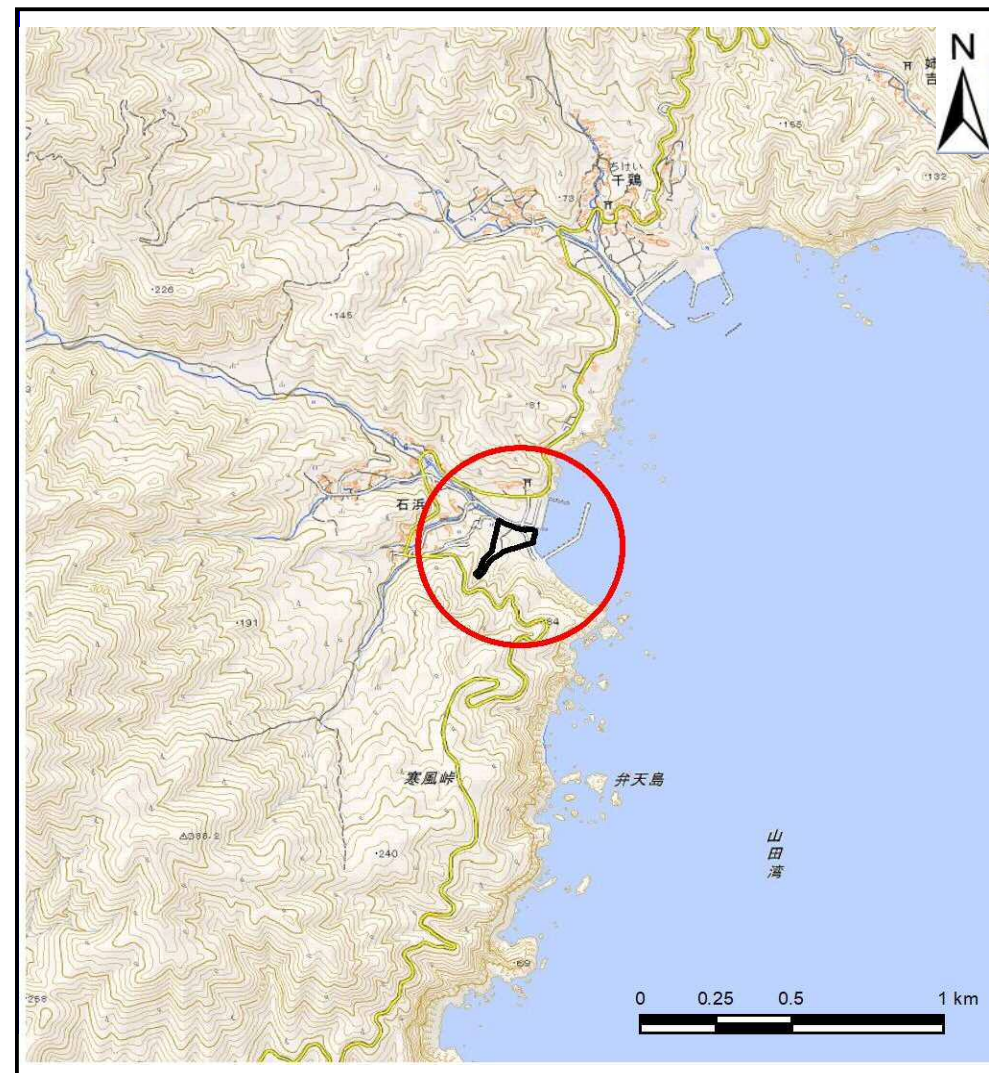
土砂災害防止に関する基礎調査(土石流)

表紙 位置,位置図

自然現象の種類	土石流
溪流番号	B106107
水系名	石浜沢
河川名	石浜沢
溪流名	石浜の沢(5)
所在地	宮古市重茂第20地割
調査機関	沿岸広域振興局土木部宮古土木センター



概況図(S=1:200,000)



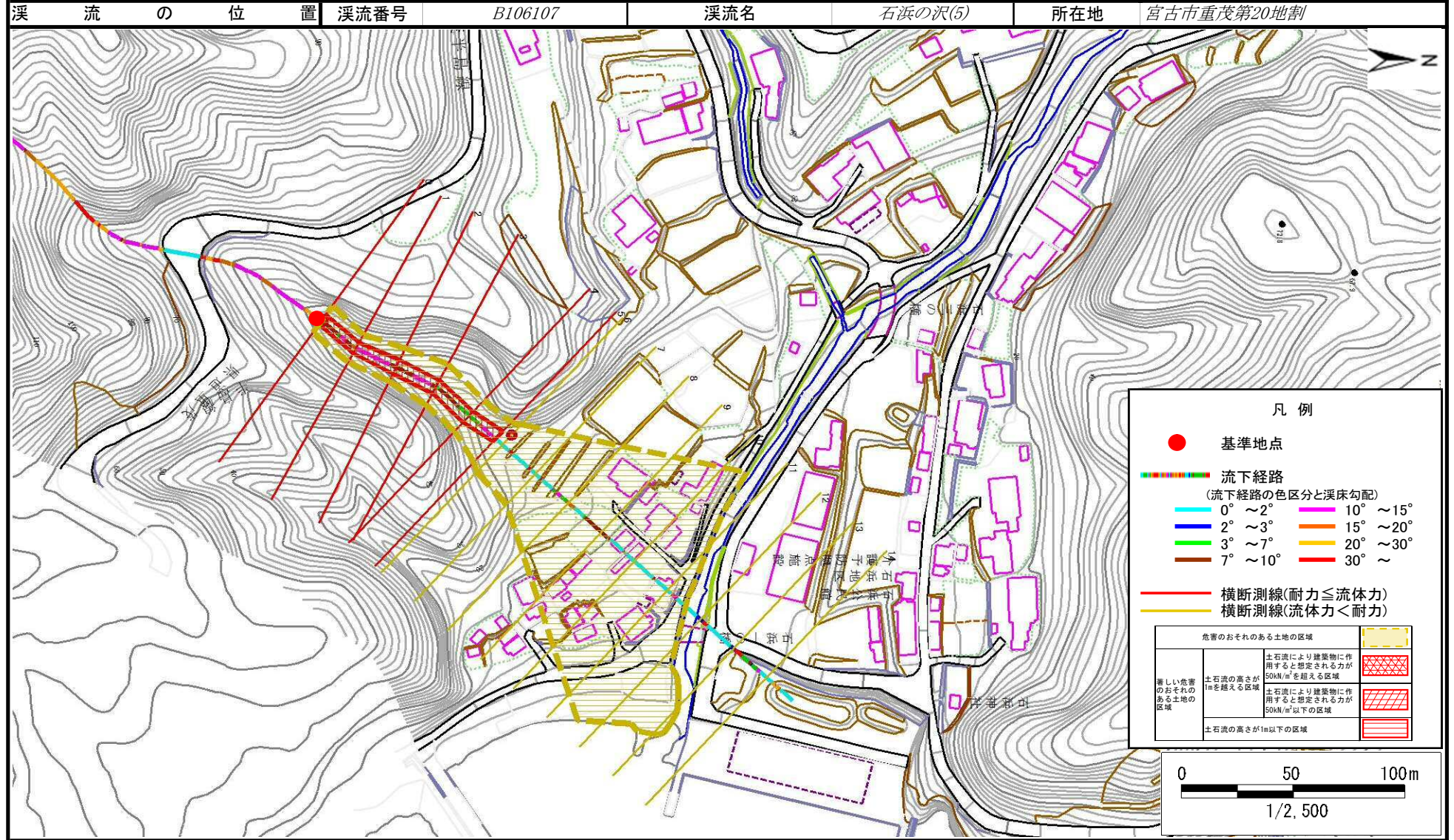
位置図(S=1:25,000)

国土地理院の電子地形図200000(地図画像)『盛岡』及び電子地形図25000(地図画像)『館』を掲載

土石流区域調査

様式3-1 危害のおそれのある土地、著しい危害のおそれのある土地の設定図

調査年度 平成30年度



土石流区域調書

様式3-2 建築物に作用すると想定される衝撃に関する事項

調査年度 平成30年度

溪流の位置	溪流番号	B106107	溪流名	石浜の沢(5)	所在地	宮古市重茂第20地割	
横断測線番号	土石流の高さh(m)	土石流の流体力Fd(kN/m ²)	建築物の耐力P2(kN/m ²)	横断測線番号	土石流の高さh(m)	土石流の流体力Fd(kN/m ²)	建築物の耐力P2(kN/m ²)
No.0	0.81	48.56	9.09				
No.1	0.80	46.47	9.17				
No.2	0.71	39.59	10.11				
No.3	0.73	39.25	9.83				
No.4	0.77	36.97	9.42				
No.5	0.50	18.02	13.64				
No.6	0.32	9.73	20.49				
No.7	0.29	7.78	22.75				
No.8	0.25	5.86	25.53				
No.9	0.23	4.33	28.10				
No.10	0.22	3.81	29.00				
No.11	0.21	2.85	30.45				
No.12	0.21	2.95	30.94				
No.13	0.21	2.07	30.94				
No.14	0.21	2.03	30.93				