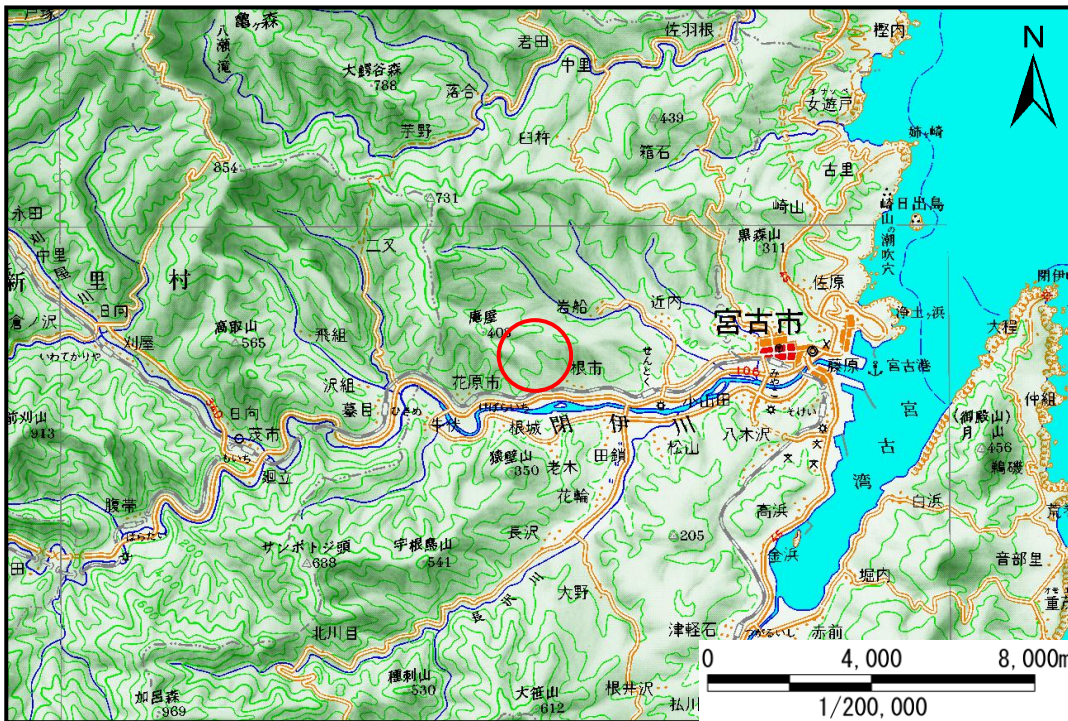


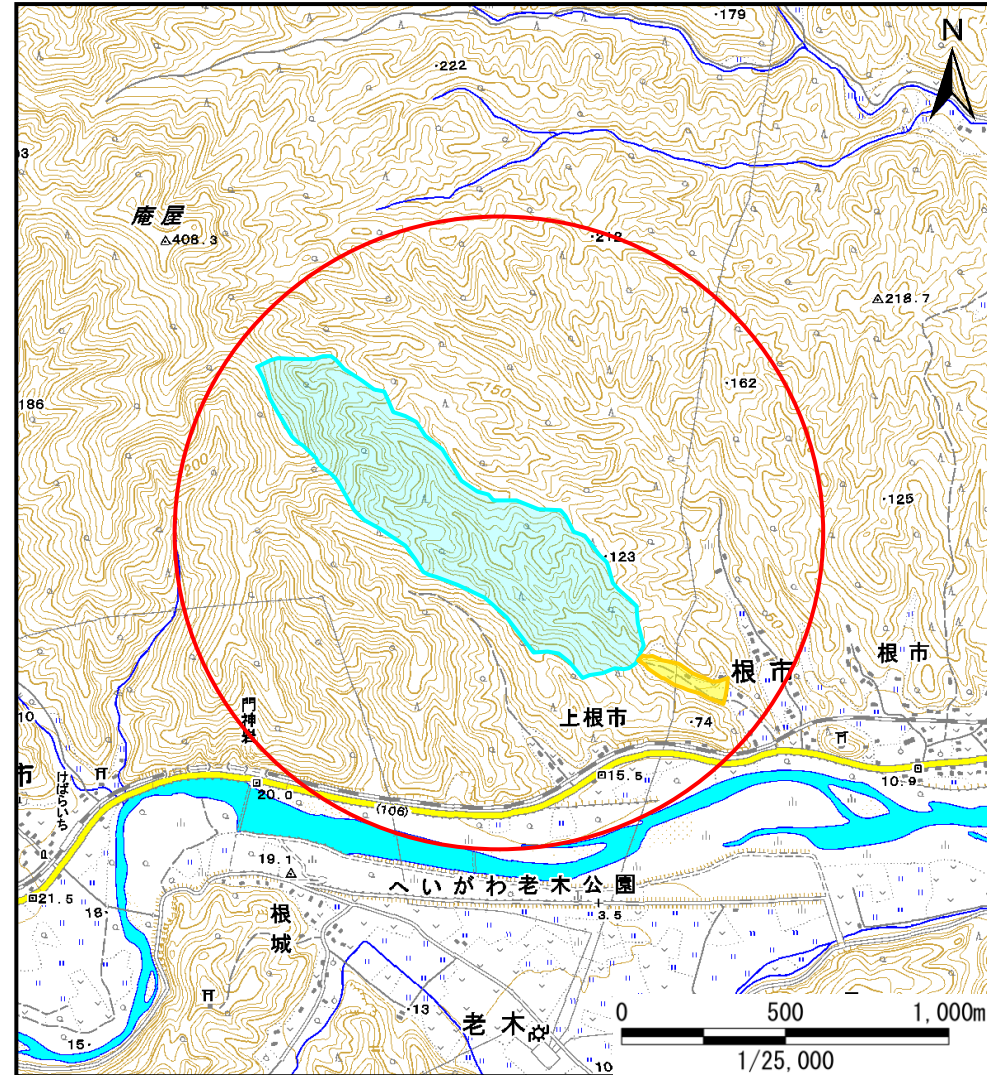
# 土砂災害防止に関する基礎調査(土石流)

表紙 位置,位置図

自然現象の種類	土石流
溪流番号	B093117
水系名	閉伊川
河川名	閉伊川
溪流名	根城の沢(7)
所在地	宮古市根市根市
調査機関	岩手県沿岸広域振興局土木部宮古土木センター



位置図(S=1/200,000)



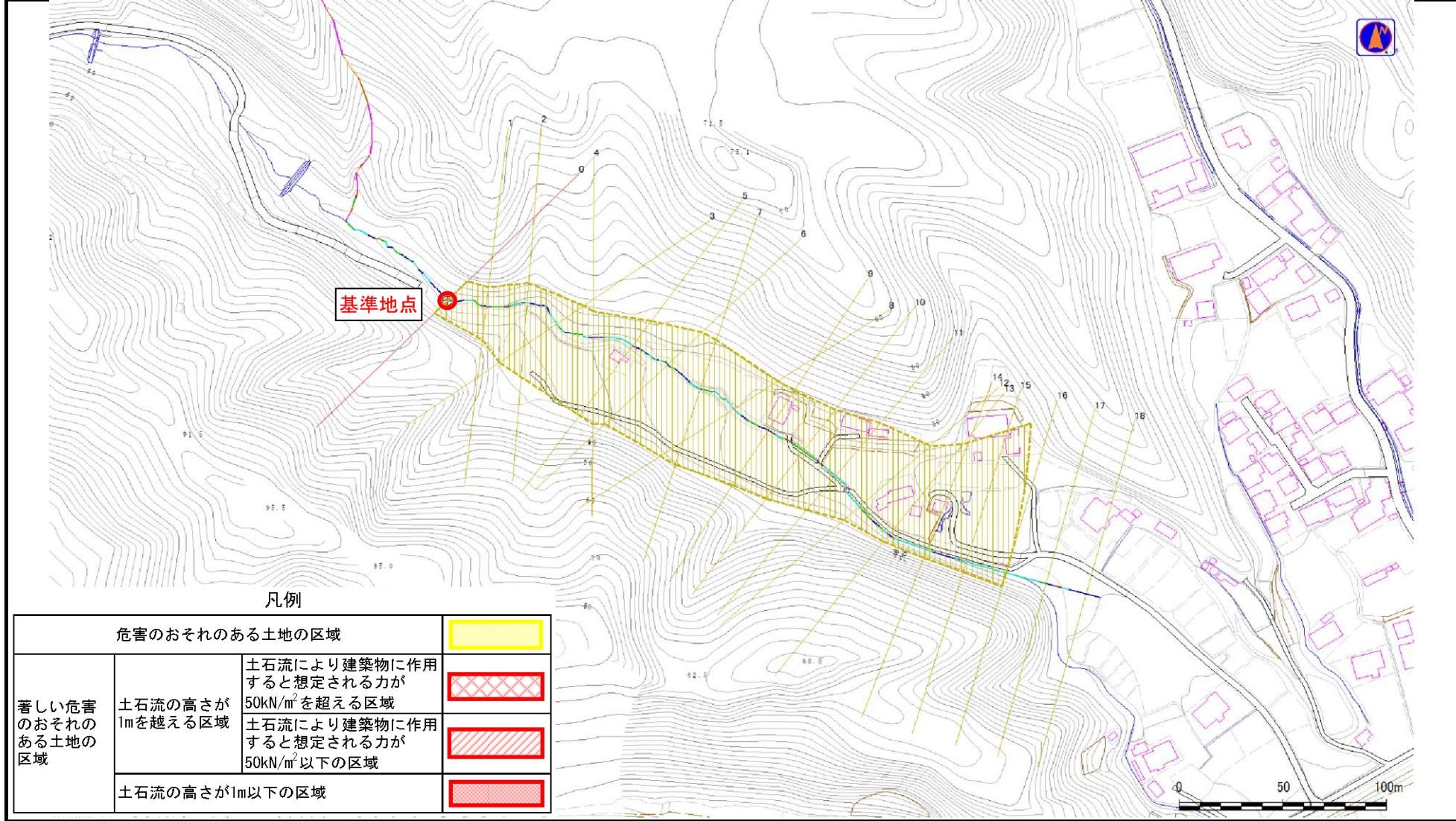
概況図(S=1/25,000)

# 土石流区域調査書

様式3-1 危害のおそれのある土地、著しい危害のおそれのある土地の設定図

調査年度	平成23年度
------	--------

溪流の位置	溪流番号	B093117	溪流名	根城の沢(7)	所在地	宮古市根市根市
-------	------	---------	-----	---------	-----	---------



## 土石流区域調査書

様式3-2 建築物に作用すると想定される衝撃に関する事項

調査年度	平成23年度
所在地	宮古市根市根市

渓流の位置	渓流番号	B093117	渓流名	根城の沢(7)	所在地	宮古市根市根市
-------	------	---------	-----	---------	-----	---------

横断測線番号	土石流の高さh(m)	土石流の流体力Fd(kN/m <sup>2</sup> )	建築物の耐力P2(kN/m <sup>2</sup> )	横断測線番号	土石流の高さh(m)	土石流の流体力Fd(kN/m <sup>2</sup> )	建築物の耐力P2(kN/m <sup>2</sup> )
No.0	0.57	15.57	12.30				
No.1	0.51	11.36	13.54				
No.2	0.57	11.36	12.30				
No.3	0.51	7.44	13.41				
No.4	0.52	6.10	13.17				
No.5	0.53	4.81	12.92				
No.6	0.49	2.81	13.90				
No.7	0.52	2.34	13.27				
No.8	0.53	2.20	13.04				
No.9	0.53	2.18	13.01				
No.10	0.53	2.21	13.07				
No.11	0.53	2.19	13.04				
No.12	0.54	2.10	12.85				
No.13	0.53	2.14	12.98				
No.14	0.54	2.09	12.83				
No.15	0.54	2.09	12.85				
No.16	0.55	1.95	12.57				
No.17	0.56	1.89	12.45				
No.18	0.55	1.94	12.59				