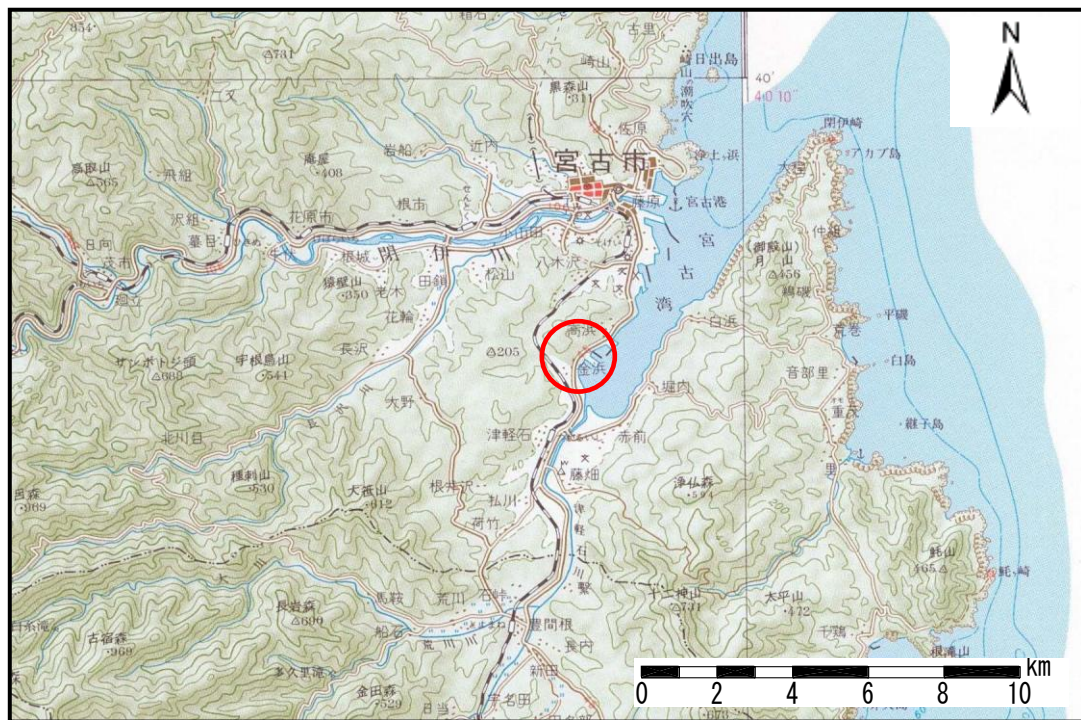


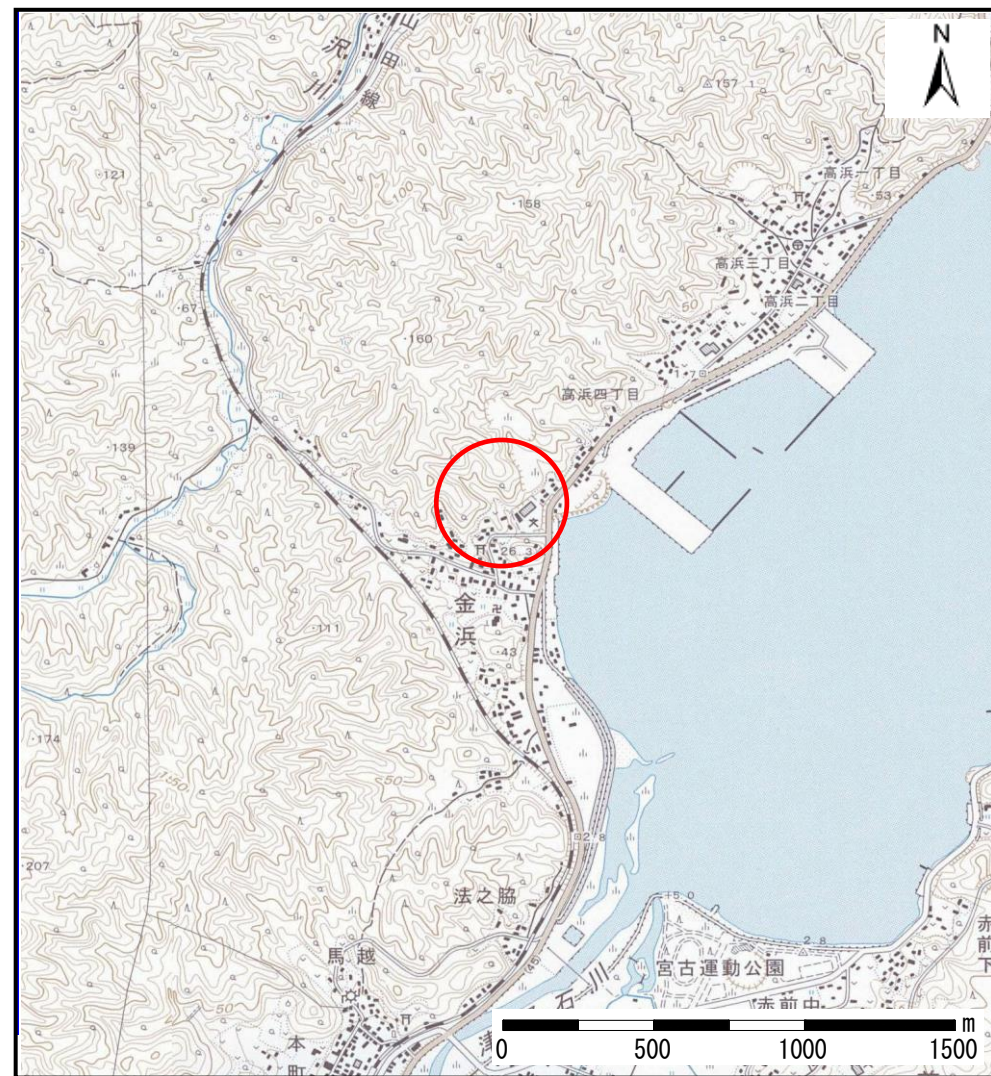
土砂災害防止に関する基礎調査(土石流)

表紙 位置,位置図

自然現象の種類	土石流
溪流番号	A093056
水系名	金浜の沢
河川名	金浜の沢
溪流名	金浜の沢
所在地	岩手県宮古市字金浜
調査機関	岩手県宮古地方振興局



概況図(S=1:200,000)



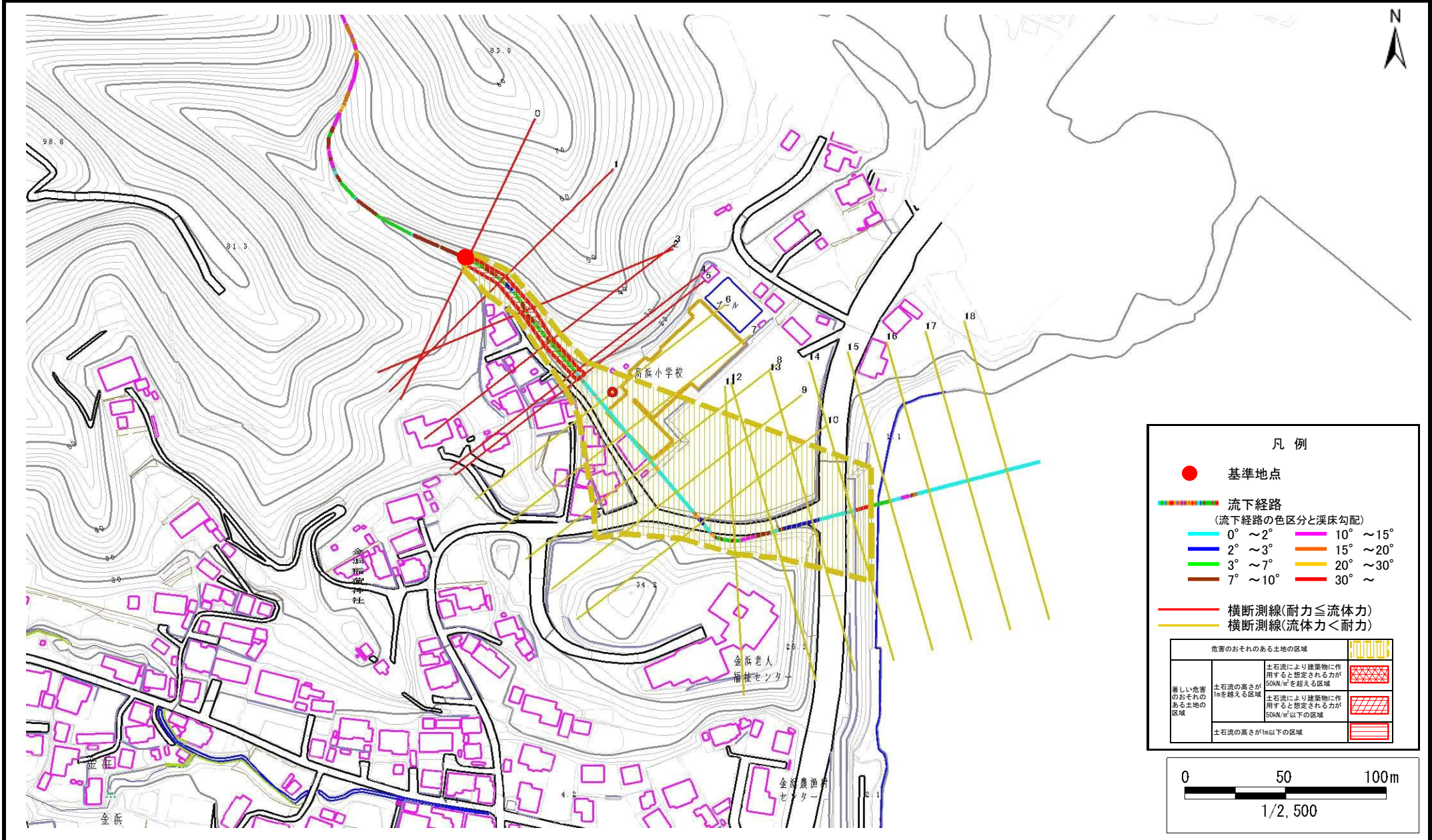
位置図(S=1:25,000)

土石流区域調査書

様式3-1 危害のおそれのある土地、著しい危害のおそれのある土地の設定図

調査年度 平成18年度

渓流の位置 渓流番号 A093056 渓流名 金浜の沢 所在地 岩手県宮古市字金浜



土石流区域調査

様式3-2 建築物に作用すると想定される衝撃に関する事項

調査年度	平成18年度
------	--------

溪流の位置	溪流番号	A093056	溪流名	金浜の沢	所在地	岩手県宮古市字金浜	
横断測線番号	土石流の高さh(m)	土石流の流体力Fd(kN/m2)	建築物の耐力P2(kN/m2)	横断測線番号	土石流の高さh(m)	土石流の流体力Fd(kN/m2)	建築物の耐力P2(kN/m2)
No.0	1.12	39.41	7.04				
No.1	0.97	28.35	7.84				
No.2	0.85	20.75	8.76				
No.3	0.93	20.30	8.12				
No.4	0.98	18.75	7.79				
No.5	0.92	16.19	8.17				
No.6	0.48	5.84	14.45				
No.7	0.48	4.90	14.30				
No.8	0.49	4.29	14.09				
No.9	0.49	4.05	13.98				
No.10	0.62	5.05	11.51				
No.11	0.56	3.13	12.43				
No.12	0.55	3.31	12.74				
No.13	0.56	3.22	12.58				
No.14	0.57	2.97	12.27				
No.15	0.51	3.72	13.56				
No.16	0.50	3.89	13.83				
No.17	0.50	3.89	13.83				
No.18	0.50	3.89	13.83				